

Sprawozdanie z realizacji Gminnego
Programu Rewitalizacji Miasta Ruda
Śląska do roku 2030
za 2021 rok

Ruda Śląska, maj 2022 r.

Spis treści

Rozdział I Wprowadzenie	2
Rozdział II Projekty i działania w 2021 r. wg podobszarów rewitalizacji	3
1. Podobszar rewitalizacji Ruda.....	4
2. Podobszar rewitalizacji Orzegów	9
3. Podobszar rewitalizacji Godula	12
4. Podobszar Kolonia Carl Emanuel.....	14
5. Podobszar Teren przy 1 Maja.....	14
6. Podobszar Szyb Mikołaj.....	14
7. Podobszar Muzeum PRL	14
8. Podobszar rewitalizacji Chebzie/Kaufhaus.....	16
9. Podobszar rewitalizacji Wirek/Czarny Las	18
10. Podobszar rewitalizacji Bykowina/Kochłowice	20
11. Podobszar rewitalizacji Nowy Bytom	22
12. Podobszar rewitalizacji Tereny po KWK Pokój	26
13. Projekty rewitalizacji obejmujące 2 i więcej podobszarów	28
Rozdział III_Inne działania w obszarach rewitalizacji na terenie miasta.	35
Rozdział IV_Tabela wskaźników realizacji celów GPR	40
Rozdział V_Dokumentacja fotograficzna	47
Rozdział VI_Podsumowanie.....	55

Rozdział I

Wprowadzenie

Sprawozdanie za rok 2021 przedstawia poziom realizacji zadań ujętych w *Gminnym Programie Rewitalizacji Miasta Ruda Śląska do 2030 roku*, ale również realizujących założenia przyjęte w Programie, nie będąc wprost wpisanych w dokument. Przedsięwzięcia dotyczą m.in. sfery społecznej, gospodarczej, środowiskowej, przestrzennej, **które to sfery - wszystkie łącznie - w dłuższej perspektywie dają efekt rewitalizacji, ponieważ jak wiemy, rewitalizacja to proces - który, jak współcześnie obserwujemy - w zasadzie się nie kończy.**

Warto nadmienić, że pomimo kolejnego pandemicznego roku, **znaczna część projektów rewitalizacyjnych była realizowana i kontynuowana**, również obrót nieruchomościami został przez tę sytuację nieco spowolniony, o czym świadczy fakt, że w roku 2021 r. informacja o położeniu nieruchomości w obszarze zdegradowanym i obszarze rewitalizacji wraz z informacją o Specjalnej Strefie Rewitalizacji wydana została ok. 710 razy, mając na względzie wydane zaświadczenia (plan miejscowy + rewitalizacja) oraz pisma zwykłe dot. położenia nieruchomości w tych obszarach. To niemal dwukrotnie mniej, niż w roku 2020.

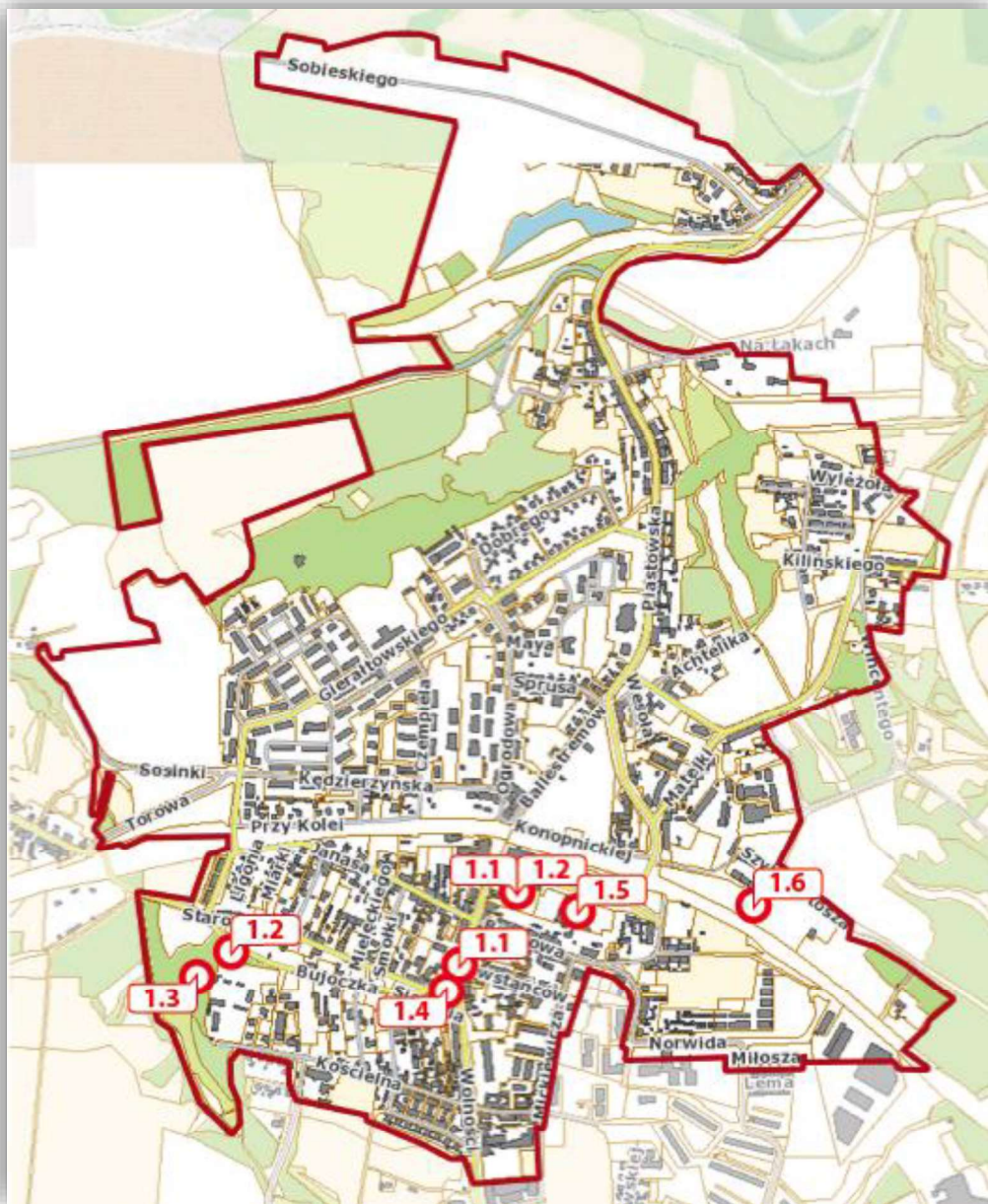
Poniżej przedstawiono poszczególne podobszary rewitalizacji prezentując je na mapach, wraz z projektami rewitalizacji ujętymi w GPR. Dla każdego podobszaru w ujęciu tabelarycznym zaprezentowano projekty rewitalizacji, które były realizowane w 2021 r. Opisany został zakres zadań dla każdego projektu, wraz z nakładami poniesionymi w roku sprawozdawczym (jeżeli takowe zostały podane). Zobrazowany został także poziom realizacji wskaźników określonych w karcie projektu. Sprawozdanie wzbogacone jest także o dokumentację zdjęciową wybranych projektów. Ujęto również najciekawsze działania wpisujące się w ramy szeroko pojętego procesu rewitalizacji, które wprost z dokumentu GPR nie wynikają.

Rozdział II

Projekty i działania w 2021 r. wg podobszarów rewitalizacji



1. Podobszar rewitalizacji Ruda



Obszar rewitalizacji Ruda - zakres, projekty oraz lokalizacja na mapie miasta

LP	NR I NAZWA PROJEKTU	NAKLADY PONIESIONE W ROKU SPRAWOZD. (brutto w zł)	NAKLADY ŁĄCZNIE (brutto w zł)	ZAKRES ZADAŃ ZREALIZOWANY W DANYM ROKU	POZIOM REALIZACJI WSKAŹNIKÓW OKREŚLONYCH W KARCIE PROJEKTU/ w przypadku ich braku, inne dane ilościowe i jakościowe, prezentujące poziom i skalę realizacji
1	P.1.1. Rewitalizacja społeczna - poprawa warunków funkcyjno-wania i rozwoju społeczności lokalnej Rudy	9 720,00 zł	35 220,00 zł	<p>Wykaz imprez i zajęć organizowanych przez Kościół Boży:</p> <ol style="list-style-type: none"> Gwiazdkowa Niespodzianka - całodzienna impreza rozrywkowo-kulturalna z wręczeniem paczek dzieciom (tym razem w domach- pandemii)- zakończona wystawą nadesłanych prac autorskich dzieci (jako warunek otrzymania paczki) - Rozdano 250 paczek dla dzieci pochodzących głównie z Rudy Śląskiej. W wydarzeniu wzięło udział również 20 wolontariuszy z Rudy i miast sąsiednich. Najwspanialsza Podróż - cykl 12 spotkań on-line i 1 stacjonarnie - w lutym i marcu - 10 dzieci (kontynuacja zgłoszeń z Gwiazdkowej Niespodzianki 2021) Rozdysponowanie pomocy w postaci odzieży i żywności w ramach służby charytatywnej Kościoła (Otrzymane od Banków Żywności, od fundatorów i innych parafii/Kościół); W 2021 odbyły się trzy tzw. Wystawki w dniach: 22 maja i, 12 czerwca 2021 - Średnio 50 osób na miesiąc, tj. ponad 600 osób w roku 2021 Barszcz i krokiety - przedświąteczna akcja uliczna dla bezdomnych i samotnych -na Przystanku Ruda Dworzec PKP -14.12.2021 r. - Ok 50 osób (reszta potraw trafiła do Jadłodzielni na Rudzie) Pozycja dodana zbiorcza - dla zachowania ciągłości sumy nakładów na imprezy w latach 2018-2020 (vide poprzednie Raporty do GPR), które z powodu pandemii i obostrzeń nie były kontynuowane w latach 2020-2021: spotkania z młodzieżą, przedstawienia teatralne, koncert noworoczny, konwersacyjne kursy języka angielskiego dla mieszkańców Rudy. 	Łączna liczba uczestników wydarzeń organizowanych przez instytucję: - 1278 osób

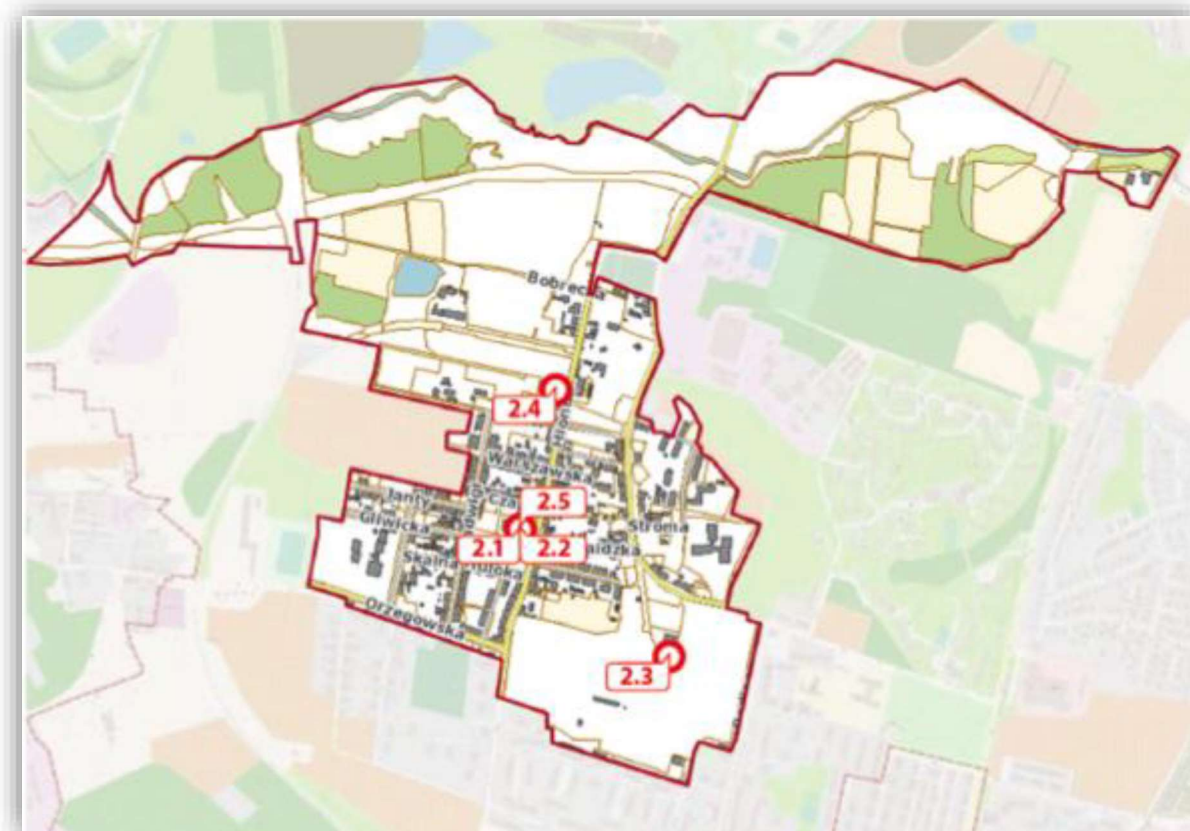
			1 600,00 zł		1 000 000,00 zł	<p>6. Wizyta w domu opieki pw. św. Elżbiety na ul. Wolności z kartkami świątecznymi i paczkami (żywność, chemii gospodarcza) + zaproszenie na Dzień Babci i Dziadka w 2022 - Ok 90 osób - seniorów</p> <p>7. Wyjazd sponsorowany mieszkańców Rudy Śl. autokarami do Krakowa na wydarzenie kulturalne o tematyce chrześcijańskiej m.in.: koncerty, Marsz dla Jezusa - połączone ze zwiedzaniem miasta - 21.08.2021 r. - 80 osób (2 autokary z mieszkańcami Rudy Śląskiej)</p> <p>8. Rodzinny spływ kajakowy - rzeką Mała Panew (Tworóg-Młyn Bombelka) - 3 lipca 2021 r. - impreza integracyjna - 30 osób w 2021</p> <p>9. Wigilia i koncert kołęd 18.12.2021 r.- Spotkanie promujące wartości chrześcijańskie i rodzinne - 50 osób, w tym mieszkanki dzielnicy Ruda (ograniczenie liczby osób z powodu przepisów pandemii)</p> <p>10. Spotkania kobiet- w 2021 roku - Odkryto się 6 spotkań - 48 kobiet łącznie uczestniczyło</p> <p>11. Spotkania otwarte dla mieszkańców: 4 lipca - <i>pastor Marcin Bochenek - współpraca w akcjach charytatywnych (nabór wolontariuszy), 3 listopada 2021r.-Spotkanie z prof. I. Wolontariuszy), 28 listopada - spotkanie z Dominikiem Korzenieckim, 28 listopada - spotkanie z Krakowa - i Karoliną Klis młodą małżeństwem z Krakowa - Jak poradzić sobie w życiu? - Łącznie ok. 120 osób</i></p> <p>12. Coroczny Festyn z mieszkańcami w r. 2021 przyjął formę ogniska w Ruinach zamku Goduli - 20 czerwca 2021 r. - ok. 100 osób</p> <p>13. Piknik rodzinny w ruinach zamku Goduli - 5 września 2021 r. - ok. 100 osób. Kwoty podano sumarycznie.</p> <p>Dla dzieci z przedszkoli i szkół w dzielnicy Ruda, Muzeum zorganizowało: warsztaty (barbórkowe, bożonarodzeniowe, strój ludowy), zwiedzanie wystaw stałej i wystaw czasowych.</p> <p><i>Raport: Kościół Boży w Rudzie Śląskiej, Muzeum Miejskie w Rudzie Śląskiej</i></p>	<p>Rezultaty projektu: - łączna frekwencja: 194</p>
--	--	--	-------------	--	-----------------	--	---

2	P.1.4. Rewitalizacja historycznej części dzielnicy Ruda	0 zł	120 000 zł	<p>W ramach prac związanych z remontem budynku Kościoła Bożego, zakres prac obejmował:</p> <ol style="list-style-type: none"> Wyremontowanie sali głównej wewnątrz budynku - poza nabożeństwami, wykorzystywana do spotkań z misjonarzami, szkoleń i warsztatów; imprez dla dzieci (Gwiazdkowa Niespodzianka, Najwspanialsza Podróż), wystawiania sztuk teatralnych i projekcji filmów. Wyremontowanie parteru - kuchnia, toalety, poczekalnia (zamieniona w kawiarenkę o dostępie ograniczonym czasowo - (oraz po spotkaniach kościelnych) i otwarta w trakcie spotkań cyklicznych, np. spotkań z kobietami z domu samotnej matki; Remont przedsiionka - renowacja drzwi kawiarenki; remont zawilgoconego pomieszczenia po biurze - zamiana na pokój dyskusyjny/jadalnie; adaptacja 2 pomieszczeń magazynowych na piętrze na 1 pokój zabaw dla dzieci wraz z wyposażeniem (prace przygotowawcze do stanu surowego) Adaptacja 2 pokoi na I piętrze + meble Instalacja systemu monitoringu -bezpieczeństwo i ochrona nowej fasady 	<p>Rezultaty projektu:</p> <ul style="list-style-type: none"> liczba osób korzystających ze zrewitalizowanych obiektów - 2000 osób rocznie (szt.) liczba nowych usług liczba - 1 (kawiarenka rozbudowana o zamykaną jadalnie/pokój dyskusyjny) szt. utworzonych miejsc pracy - 0 szt.
3	U.1.3. Modernizacja zabytkowego osiedla w rejonie ul. Staszica, Kościelnej, Wolności, Wieniawskiego	402 513,21 zł	3 736 816 ,72 zł	<p>W ramach projektu przeprowadzono następujące prace:</p> <ul style="list-style-type: none"> wymieniono pokrycie dachowe w budynkach przy ul. Staszica 10, 15; wymieniono okna na klatce schodowej oraz drzwi wejściowe w budynku przy ul. Staszica 11. 	Bd.
4	U.1.6 - Modernizacja budynków mieszkalnych w dzielnicy Ruda	10 200 zł	35 300 zł	<p><i>Raport: MGS M Perspektywa</i></p> <p>W budynku przy Placu Chopina 3 wykonano nową elewację zgodnie z zaleceniami konserwatora zabytków.</p> <p>UWAGA: Rok 2021 był kolejnym w pandemii COVID-19, co ograniczyło działania i nakłady w roku sprawozdawczym.</p>	<p>Produkty projektu:</p> <ul style="list-style-type: none"> liczba zmodernizowanych energetycznie budynków podłączonych do sieci ciepłowniczej i gazowej - 1 szt. <p>Rezultaty projektu:</p> <ul style="list-style-type: none"> ograniczenie niskiej emisji

5	<p>U.1.7. Adaptacja pomieszczeń po byłym komisariacie policji na potrzeby nowej wystawy stałej Muzeum Miejskiego im. Maksymiliana Chroboka</p>	Brak danych	Brak danych	<p>W 2021 roku trwały prace związane z realizacją nowej wystawy stałej, która została oddana do użytku 24.09.2021 r. Projekt został zakończony.</p>	<p>- obniżenie kosztów eksploatacji budynków</p> <p>Produkty projektu: -powierzchnia obiektów objętych rewitalizacją - 1430 m², Rezultaty projektu: - liczba osób korzystających ze zrewitalizowanych obiektów: od momentu oddania wystawy do użytku - liczba zwiedzających:1943 osoby - liczba nowych usług: nowa oferta edukacyjna obejmująca m.in. nowe tematy lekcji muzealnych</p>
---	--	-------------	-------------	---	--



2. Podobszar rewitalizacji Orzegów



Obszar rewitalizacji Orzegów - zakres, projekty oraz lokalizacja na mapie miasta

LP	NR I NAZWA PROJEKTU	NAKLADY PONIESIONE W ROKU SPRAWOZDA W. (brutto w zł)	NAKLADY ŁĄCZNIE (brutto w zł)	ZAKRES ZADAŃ ZREALIZOWANY W DANYM ROKU	POZIOM REALIZACJI WSKAŹNIKÓW OKREŚLONYCH W KARCIE PROJEKTU/ w przypadku ich braku, inne dane ilościowe i jakościowe, prezentujące poziom i skalę realizacji
1	P.2.5. Rewitalizacja społeczna historycznego centrum Orzegowa	118 000 zł	278 916,15 zł + 13 847,67 zł	<p>Celem projektu jest aktywizacja i integracja społeczności lokalnych poprzez działania profilaktyczne, alternatywne sposoby spędzania czasu wolnego.</p> <ol style="list-style-type: none"> 1. „Radosne Święta Wielkanocne” - Zorganizowano konkurs plastyczny dla klas I. 2. „Baśniowe wakacje” - zajęcia w plenerze i świetlicowe dla dzieci ze szkół podstawowych. 3. Koncert plenerowy „Najpiękniejsze przeboje muzyki rozrywkowej” 4. „Narodowe Czytanie” - w Galerii Czapla odbyła się 10. jubileuszowa edycja Narodowego Czytania. 5. „Zapobieganie przestępstwom przeciwko mieniu: kradzież, kradzież z włamaniem, rozbój, oszustwo” - spotkanie z Kajetanem Rajskim ze stowarzyszenia Fidei Defensor skierowane do seniorów 6. „Tajny zamek Niedzica” - spotkanie z autorem książki Maciejem Bartkowem <p><i>Raport: Centrum Inicjatyw Społecznych Stary Orzegów MBP</i></p>	<p>Produkty projektu: - liczba zrealizowanych zajęć, warsztatów itp. Działania - 6, Liczba uczestników: 242</p> <p>DODATKOWO (nie wliczono do ogólnej liczby): 1.ZEBRANIA ŚLĄSKIEGO ZWIĄZKU PSZCZELARZY- Liczba uczestników: 76 2.ZEBRANIA TOWARZYSTWA MIŁOŚNIKÓW ORZEGOWA Liczba uczestników: 36 3.ZAJĘCIA FITNESS i PILATES- Liczba uczestników: 392 4.KLUB SZACHOWY KS DORS Liczba uczestników 154</p>
2	P.2.4 Rekultywacja i remediacja terenów dawnej koksowni Orzegów	284 866,80 zł	21 176 346,4 0 zł	<p>Prace związane z rekultywacją i remediacją terenów zostały ukończone, wykonano prace konserwatorskie przy zabytkowych obiektach z obszaru inwestycji. Oznakowano teren ścieżkami edukacyjno-informacyjnymi. Wyposażono teren w elementy małej architektury, poprowadzono ścieżki, wykonano nasadzenia zieleni, wysiano trawę. Obiekt został oddany do użytkowania. Projekt został ukończony.</p>	<p>Wszystkie wskaźniki dla zadania zostały osiągnięte:</p> <p>Produkty projektu: - liczba terenów poddanych rekultywacji: 1 - powierzchnia obszaru poddanego rekultywacji:</p>

					<p>4,82 ha</p> <p>Rezultaty projektu:</p> <ul style="list-style-type: none"> - liczba nowych punktów rekreacyjnych w mieście: 1 - liczba oznakowanych obiektów zabytkowych: 1
<i>Raport: Miejski Konserwator Zabytków</i>					



3. Podobszar rewitalizacji Godula



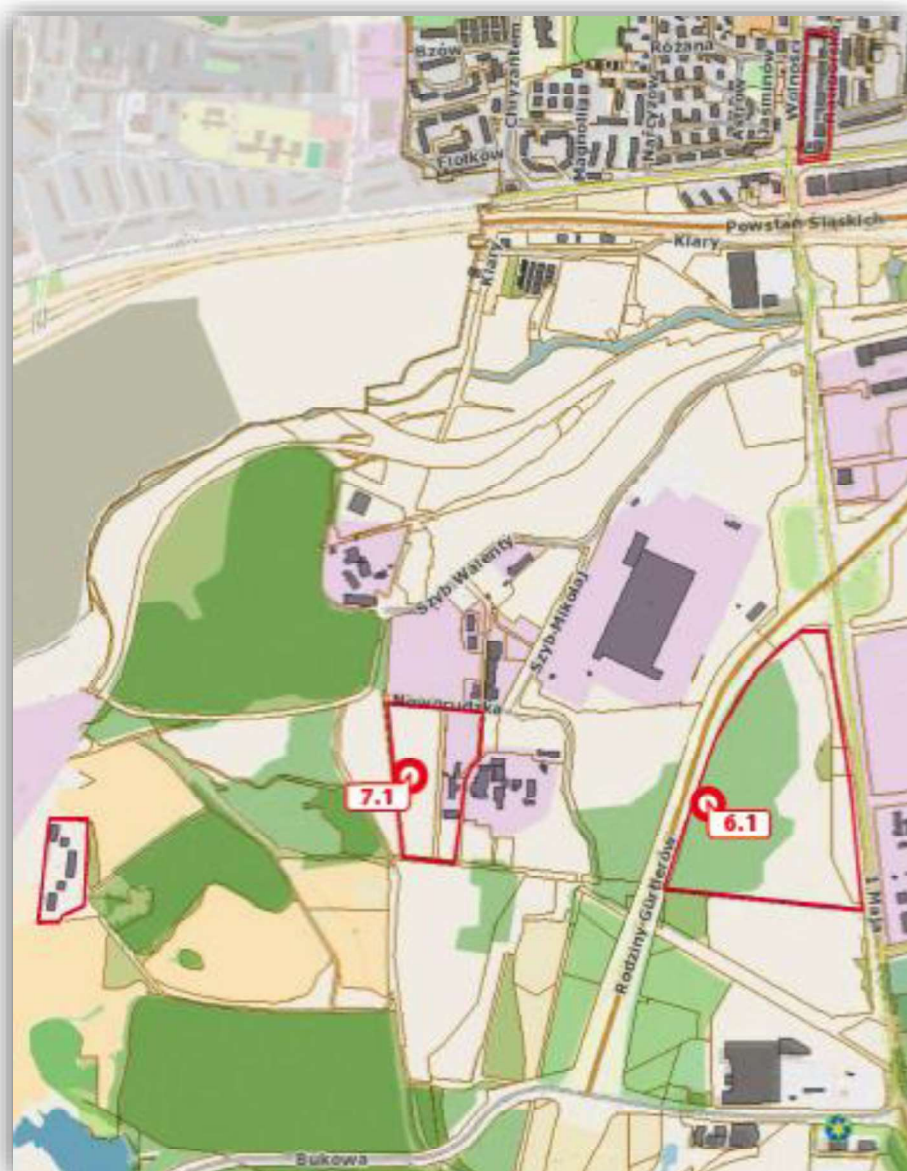
Obszar rewitalizacji Godula - zakres, projekty oraz lokalizacja na mapie miasta

LP	NR I NAZWA PROJEKTU	NAKLADY PONIESIONE W ROKU SPRAWOZDA W. (brutto w zł)	NAKLADY ŁĄCZNIE (brutto w zł)	ZAKRES ZADAŃ ZREALIZOWANY W DANYM ROKU	POZIOM REALIZACJI WSKAŹNIKÓW OKREŚLONYCH W KARCIE PROJEKTU/ w przypadku ich braku, inne dane ilościowe, i jakościowe, prezentujące poziom i skalę realizacji
1	U.3.1 Zmniejszenie niskiej emisji dla budynków ul. Goduli, Nowaka, Kolbe, Tiałowskiego, Czereśniowej	1 787 075,12 zł	4 624 499,83 zł	W trakcie realizacji. Wymieniono pokrycie dachowe w budynku przy ul. Tiałowskiego 4. Docieplono stropy budynków przy ul. Nowaka 1, 6, 8, 10, 12. Ucieplowano budynki przy ul. Kolbego 2, 3, 4, 5, 6, 7, 9. Wymieniono okna w piwnicach w budynkach przy ul. Kolbego 1, Nowaka 1, 6, 8, 10, 12 oraz wymieniono drzwi wejściowe w budynku przy ul. Nowaka 6, 8, 10, 12. Opracowano dokumentację projektową instalacji c.o. budynków przy ul. Kolbego 8, 10, 12, Tiałowskiego 6, 8, 10, 12.	Bd.

Raport: MGSM Perspektywa



4. Podobszar Kolonia Carl Emanuel
5. Podobszar Teren przy 1 Maja
6. Podobszar Szyb Mikołaj
7. Podobszar Muzeum PRL



Obszar rewitalizacji Kolonia Carl Emanuel, Teren przy 1 Maja, Szyb Mikołaj, Muzeum PRL - zakres, projekty oraz lokalizacja na mapie miasta

LP	NR I NAZWA PROJEKTU	NAKLADY PONIESIONE W ROKU SPRAWOZD AW. (brutto w zł)	NAKLADY ŁĄCZNIE (brutto w zł)	ZAKRES ZADAŃ ZREALIZOWANY W DANYM ROKU	POZIOM REALIZACJI WSKAŹNIKÓW OKREŚLONYCH W KARCIE PROJEKTU/ w przypadku ich braku, inne dane ilościowe i jakościowe, prezentujące poziom i skalę realizacji
1	P.7.1. Rewaloryzacja i adaptacja Szybu Mikołaj przy ul. Szyb Walenty w Rudzie Śląskiej	27 125,19 zł	27 125,19 zł	Wykonano bieżącą konserwację budynku maszynowni Szybu „Mikołaj” - oczyszczono i pomalowano ściany wewnętrzne, udrożniono rynny <i>Raport: Miejski Konserwator Zabytków</i>	Bd.
2	U.4.1 Rewaloryzacja i modernizacja zabytkowego osiedla w rejonie osiedla ul. Wolności-Raciborska	8 610,00 zł	7 678 300,7 6 zł	Zadanie w trakcie realizacji. Wykonano dokumentację projektową budynku przy ul. Raciborskiej 7 <i>Raport: MGSM Perspektywa</i>	Bd.



8. Podobszar rewitalizacji Chebzie/Kaufhaus

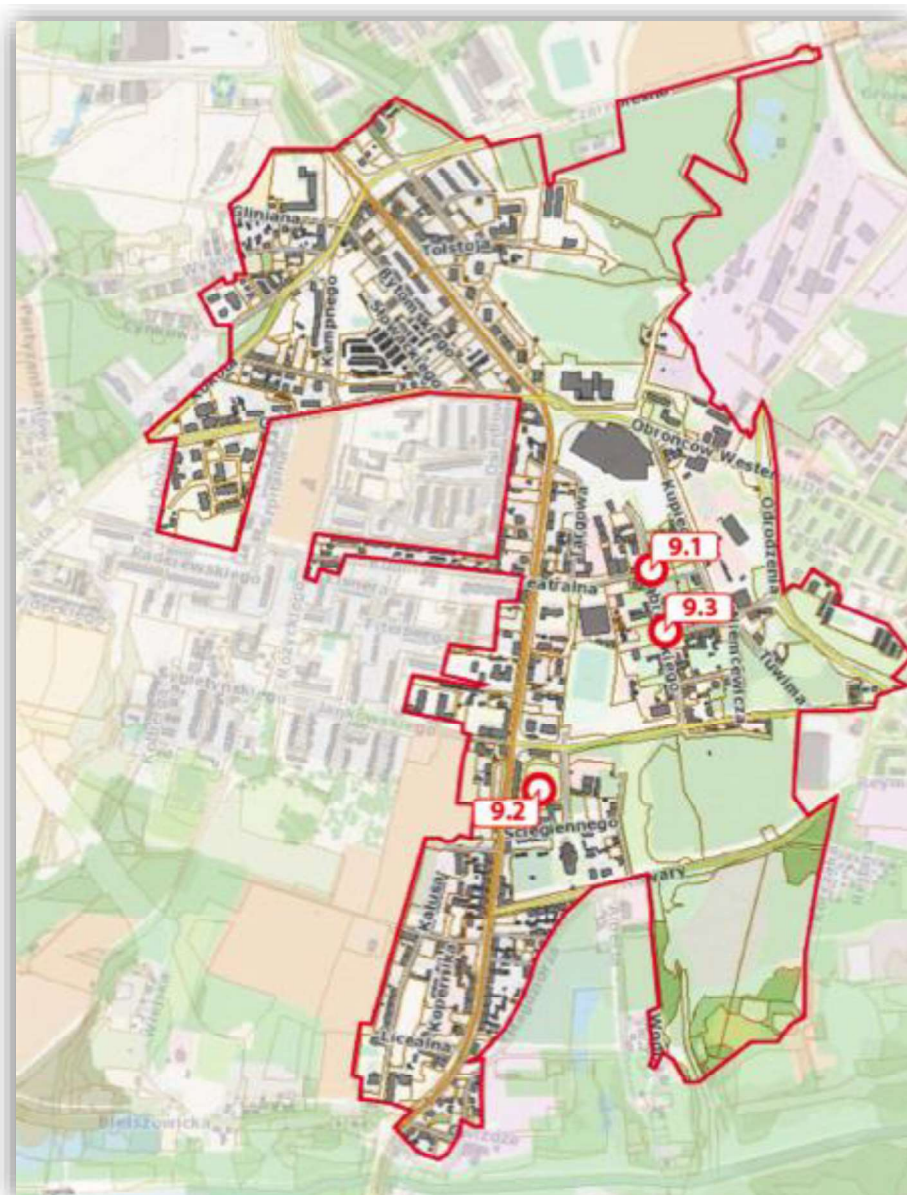


Obszar rewitalizacji Chebzie/Kaufhaus - zakres, projekty oraz lokalizacja na mapie miasta

LP	NR I NAZWA PROJEKTU	NAKLADY PONIESIONE W ROKU SPRAWOZDAN. (brutto w zł)	NAKLADY ŁĄCZNE (brutto w zł)	ZAKRES ZADAŃ ZREALIZOWANY W DANYM ROKU	POZIOM REALIZACJI WSKAŹNIKÓW OKREŚLONYCH W KARCIE PROJEKTU/ w przypadku ich braku, inne dane ilościowe i jakościowe, prezentujące poziom i skalę realizacji
1	P.5.3. Przystanek Chebzie - rewitalizacja społeczna, edukacyjna i kulturalna	34 849,04 zł	66 551,41 zł	<p>Celem projektu jest rewitalizacja społeczna, edukacyjna i kulturalna.</p> <ol style="list-style-type: none"> 1. Finał konkursu im. ks. Norberta Bonczyka. 2. Uroczyste wręczenie nagrody MBP TABULKI. 3. Koncert Józefa Skrzeka. 4. Wystawa Jarosława Kassnera. 5. Prezentacje wydawnicze. <p>VII edycja Festu Literackiego „Kaukazale” odbyła się w formie stacjonarnej i wirtualnej.</p> <p><i>Raport: Centrum Inicjatyw Społecznych Stary Orzegów MBP</i></p>	<p>Produkty projektu:</p> <ul style="list-style-type: none"> - liczba zrealizowanych zajęć, warsztatów itp. <p>Działań: 5 Ilość uczestników: ok. 300</p>
2	U.5.2. Rewaloryzacja i modernizacja zabytкового osiedla w rejonie ul. Pawła	10 137,05 zł	721 417,99 zł	<p><i>Raport: Centrum Inicjatyw Społecznych Stary Orzegów MBP</i></p> <p>W trakcie realizacji. Wymieniono drzwi wejściowe do budynku przy ul. Pawła.</p> <p><i>Raport: MGSMB Perspektywa</i></p>	Bd.



9. Podobszar rewitalizacji Wirek/Czarny Las

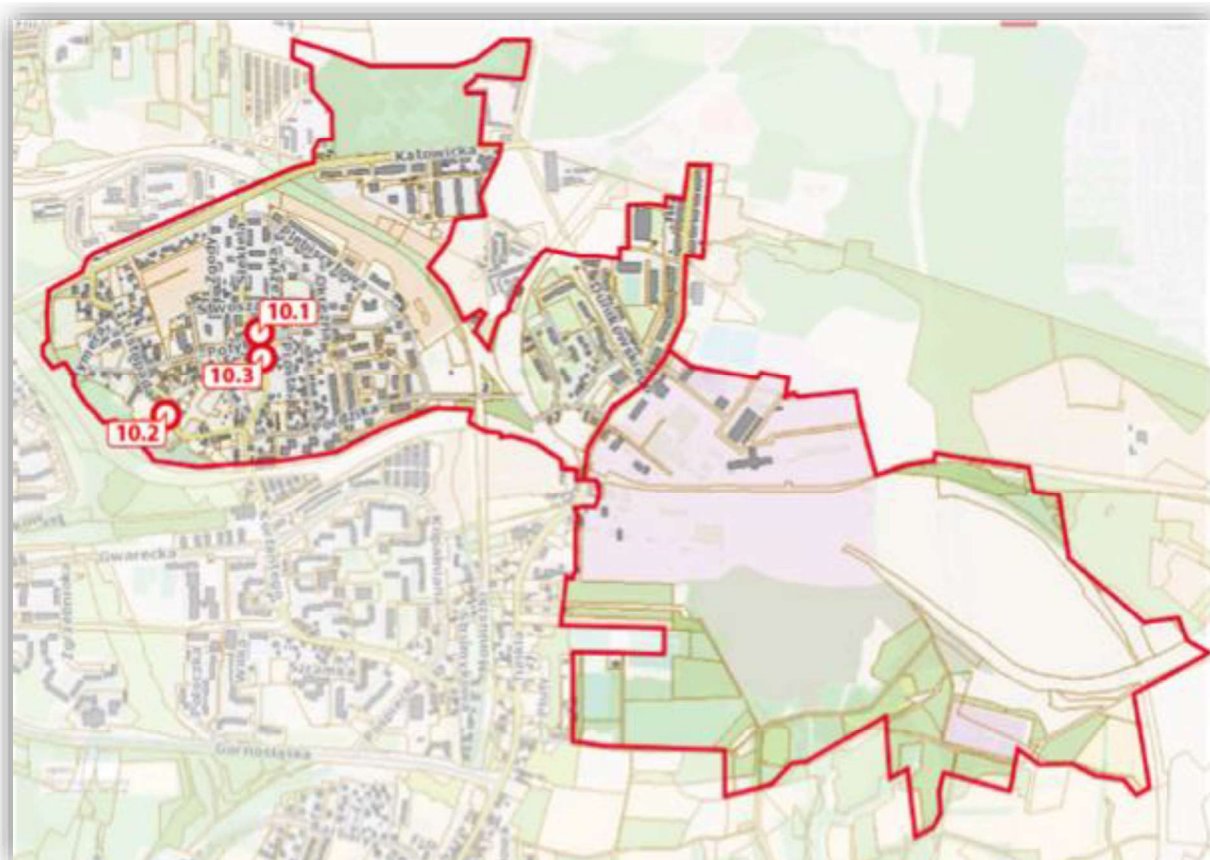


Obszar rewitalizacji Wirek/Czarny Las - zakres, projekty oraz lokalizacja na mapie miasta

LP	NR I NAZWA PROJEKTU	NAKLADY PONIESIONE W ROKU SPRAWOZD. (brutto w zł)	NAKLADY ŁĄCZNIE (brutto w zł)	ZAKRES ZADAŃ ZREALIZOWANY W DANYM ROKU	POZIOM REALIZACJI WSKAŹNIKÓW OKREŚLONYCH W KARCIE PROJEKTU/ w przypadku ich braku, inne dane ilościowe i jakościowe, prezentujące poziom i skalę realizacji
1.	P.9.1. Rewitalizacja historycznego centrum dzielnicy Wirek	1 429 462,35 zł	1 456 522,35 zł	<p>Wymienione zostało pokrycie dachowe terenów targowych przy ul. Kupieckiej w Rudzie Śląskiej, w ramach którego:</p> <ul style="list-style-type: none"> - zlikwidowano świetliki dachowe, - położono blachę trapezową na całej powierzchni dachu wraz z lokalnym uzupełnieniem warstwy izolacyjnej, - wymieniono instalację oświetlenia, - wymieniono instalację odgromową, - zamontowane zostały śniegotapy, - wymieniono rynny i rury spustowe, - naprawiono deski obwodowe, - wykonano obróbki blacharskie, - wymieniono żaluzje pomiędzy częścią górną a dolną zadaszenia. <p>Budowa placu zabaw przy Miejskim Przedszkolu nr 21 - „Gdy na niebie słońko świeci, na plac zabaw biegną dzieci”</p> <p>Z początkiem roku zlecono wykonanie dokumentacji budowlano-wykonawczej na podstawie której zostało wykonane zadanie. W ramach zadania powstał plac zabaw przy Miejskim Przedszkolu nr 21. Plac zabaw składa się z: zestawu wielofunkcyjnego, dwóch zestawów huśtawek, huśtawki wagowej podwójnej, trzech huśtawek dwuosobowej na sprężynie, karuzeli tarczowej, piaskownicy z ostoną, trzech ławek z oparciem, kosza na śmieci, regulaminu, furtki z samozamykaczem, 14 mb ogrodzenia oraz 297 m² maty przerosowej.</p>	
Raport: Wydział Inwestycji UM Ruda Śląska					



10. Podobszar rewitalizacji Bykowina/Kochłowice

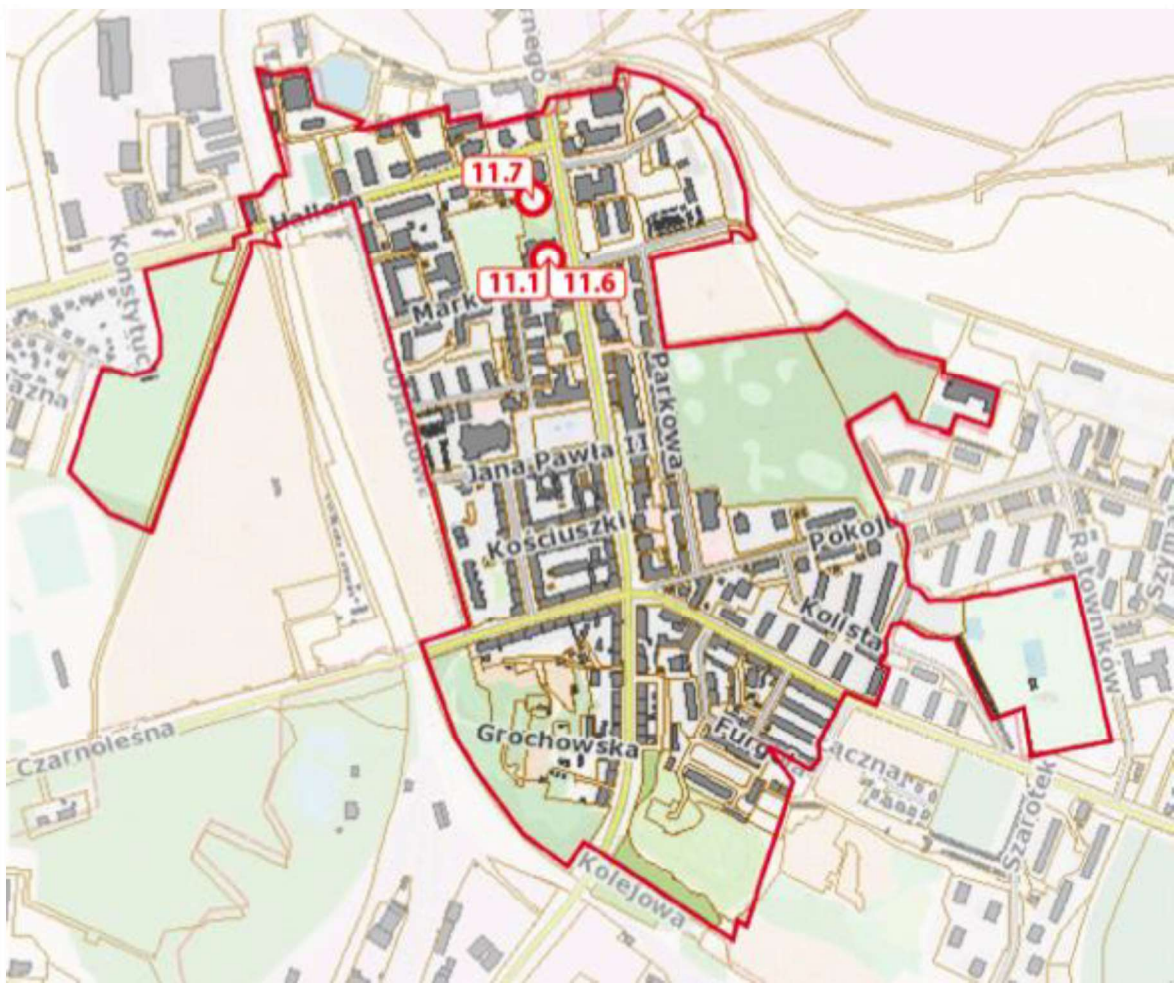


Obszar rewitalizacji Bykowina/Kochłowice - zakres, projekty oraz lokalizacja na mapie miasta

LP	NR I NAZWA PROJEKTU	NAKLADY PONIESIONE W ROKU SPRAWOZDAW. (brutto w zł)	NAKLADY ŁĄCZNE (brutto w zł)	ZAKRES ZADAŃ ZREALIZOWANY W DANYM ROKU	POZIOM REALIZACJI WSKAŹNIKÓW OKREŚLONYCH W KARCIE PROJEKTU/ w przypadku ich braku, inne dane ilościowe i jakościowe prezentujące poziom i skalę realizacji
1	U.10.2 Zmniejszenie niskiej emisji dla budynków ul. Siekieta, Wita Stwosza, Okrężnej, Potyki, Plebiscytowej, Szewczyka, Pordzika	1 246 454,36 zł	3 527 722,88 zł	W trakcie realizacji. Wykonano remont dachu w budynku przy ul. Pordzika 2-2b. Docieplono budynki przy ul. Drażyka 4, Potyki 4, 17, 25, 27, Pordzika 2-2b. Wymieniono drzwi wejściowe w budynku przy ul. Plebiscytowej 25. <i>Raport: MGSM Perspektywa</i>	Bd.



11. Podobszar rewitalizacji Nowy Bytom



Obszar rewitalizacji Nowy Bytom - zakres, projekty oraz lokalizacja na mapie miasta

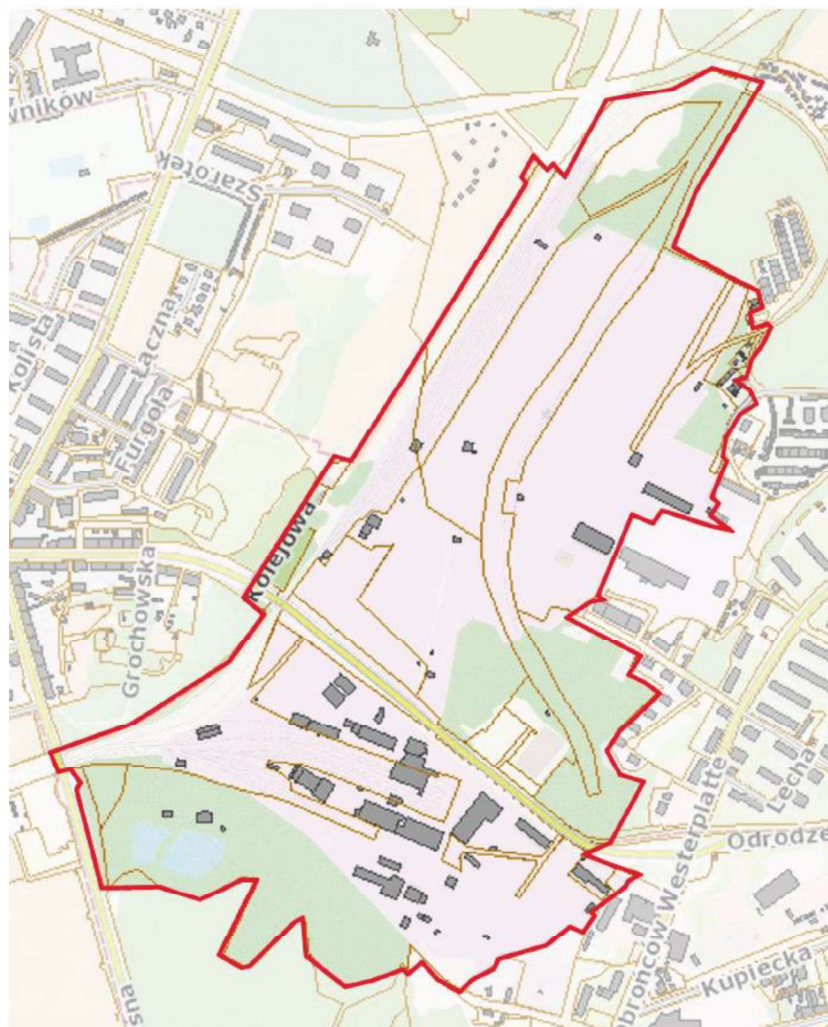
L P	NR I NAZWA PROJEKTU	NAKLADY PONIESIONE W ROKU SPRAWOZD (brutto w zł)	NAKLADY ŁĄCZNIE (brutto w zł)	ZAKRES ZADAŃ ZREALIZOWANY W DANYM ROKU	POZIOM REALIZACJI WSKAŹNIKÓW OKREŚLONYCH W KARCIE PROJEKTU/ w przypadku ich braku, inne dane ilościowe, i jakościowe, prezentujące poziom i skalę realizacji
1	U.11.10. Rewitalizacja historycznego centrum dzielnicy Nowy Bytom	236 519,00 zł	247 748,00 zł	<p>„Remont części budynku przy ulicy Jadwigi Markowej 20a w Rudzie Śląskiej - Miejski Zespół ds. orzekania o stopniu niepełnosprawności”.</p> <p>Zakres prac obejmował remont elewacji zewnętrznych, zabudowę pochylni dla niepełnosprawnych oraz częściową przebudowę wnętrza w budynku użyteczności publicznej - Miejski Zespół ds. orzekania o stopniu niepełnosprawności w Rudzie Śląskiej. Wyburzono schody terenowe zewnętrzne wraz z podjazdem od strony zachodniej oraz zrealizowano nowe dojście i wejście do przedmiotowej części budynku, która została wydzielona pożarowo od pozostałej części poprzez zabudowę ściany wewnętrznej i drzwi przeciwpożarowych. Wydzielono korytarz stanowiący dojście do istniejących pomieszczeń.</p> <p>Termomodernizacja budynku przy ul. Hallera 14a - dyrekcji MOSiR (AI-1/20)</p> <p>W ramach wykonano następujące prace:</p> <ul style="list-style-type: none"> - ocieplenie ścian; - ocieplenie dachu wraz z wymianą pokrycia; - wymiana obróbek blacharskich, rynien i rur spustowych; - wymiana instalacji odgromowej; - wymiana stolarki okiennej i drzwiowej elewacji; - wykonanie izolacji przeciwwilgociowej ścian poniżej terenu; - wymiana nawierzchni z kostki betonowej wokół budynku; - wykonanie wejść wraz z schodami i zadaszeniami od strony północnej i południowej; - demontaż i ponowny montaż wraz z uruchomieniem klimatyzatorów zewnętrznych; 	Bd.

					<ul style="list-style-type: none"> - montaż żaluzji zewnętrznych; - montaż zadaszenia z poliwęglanu; - wymiana drabiny zewnętrznej; - wymiana oświetlenia elewacji. <p><i>Raport: Wydział Inwestycji</i> Prace porządkowe i konserwatorskie w bezpośrednim otoczeniu wieży - 3%</p>	Bd.
2	U.11.7. Remont i adaptacja zabytkowej wieży cisnień przy ulicy Chorzowskiej 2 na cele kulturalne, społeczne oraz gospodarcze	1 230,00 zł	30 750,00 zł		<p><i>Raport: Fundacja Śląsk Wczoraj i Dziś</i> Ukończono dokumentację budowlano-kosztorysową rewitalizacji i adaptacji obiektu Wielkiego Pieca Hutniczego na cele turystyczno-kulturalne.</p> <p><i>Raport: Miejski Konserwator Zabytków</i> Zakończono prace wykończeniowe we wnętrzach budynku.</p>	<p>Rezultat będzie widoczny po zakończeniu realizacji zadania.</p> <p>Produkty projektu: - liczba zmodernizowanych energetycznie budynków podłączonych do sieci ciepłowniczej: 1</p> <p>Rezultaty projektu: - ograniczenie niskiej emisji (budynki zostaną podłączone do sieci ciepłowniczej). Z uwagi na brak danych</p>
3	U.11.6. Modernizacja Wielkiego Pieca Hutniczego „A”	798 000,00 zł	2 278 421,51 zł			
4	U.11.9 Modernizacja budynku przy ul. Niedurnego 75	616 148,65 zł	6 641 610,97 zł			

					wyjściowych, dot. Ogrzewania budynku przed modernizacją, brak jest możliwości wyliczenia wskaznika.
<i>Raport: Miejskie Przedsiębiorstwo Gospodarki Mieszaniowej TBS Sp. z o.o.</i>					



12. Podobszar rewitalizacji Tereny po KWK Pokój



Obszar rewitalizacji KWK Pokój - zakres, projekty oraz lokalizacja na mapie miasta

LP	NR I NAZWA PROJEKTU	NAKLADY PONIESIONE W ROKU SPRAWOZDAW. (brutto w zł)	NAKLADY ŁĄCZNE (brutto w zł)	ZAKRES ZADAŃ ZREALIZOWANY W DANYM ROKU	POZIOM REALIZACJI WSKAŹNIKÓW OKREŚLONYCH W KARCIE PROJEKTU/ w przypadku ich braku, inne dane ilościowe i jakościowe prezentujące poziom i skalę realizacji
1	U.12.1. Zagospodarowanie terenu Kopalni Węgla Kamiennego „Pokój”	6 506,70 zł	6 506,70 zł	<p>Zarządzenie i gospodarowanie mieniem Skarbu Państwa przez jednostki samorządu terytorialnego (4.4.1.3/KG/AL.)</p> <p>W trakcie realizacji. Dokonano zgruzowania budynku niemieszkalnego zlokalizowanego na działce nr 2217/154, które nie wymagało pozwolenia na rozbiórkę ani zgłoszenia.</p> <p>Opracowana została koncepcja masterplanu, wskazująca nowe możliwości zagospodarowania terenów po KWK Pokój.</p> <p><i>Raport: Wydział Inwestycji, Wydział Rozwoju Miasta</i></p>	

13. Projekty rewitalizacji obejmujące 2 i więcej podobszarów

Poniżej tabela, obejmująca projekty, które swoim zasięgiem obejmują co najmniej dwa obszary rewitalizacji.

L P	NR I NAZWA PROJEKTU	NAKLADY PONIESIONE W ROKU SPRAWOZD. (brutto w zł)	NAKLADY ŁĄCZNE (brutto w zł)	ZAKRES ZADAŃ ZREALIZOWANY W DANYM ROKU	POZIOM REALIZACJI WSKAŹNIKÓW OKREŚLONYCH W KARCIE PROJEKTU/ w przypadku ich braku, inne dane ilościowe i jakościowe, prezentujące poziom i skalę realizacji

1	<p>P.13.7. Wsparcie dla osób bezrobotnych w trwałym zaistnieniu na rynku pracy (I) - „Projekt praca. Obszar rewitalizacji - obszarem nowych możliwości - II edycja”</p>	233 649,10 zł	534 387,96 zł	<p>W projekcie zrealizowano działania takie jak:</p> <ul style="list-style-type: none"> - stałe wsparcie Doradcy Klienta (na podstawie kompleksowej analizy potrzeb) przygotowywano/modyfikowano Indywidualny Plan Działania, Doradca Klienta współpracował z pracodawcami nawiązując kontakty z pracodawcami poszukującymi pracowników na stanowiska wymagające szkoleń oraz poszukujących stażystów/pracowników, organizowano grupową poradę zawodową w celu podniesienia kompetencji uczestników projektu, - w oparciu o ustalenia Indywidualnego Planu Działania realizowano działania związane z realizacją szkoleń dla uczestników projektów celu podniesienia kwalifikacji i umiejętności zawodowych wymaganych przez pracodawców, szkolenia kończyły się egzaminem zewnętrznym prowadzonym przez instytucję posiadającą uprawnienia do egzaminowania w zakresie szkoleń i wydaniem certyfikatu/świadectwa jako potwierdzenie uzyskania kwalifikacji, po zakończeniu szkolenia uczestnik projektu posiadał umiejętność praktycznego zastosowania zdobytej wiedzy, zwiększając szanse na powrót na rynek, - organizowano staże, które umożliwiły zdobycie potrzebnego doświadczenia zawodowego, rozwój kompetencji społecznych, podniosły umiejętności zawodowe na konkretnym stanowisku, zwiększając zaistnienie i stały powrót na rynek pracy, - po zakończeniu indywidualnej ścieżki wsparcia uczestnicy otrzymywali wsparcie Doradcy Klienta w poszukiwaniu pracy, - prowadzono działania informacyjno-promocyjne m.in. poprzez rozpowszechnianie plakatów, www, upowszechniano plakaty przelamujące stereotypowe postrzeganie ról społeczno-zawodowych. Realizacja projektu została zakończona z dniem 30.09.2021 r. <p style="text-align: right;"><i>Raport: PUP</i></p>	<ul style="list-style-type: none"> - liczba osób bezrobotnych, w tym długotrwale bezrobotnych, objętych wsparciem w programie - 63 osób, - liczba osób o niskich kwalifikacjach objętych wsparciem w programie - 54 osoby, - liczba osób pracujących, łącznie z prowadzonymi działalnością na własny rachunek, po opuszczeniu programu - 41 osób, - liczba osób, które uzyskały kwalifikacje po opuszczeniu programu - 25 osób
---	---	---------------	---------------	---	--

2	<p>P.13.8. Wsparcie osób bezrobotnych w trwałym zaistnieniu na rynku pracy (II) - „Projekt praca. Obszar rewitalizacji - obszarem nowych możliwości - III edycja”.</p>	253 210,56 zł	253 210,56 zł	<p>W projekcie zrealizowano działania takie jak:</p> <ul style="list-style-type: none"> - stałe wsparcie Doradcy Klienta (na podstawie kompleksowej analizy potrzeb) przygotowano/modyfikowano Indywidualny Plan Działania, Doradca Klienta współpracował z pracodawcami nawiązując kontakty z pracodawcami poszukującymi pracowników na stanowiska wymagające szkoleń oraz poszukujących stażystów/pracowników, organizowano grupową poradę zawodową w celu podniesienia kompetencji uczestników projektu, - w oparciu o ustalenia Indywidualnego Planu Działania realizowano działania związane z realizacją szkoleń dla uczestników projektów celu podniesienia kwalifikacji i umiejętności zawodowych wymaganych przez pracodawców, szkolenia kończyły się egzaminem zewnętrznym prowadzonym przez instytucję posiadającą uprawnienia do egzaminowania w zakresie szkoleń i wydaniem certyfikatu/świadectwa jako potwierdzenie uzyskania kwalifikacji, po zakończeniu szkolenia uczestnik projektu posiadał umiejętność praktycznego zastosowania zdobytej wiedzy, zwiększając szanse na powrót na rynek, - organizowano staże, które umożliwiły zdobycie potrzebnego doświadczenia zawodowego, rozwój kompetencji społecznych, podniosły umiejętności zawodowe na konkretnym stanowisku, zwiększając zaistnienie i stały powrót na rynek pracy, - po zakończeniu indywidualnej ścieżki wsparcia uczestnicy otrzymywali wsparcie Doradcy Klienta w poszukiwaniu pracy, - prowadzono działania informacyjno-promocyjne m.in. poprzez rozpowszechnianie plakatów, www, upowszechniano plakaty przelamujące stereotypowe postrzeganie ról społeczno-zawodowych. Projekt będzie realizowany do 31.12.2022 r. 	<p>- liczba osób bezrobotnych, w tym długotrwale bezrobotnych, objętych wsparciem w programie - 30 osób, - liczba osób pracujących, łącznie z prowadzonymi działalnością na własny rachunek, po opuszczeniu programu - 12 osób, - liczba osób, które uzyskały kwalifikacje po opuszczeniu programu - 5 osób</p>
<i>Raport: PUP</i>					

3	P.13.13. Trakt Rudzki 1 - rozwój zielonych przestrzeni miasta Ruda Śląska (lokalizacja: Czajkowskię, Skwer przy ul. Tuwima, Niemcewicza, Zwałowisko pocynkowe w rejonie ul. 1 Maja, Tolstoja, Skwer przy ul. Czarnoleśnej, Park przy ul. Hallera, Park Dworski, Park Młodzieży wraz z Ośrodkiem Sportowo - Rekreacyjnym „Burloch”)	Bd.	Bd.	Rozpoczęto prace w ramach modernizacji przestrzeni na dwóch zadaniach: w Parku Dworskim oraz w parku przy ul. Hallera. Wykonano część robót w zakresie wycinki oraz nasadzeń zieleni, małej architektury, nawierzchni ścieżek, oraz ich oświetlenia.	Rezultat został częściowo osiągnięty.
4	P.13.16 Ruda Śląska stawia na podwórka - integracja i aktywizacja społeczno-zawodowa społeczności lokalnych - etap I	86 111,59	819 365,40	Raport: MPGM TBS Sp. z o.o. W okresie sprawozdawczym przyjęto i objęto wsparciem w projekcie 27 osób. Wsparcie obejmowało doradztwo zawodowe i pośrednictwo pracy.	Rezultat został całkowicie osiągnięty (100%). Projekt w realizacji.

5	U.13.4. Termomod. budynków mieszkalnych poprzez docieplenie przegród bud. wraz z wyk. dla każdego budynku lokalnej instalacji c.o. z kotłem gazowym (budynki przy ul. Matejki 2, 2A, 2B, 4, 6, 7, 8, 9, 10, 12; Mickiewicza 1; Różyckiego 19; Kubiny 31, Kałusa 1; Sienkiewicza 1, 3; Dąbrowskiego 7; Bytomskiej 39 - 41; Wita Stwosza 3; Hallera 10	275 000 zł (dot. Mickiewicza 1)	8 806 324,17 zł	W trakcie realizacji. Wykonano termomodernizację budynku przy ul. Mickiewicza 1 w zakresie ocieplenia ścian zewnętrznych wraz z cokolem, ocieplenia stropu ostatniej kondygnacji, wymiany stolarki okiennej i drzwiowej, dostosowania budynku do potrzeb osób z niepełnosprawnościami oraz podłączenia budynku do sieci miejskiej. Wykonano termomodernizację budynku przy ul. Bytomskiej 39-41 w zakresie ocieplenia ścian zewnętrznych wraz z cokolem, ocieplenia stropu ostatniej kondygnacji, wymiany stolarki okiennej i drzwiowej, dostosowania budynku do potrzeb osób z niepełnosprawnościami oraz remontu klatek schodowych.	Rezultat został osiągnięty częściowo
<i>Raport: MPGM TBS Sp. z o.o.</i>					

6	U.5.6. Ruda Śląska - koPALnia możliwości	958 369,28 zł	1 403 187,27 zł	<p>W ramach projektu podjęto realizację trzech programów aktywności lokalnej, tj.:</p> <ol style="list-style-type: none"> 1. PAL dla mieszkańców Nowego Bytomia i Chebzia ze świetlicą na Kaufhausie przy ul. Pileckiego 23/02, 2. PAL w dzielnicy Ruda ze świetlicą przy ul. Bujoczka 12, 3. PAL dla osób z problemem bezradności opiekuńczo-wychowawczej ze świetlicą przy ul. Bujoczka 12. <p>Umowę o dofinansowanie projektu podpisano 31.12.2020 r.</p>	Liczba osób zagrożonych ubóstwem lub wykluczeniem społecznym objętych wsparciem: 133.
<p>W ramach PAL dla osób z bezradnością kontrakty socjalne podpisało 26 osób (15K, 11M). Rodziny objęte były intensywną pracą socjalną i usługami asystentów rodzin, a przedstawicielki rodzin dodatkowo brały udział w grupach samopomocowych i warsztatach umiejętności wychowawczych z treningiem kulinarnym.</p>					
<p>W ramach działań środowiskowych rodziny miały okazję wziąć udział w wyjściu do kina, a także w wyjazdach edukacyjno-integracyjnych (Opole, Piaski w gminie Janów).</p>					
<p>W ramach pozostałych PAL kontrakty socjalne podpisało 10 nowych osób na osiedlu Kaufhaus (4K, 6M) oraz 5 osób w dzielnicy Ruda (3K, 2M). Uczestnicy/czki PAL przez cały rok objęci/te byli/ły pracą socjalną i animacją lokalną w ramach której, uczestniczyli/ły w cyklicznych spotkaniach świetlicowych z animatorami lokalnymi (średnio 2 razy w tygodniu), w wyjściach do instytucji kultury (Kino Patria i Cinema City w Rudzie Śląskiej, Teatr Rozrywki w Chorzowie, Miejskie Centrum Kultury w Rudzie Śląskiej) oraz w jednodniowych wyjazdach edukacyjno - integracyjnych (m.in. Ustroń, Bielsko Białe, Kraków, Opole, Jaworzno, Kalety, Żywiec). Dodatkowo, miały/eli okazję do podnoszenia swoich kompetencji i umiejętności społecznych biorąc udział w warsztatach decoupage, zajęciach prozdrowotnych dla seniorów,</p>					

				<p>a także w warsztatach umiejętności wychowawczych z treningiem kulinarnym.</p> <p>Ponadto, w ramach animacji lokalnej zorganizowano:</p> <ul style="list-style-type: none"> - siódmy sezon amatorskiej ligi piłki nożnej dla młodzieży Asfalciok Liga Futbol na Kaufhausie wraz z finałowym Turniejem o Puchar Dyrektora MOPS oraz ósmy Turniej Mikotajkowy; - wydarzenia plenerowe Odpust u Alberta, dwa pikniki rodzinne, ognisko „Pożegnanie lata” czy widowisko teatralne „Różowisko”; - zajęcia ogrodowe w ogródkach społecznych prowadzonych przy świetlicach; - zapewniono kontynuację darmowych usług w punkcie pralniczym i łaźni na Kaufhausie (w ciągu roku łącznie wykonano 2 329 usług pralniczych oraz 1 501 kąpiel) oraz uruchomiono w czerwcu 2021 r. podobne punkty w dzielnicach Ruda przy ul. Bujoczka 12 (wykonano 533 usługi pralnicze i 290 kąpeli); - kontynuowano współpracę z duszpasterzem osiedla w zakresie spotkań z mieszkańcami, organizowania nabożeństw w świetlicy czy wyjazdów edukacyjno - integracyjnych. <p><i>Raport: MOPS/PAL</i></p>	
--	--	--	--	--	--

Rozdział III

Inne działania realizowane w obszarach rewitalizacji na terenie miasta Ruda Śląska.

Poniższy wykaz zawiera listę projektów, które nie wynikają wprost z Programu, jednak realizują cele i założenia GPR

Miejski Ośrodek Pomocy Społecznej w Rudzie Śląskiej

1. Ruda Śląska dla rodzin - realizacja MOPS

Środki poniesione w roku - 370 317,94 zł

Łączne nakłady na realizację działania - 526 645,82 zł

W ramach projektu podpisano 40 kontraktów socjalnych (25K, 15M) z osobami z bezradnością opiekuńczo-wychowawczą. Rodziny objęte były intensywną pracą socjalną, usługami asystentów rodzin i opieką pedagoga, a ponadto przedstawicielki rodzin dodatkowo brały udział w zajęciach grup samopomocowych „Mądry rodzic - szczęśliwe dziecko”, „moc-E” i „Rudzkie warsztatowo”, a także w warsztatach umiejętności wychowawczych z treningiem kulinarnym.

W ramach działań edukacyjno-integracyjnych rodziny miały okazję wyjść do kina, na kręgle czy na seanse prozdrowotne do grotu solnej.

Liczba osób zagrożonych ubóstwem lub wykluczeniem społecznym objętych wsparciem: 86

Muzeum Miejskie w Rudzie Śląskiej im. Maksymiliana Chroboka

2. Inauguracja wystawy stałej "Czas to pieniądź - historia cywilizacji i ekonomii na przykładzie Rudy Śląskiej"

W październiku 2021 r. w Muzeum Miejskim została uruchomiona nowa ekspozycja stała, która porusza podstawowe zagadnienia ekonomiczne ułatwiające korzystanie z atrybutów społeczeństwa nowoczesnego. Dla zrozumienia uniwersalnych reguł gospodarki została przedstawiona historia terenów obecnej Rudy Śląskiej przez pryzmat wymiany towarowej oraz rewolucji przemysłowej aż do dynamicznego rozwoju gospodarki kapitalistycznej. Wirtualnymi przewodnikami po wystawie, i zarazem po świecie ekonomii są dwie sztandarowe dla Rudy Śląskiej i dla fenomenu apitalistycznych fortun postaci: Karol Godula - jeden z najbogatszych przemysłowców polskich przełomu XVIII i XIX wieku, oraz Joanna Grycik - córka ubogiej służącej, która została spadkobierczynią Goduli, nazwana Śląskim Kopciuszką. Prezentowane na wystawie informacje znajdują rozwinięcie w aplikacjach interaktywnych oraz planszach merytorycznych. Część stanowisk ekspozycyjnych wyposażonych jest w elementy mechatroniczne do sterowania wyświetlanymi treściami.

Nowa wystawy stała powstała w ramach realizacji kompleksowego projektu pn. "Adaptacja i przebudowa pomieszczeń po byłym komisariacie Policji na potrzeby Muzeum Miejskiego im. Maksymiliana Chroboka w Rudzie Śląskiej. Projekt polegał na przeprowadzeniu gruntownego remontu i modernizacji placówki z uwzględnieniem rozwiązań nowej ekspozycji stałej.

Od początku października 2021 roku wystawę zwiedziło prawie 2 tys. osób. W ciągu dwóch pierwszych tygodni 2022 r. placówka gościła już ponad 150 zwiedzających. Najczęściej są to dzieci w wieku przedszkolnym i uczniowie szkół podstawowych, dla których poza ekspozycją przygotowywane są ciekawe warsztaty. Dużą grupę stanowią również seniorzy, dla których interaktywność ekspozycji jest prawdziwym zaskoczeniem (187 osób otwarcie wystawy).

3. 51. edycja Konkursu Twórczości Nieprofesjonalnej „Rudzka Jesień”

W 2021 roku w Muzeum Miejskim im. Maksymiliana Chroboka w Rudzie Śląskiej odbyła się jubileuszowa 51. edycja konkursu dla twórców intuicyjnych zatytułowanego „Rudzka Jesień”. Konkurs ten na trwałe wrósł w tradycje kulturalne Miasta, stając się szczególnym wydarzeniem artystycznym, nie tylko w Rudzie Śląskiej ale i w regionie, a swój zasięg rozszerza co roku również o inne regiony Polski. Jak żaden inny przegląd nieprofesjonalnej twórczości plastycznej odbywa się on każdego roku o tej samej porze (listopad) już od pół wieku. 51. edycja „Rudzkiej Jesieni” zgromadziła wokół siebie 108 twórców pochodzących z różnych miejscowości, którzy zgłosili 275 prac wykonanych w technikach malarskich, grafice, rysunku oraz technikach mieszanych. Konkurs zakończony jest wystawą prac uczestników, która prezentowana była w rudzkim Muzeum przez miesiąc, począwszy od 18 listopada 2021 roku. Wernisaż uświetniony został poprzez: występ Zespołu Pieśni i Tańca „Katowice” Uniwersytetu Śląskiego (126 osób otwarcie wystawy).

4. XXII konkurs „Śląskie Szopki Bożonarodzeniowe”

W grudniu 2021 r. w Muzeum Miejskim im. Maksymiliana Chroboka w Rudzie Śląskiej można było oglądać wystawę szopek bożonarodzeniowych, które wykonały dzieci rudzkich szkół w ramach XXII edycji konkursu na Śląskie Szopki Bożonarodzeniowe zorganizowanego przez Muzeum Miejskie. Do XXII edycji konkursu zostało zgłoszonych 35 szopek wykonanych przez 42 uczestników i 10 rodzin. 21 grudnia odbyło się uroczyste wręczenie nagród laureatom konkursu. Konkurs ma na celu kultywowanie dawnego zwyczaju robienia szopek, czyli tzw. betlyjek. W regulaminie konkursu jest wzmianka, że szopki mogą zawierać elementy sakralnej lub świeckiej architektury z terenu Rudy Śląskiej lub okolic oraz mogą nawiązywać do tradycji Górnego Śląska. Te nawiązania widoczne są w pracach zgłoszonych na konkurs. W szopkach można dostrzec konkretne miejsca związane z Rudą Śląską oraz elementy nawiązujące do śląskiej tradycji. Wystawa pokonkursowa cieszyła się dużym zainteresowaniem wśród zwiedzających (30 osób otwarcie wystawy).

5. Inne przedsięwzięcia kulturalne i edukacyjno-rozwojowe:

- 15.05.2021 r. - Noc Muzeów. Spacer historyczny i zwiedzanie schronu bojowego,
- 18.09.2021 r. - Zwiedzanie Koksowni „Orzegów”; Piekarok i warsztaty zorganizowane w ramach EDD 2021 pt. ”Smaki Dziedzictwa”,
- 03.10.2021 r. - otwarcie czasowej wystawy planszowej wypożyczonej z IPN na temat powstań śląskich;
- 26.11.2021 r. - Koncert pieśni patriotycznych,
- 02.12.2021 r. - Spotkanie autorskie z Gabrielą Kańtor,
- 14.12.2021 r. - otwarcie czasowej wystawy planszowej wypożyczonej z IPN na temat stanu wojennego.

6. Współpraca:

- a) Porozumienie o współpracy zawarte z Polsko-Irlandzkim Stowarzyszeniem Edukacyjnym (Polish-Irish Educational Association) i Rudzkim Stowarzyszeniem Przyjaciół Irlandii „Czarna Koniczyna” - przedmiotem porozumienia jest deklaracja współpracy przy organizacji cyklicznej imprezy kulturalnej pod nazwą „Festiwal Polska Éire”.
- b) Bieżąca współpraca ze stowarzyszeniami i instytucjami: Rudzkim Uniwersytetem III Wieku, Stowarzyszeniem Pro Fortalicim, Stowarzyszeniem Prochownia 1910, Stowarzyszeniem Genius Loci, Polskim Związkiem Filatelistów oddział Ruda Śląska, dyskusyjnym Klubem Seniora.

7. Współuczestnictwo w projekcie SALUTE 4 CE - realizowanym w ramach program INTERREG Central Europe, gdzie liderem był Instytut Ekologii Terenów Uprzemysłowionych w Katowicach. SALUTE4CE to Zintegrowane zarządzanie środowiskiem z użyciem mikro-skwerów w miejskich obszarach funkcjonalnych - zastosowanie idei miejskiej zielonej akupunktury. Ideą projektu SALUTE4CE było wykorzystanie niewielkich powierzchni na terenie miasta dla realizacji nasadzeń zieleni. Projekt promował ideę przywracania roślinności rodzimej, szczególnie w zabudowie śródmiejskiej. Koncepcja polegała na punktowym działaniu na tkance miejskiej przez wprowadzanie zieleni, aby uzyskać efekt poprawy estetyki, jakości życia, komfortu termicznego a także wzmocnienia usług ekosystemowych na terenie miasta. Warunkiem uzyskania tego efektu jest duża liczba tych punktów, podobnie jak w medycznej akupunkturze. W ramach prac projektowych, włączono mieszkańców od początku opracowywania koncepcji, aby rozwinąć w nich odczucie współwłasności pomysłu i odpowiedzialności za opiekę nad tymi miejscami w przyszłości. Ruda Śląska w ramach projektu - przy współpracy z ekspertami - opracowała dla kilku istotnych przestrzeni w centrum tzw. action plan - wytyczne, jak postępować przy ich rewitalizacji mając na względzie zieleni, koszty jej utrzymania oraz dobór gatunkowy.

8. Ewaluacja GPR

Przeprowadzona została ewaluacja dokumentu GPR za okres 2018-2020. Autorem badania było Stowarzyszenie Wspierania Inicjatyw Gospodarczych Delta Partner. Koszt opracowania: 12 000 zł. Cel opracowania, jakim jest „Ewaluacja GPR Miasta Ruda Śląska do 2030 roku” to ocena stopnia realizacji zadań rewitalizacyjnych opisanych w GPR. Ocena polega na gromadzeniu danych i informacji, umożliwiających udzielenie odpowiedzi na pytanie czy i w jakim stopniu osiągnęte są cele wymienione i opisane w GPR, ze szczególnym uwzględnieniem projektów, dla których sporządzono karty projektów. Ponadto ewaluacja dostarcza praktycznych wniosków i rekomendacji, które służą udoskonaleniu bieżącej lub przyszłej interwencji rewitalizacyjnej. To także próba refleksji nad sensem programu - m.in. pomaga stwierdzić, czy obrane cele faktycznie odpowiadają na realne potrzeby, czy ich osiągnięcie zmieni sytuację w podobszarach rewitalizacji w sposób przedstawiony w wizji. Jest to także działanie, które polega na sprawdzeniu, czy działania (projekty) przyjęte w GPR pozwolą osiągnąć założone cele programu. Efekty prowadzonych prac mogą zatem posłużyć jako element samokształcenia realizatorów programu, doskonalenia podejmowanych działań, a poprzez refleksję nad stanem wdrażania, mogą także przyczynić się do integracji zespołu wdrażającego i poprzez wdrażane modyfikacje, sprzyjać budowaniu wiarygodności kierunków wdrażanych zmian.

W ramach diagnozy obszaru rewitalizacji zrealizowano badania społeczne, polegające na przeprowadzeniu wywiadów indywidualnych, warsztatów konsultacyjnych oraz spacerów badawczych połączonych z wykonaniem dokumentacji fotograficznej oraz przeprowadzeniem dyskusji z mieszkańcami obszaru rewitalizacji. W badaniach wzięli udział mieszkańcy obszaru rewitalizacji, liderzy społeczni, oraz przedstawiciele organizacji pozarządowych i instytucji publicznych prowadzących działania w obszarze. Do udziału w wywiadach, spotkaniach i spacerach zaproszeni zostali przede wszystkim przedstawiciele Komitetu Rewitalizacji, przedstawiciele instytucji zaangażowanych w realizację przedsięwzięć rewitalizacyjnych oraz osoby zamieszkujące rewitalizowany obszar. Interesariusze przysłużyli się badaniom poprzez ocenę efektywności, trafności i skuteczności realizacji założeń GPR, a także proponując ewentualne zmiany w przyjętych na początku realizacji Programu założeniach.

9. Transformacja - fizyki

Opracowano i finalnie złożono fizyki w ramach Funduszu Sprawiedliwej Transformacji:

- Śląskie Centrum Innowacji i Kompetencji Zawodowych „Silesia 2026”
- Podniesienie marki regionu, poprzez wykreowanie terenów inwestycyjnych oraz silnej tkanki biznesu w Rudzie Śląskiej - zagospodarowanie na cele gospodarcze, środowiskowe, mieszkaniowe terenów przemysłowych
- Rozwój błękitno-zielonej infrastruktury Śląska poprzez renaturyzację zdegradowanej doliny rzeki Bytomki wraz z ochroną cennych ekosystemów i stworzenie zielonych połączeń z regionem.

10. Masterplan

Opracowana została dla obszaru po KWK Pokój koncepcja masterplanu. Autorem opracowania był dr hab. Inż. Arch. Michał Stangel. Zgodnie z koncepcją obszar KWK to zrównoważona, postindustrialna dzielnica miejska powiązana z otoczeniem. Teren KWK Pokój to atrakcyjna do życia, pracy i rekreacji, zielona dzielnica miejska, zlokalizowana w centrum Rudy Śląskiej, spajająca dzielnice Wirek i Nowy Bytom, z bliskim dostępem do usług i atrakcji w centrum miasta oraz sąsiednich terenów zieleni. Poprzez Trakt Rudzki, komunikację publiczną i dojazd samochodem łatwo dostępne są też pozostałe dzielnice Rudy Śląskiej; a także innych miast GZM. Zaproponowana struktura współczesnej przestrzeni miejskiej nawiązuje do idei miasta zwartej, zrównoważonego, życzliwego i "piętnastominutowego", poprzez ukształtowanie w kluczowych miejscach stosunkowo gęstej, miejskiej, wielofunkcyjnej zabudowy, tworzącej pierzeje. Kanwą struktury zabudowy jest sekwencja różnorodnych przestrzeni wspólnych, ukształtowanych z poszanowaniem istniejącej zieleni i uzupełnionej o nowe nasadzenia. Bliskość i dostępność zieleni i usług będzie umożliwiać realizację miejskiego stylu życia, z korzystaniem z usług i walorów dostępnych w zasięgu pieszym i rowerowym. Komunikacja kołowa będzie wszędzie zapewniona, ale ukształtowana tak, by samochody nie zdominowały przestrzeni - m.in. przez priorytet ruchu pieszego w ramach stref zamieszkania, i tzw. "woonerfów".

Ukształtowanie stref zabudowy pozwoli na etapowe zagospodarowanie terenu i rozwijanie uzupełniających się funkcji: usług, zamieszkania, rekreacji i nieuciążliwego przemysłu. W pierzejach zabudowy miejskiej znajdują się usługi: sklepy, kawiarnie, restauracje, a także żłobek, przedszkole, klub malucha, itp. Przestrzenie będą powiązane z ogrodami i innymi terenami zieleni. W wyższych kondygnacjach znajdują się lokale biurowe, przestrzenie co-workingowe; a także klub fitness czy siłownia. W budynkach znajdują się różnorodne, dostępne przestrzenie do życia: od intensywnej zabudowy miejskiej, po mieszkania w różnej wielkości i standardzie; w tym duża liczba mieszkań na wynajem. Tarasowe ukształtowanie kwartałów w stronę południową zapewni dobre doświetlenie.

Teren połączy ambicje nowoczesnej, zrównoważonej przestrzeni życia, pracy i rekreacji z zachowaniem i wyeksponowaniem tożsamości miejsca - KWK Pokój. Nowe życie otrzymają postindustrialne budynki, w tym stanowiące dominantę dla dzielnicy nadszybie szybu Wanda, wartościowe budynki łaźni, maszynowni i hali. Wyeksponowany zostanie postindustrialny charakter miejsca w kształtowaniu przestrzeni publicznej. Inicjująca proces zmian przestrzeni pomiędzy Górą Antonia a nowym przystankiem tramwajowym zmieni się w wielofunkcyjną, tętniącą życiem miejsce usług, handlu, loftów, imprez kulturalnych, targów sąsiedzkich itp. - nowe, ważne miejsce z potencjałem sieciowania w ramach Szlaku Zabytków Techniki.

Projektowana struktura powinna być elastyczna i odpowiednia dla różnych możliwych scenariuszy rozwojowych. Publiczne inwestycje powinny uruchomić i umożliwić dalszy proces rewitalizacji. Dlatego nie jest konieczne rygorystyczne projektowanie zabudowy, lecz wyznaczenie kluczowych elementów warunkujących ład przestrzenny tzw. "elementów krystalizujących".

Zaproponowany scenariusz określi warunki brzegowe dla rozwoju struktury miejskiej, które w miejscach kluczowych służyć będą powstawaniu wysokiej jakości przestrzeni miejskiej, natomiast w głębi terenu pozwolą na elastyczne wariantowanie i etapowanie inwestycji, w zależności od potrzeb inwestorów, zachęconych do podejmowania tam działalności.

Teren KWK Pokój to miejsce, gdzie będą mogły być realizowane wszelkie pomysły i innowacje biznesowe: usługi podstawowe dla mieszkańców, usługi wykwalifikowane (w tym handel, gastronomia, itp.), biura, rzemiosło, a także lekki przemysł nieuciążliwy. Miejsce powinno inspirować inwestorów i mieszkańców do aktywnego uczestnictwa w jego kreowaniu, posiadać walory dogodnego miejsca do podjęcia inwestycji oraz usług i spędzania czasu wolnego. Tworzenie Nowej Dzielnicy powinno wiązać się z synergicznym kreowaniem wartości dodanej: funkcjonalnej, przestrzennej, gospodarczej i ekologicznej; z podniesieniem jakości życia mieszkańców oraz rozwojem bazy ekonomicznej Rudy Śląskiej.

11. Tracer

Uczestnictwo Miasta, jako tzw. stakeholder w projekcie TRACER realizowanego w ramach programu Horyzont 2020 EU (Smart Strategies for the Transition in Coal Intensive Regions/ Inteligentne Strategie Transformacji Regionów Węglowych EU) przez Uniwersytet Rolniczy w Krakowie.

Rozdział IV

Tabela wskaźników realizacji celów GPR

Poniżej zamieszczono tabelę zawierającą najważniejsze wskaźniki, dla których podano określoną wartość. Całkowita wartość dla wszystkich wskaźników za okres ostatnich trzech lat będzie zawierała ewaluacja Gminnego Programu Rewitalizacji Miasta Ruda Śląska do roku 2030, która będzie opracowana w 2021 roku.

CELE STRATEGICZNE	WSKAŹNIKI	PODMIOT ODPOWIEDZIALNY	ŹRÓDŁO DANYCH	TENDENCJA	INSTYTUCJA, JEDNOSTKA WIODĄCA	WARTOŚĆ
Wzmocnienie kapitału społecznego obszaru rewitalizacji, zintegrowania wspólnot sąsiedzkich i społeczności lokalnych	Udział osób korzystających z pomocy społecznej w ludności ogółem (K)	Miejski Ośrodek Pomocy Społecznej w Rudzie Śląskiej		spadkowa	MOPS	2 567
	Liczba osób zagrożonych wykluczeniem społecznym objętych wsparciem w programie (P)	Urząd Miasta Ruda Śląska, Miejski Ośrodek Pomocy Społecznej w Rudzie Śląskiej		wzrostowa	MOPS	104
	Liczba osób zagrożonych ubóstwem lub wykluczeniem społecznym, które uzyskały kwalifikacje po opuszczeniu programu (R)	Urząd Miasta Ruda Śląska, Miejski Ośrodek Pomocy Społecznej w Rudzie Śląskiej	monitorowane na podstawie dokumentów potwierdzających uzyskanie kwalifikacji	wzrostowa	MOPS	0
	Liczba osób pracujących, łącznie z prowadzonymi działalnością na własny rachunek, po opuszczeniu projektu (R)	Powiatowy Urząd Pracy w Rudzie Śląskiej	monitorowane na podstawie dokumentów potwierdzających podjęcie pracy lub działalności gospodarczej	wzrostowa	PUP	116

	Liczba środowisk objętych programami aktywności lokalnej (R)	Miejski Ośrodek Pomocy Społecznej w Rudzie Śląskiej	monitorowane na podstawie protokołów z prowadzonego projektu	wzrostowa	MOPS	8
	Aktywność organizacji pozarządowych wyrażona wielkością dotacji udzielonych organizacjom na zadania w dziedzinie pomocy społecznej (K)	Urząd Miasta Ruda Śląska	Sprawozdanie z udzielonych dotacji na realizację zadań publicznych w ramach konkursów ofert	wzrostowa	MOPS	4 556 348,86 zł z budżetu Miasta; 5 518 982,62 zł z budżetu Wojewody;
	Frekwencja w wyborach samorządowych, prezydenckich, do parlamentu europejskiego (K)	Urząd Miasta Ruda Śląska, Państwowa Komisja Wyborcza	Państwowa Komisja Wyborcza	wzrostowa		
	Wyniki uczniów szkół podstawowych ze sprawdzianu ósmoklasisty (K)	Urząd Miasta Ruda Śląska	Okręgowa Komisja Egzaminacyjna w Jaworznie	wzrostowa		
	Liczba osób dotkniętych bezrobociem długotrwałym (K)	Powiatowy Urząd Pracy w Rudzie Śląskiej		spadkowa	PUP	
	Liczba mieszkańców obszaru rewitalizacji (K)	Wydział Spraw Obywatelskich, Urząd Miasta Ruda Śląska	Ewidencja ludności	wzrostowa	UM	
	Liczba zrealizowanych zajęć, warsztatów, szkoleń, kursów itp. (P)	Urząd Miasta Ruda Śląska, Powiatowy Urząd Pracy w Rudzie Śląskiej, NGO's	monitorowane na podstawie protokołów z prowadzonego projektu	wzrostowa	PUP	82
	Liczba osób uczestniczących w organizowanych wydarzeniach społeczno-kulturalnych, działaniach animacyjnych itd. (R)	Urząd Miasta Ruda Śląska, NGO's	monitorowane na podstawie protokołów z prowadzonego projektu	wzrostowa	MOPS	104

	Liczba osób zagrożonych ubóstwem lub wykluczeniem społecznym, które skorzystały z usług społecznych w programie (R)	Miejski Ośrodek Pomocy Społecznej w Rudzie Śląskiej	monitorowane na podstawie protokołów z prowadzonego projektu	wzrostowa	MOPS	79
	Liczba osób bezrobotnych, w tym długotrwale bezrobotnych, objętych wsparciem w projekcie (P)	Śląski Inkubator Przedsiębiorczości Sp.z o.o., PUP	monitorowana na podstawie dokumentów potwierdzających rozpoczęcie udziału w projekcie	wzrostowa		200
	Liczba osób pracujących, łącznie z prowadzonymi działalnościami na własny rachunek, po opuszczeniu programu (R)	Śląski Inkubator Przedsiębiorczości Sp. z o.o., PUP	monitorowane na podstawie dokumentów potwierdzających podjęcie pracy lub działalności gospodarczej	wzrostowa		116
	Liczba osób, które uzyskały kwalifikacje po opuszczeniu programu (R)	Śląski Inkubator Przedsiębiorczości Sp. z o.o., PUP	monitorowane na podstawie dokumentów potwierdzających uzyskanie kwalifikacji	wzrostowa		67
	Liczba przestępstw ogółem na 100 mieszkańców (K)	Straż Miejska w Rudzie Śląskiej, Komenda Powiatowa Policji w Rudzie Śląskiej		spadkowa		
	Liczba osób (zagrożonych ubóstwem lub wykluczeniem społecznym) poszukujących pracy/ uczestniczących w	Powiatowy Urząd Pracy w Rudzie Śląskiej		wzrostowa	PUP	116
Wzrost poziomu zatrudnienia i atrakcyjności gospodarczej obszaru rewitalizacji						

	kształceniu lub szkoleniu/ pracujących (łącznie z prowadzącymi działalność na własny rachunek) po opuszczeniu programu (R)						
	Liczba przeprowadzonych warsztatów, zajęć, kursów, szkoleń itd. (P)	Śląski Inkubator Przedsiębiorczości Sp. z o.o., PUP	monitorowane na podstawie protokołów z prowadzonego projektu	wzrostowa	PUP	82	
	Liczba utworzonych miejsc pracy, w tym ramach udzielonych z EFS środków na podjęcie działalności gospodarczej (R)	Śląski Inkubator Przedsiębiorczości Sp. z o.o., PUP	monitorowane na podstawie protokołów z prowadzonego projektu	wzrostowa	PUP	116	
	Liczba osób, które otrzymały środki na podjęcie działalności gospodarczej w projekcie (P)	Śląski Inkubator Przedsiębiorczości Sp. z o.o., PUP	monitorowane na podstawie protokołów z prowadzonego projektu	wzrostowa			
	Powierzchnia nowych lub zaadaptowanych obiektów przeznaczonych na cele inwestycyjne/gospodarcze (P)	Urząd Miasta Ruda Śląska	protokół odbioru przebudowy	wzrostowa			
	Liczba przedsiębiorstw otrzymujących wsparcie (P)	Śląski Inkubator Przedsiębiorczości Sp. z o.o.	Umowy najmu powierzchni w Inkubatorze	wzrostowa			
	Liczba nowych przedsiębiorstw zarejestrowanych w obszarze rewitalizacji (K)		Rejestry CEIDG, REGON	wzrostowa			
	Liczba podmiotów zarejestrowanych w CEIDG		Rejestr CEIDG, dane Urzędu Statystycznego	wzrostowa			

	(REGON) w odniesieniu do liczby mieszkańców (K)		w Katowicach, rejestr REGON	wzrostowa	Wydział Ochrony Środowiska i Górnictwa, MPM	8 budynków przyłączonych do CO (udzielone dofinansowanie do zmiany systemu ogrzewania nieekologicznego na ogrzewanie proekologiczne)
Modernizacja starej zabudowy mieszkaniowej i jej bezpośredniego otoczenia w centrach dzielnic	Liczba zmodernizowanych energetycznie budynków podłączonych do sieci ciepłowniczej / gazowej / wyposażonych w instalację fotowoltaiczną / kolektory słoneczne (P)		Protokół odbioru robót	wzrostowa		
	Liczba mieszkań wyposażonych w centralne ogrzewanie (K)		Główny Urząd Statystyczny Bank Danych Lokalnych	wzrostowa		
	Liczba osób korzystających ze zrewitalizowanych obiektów (R)		monitorowanie na podstawie protokołu pomiaru podmiotu realizującego projekt	wzrostowa		
Poprawa jakości przestrzeni publicznych oraz terenów zieleni urzędzonej, w tym terenów o wartościach przyrodniczo-krajobrazowych	Liczba zlikwidowanych źródeł niskiej emisji (R)		Protokół odbioru robót	wzrostowa	Wydział Ochrony Środowiska i Górnictwa	411
	Długość ścieżek rowerowych (drog dla rowerów) w km (K)		Główny Urząd Statystyczny Bank Danych Lokalnych	wzrostowa	Wydział Dróg i Mostów	
	Liczba / powierzchnia terenów poddanych rekultywacji [szt./ha] (P)		Protokół odbioru robót	wzrostowa	Wydział Ochrony Środowiska i Górnictwa	4,82 ha (uzyskane w ramach realizacji projektu <i>Rekultywacja i remediacja terenów dawnej koksowni Orzegów</i>)
	Liczba obiektów infrastruktury rekreacyjnej		Protokół odbioru robót	wzrostowa	Miejski Konserwator Zabytków	

	Liczba oznakowanych obiektów zabytkowych (R)		monitorowane na podstawie raportu z realizacji projektu	wzrostowa	Miejski Konserwator Zabytków	1
	Liczba odrestaurowanych i udostępnionych dla przyszłych pokoleń obiektów dziedzictwa kulturowego (zabytków) (P)		Protokoły odbioru robót	wzrostowa	Miejski Konserwator Zabytków	1 (Koksownia Orzegów)
	Liczba osób korzystających z odrestaurowanych obiektów (R)		monitorowanie na podstawie protokołu pomiaru realizującego projekt	wzrostowa		

Rozdział V

Dokumentacja fotograficzna



Piknik integracyjny w dzielnicy Ruda przy ruinach domu Karola Goduli



Odwiedziny Mikołaja na osiedlu Kaufhaus



Piknik rodzinny na osiedlu Kaufhaus



Spektakl plenerowy na osiedlu Kaufhaus



Amatorskie rozgrywki ALF



Odpust u Brata Alberta



Zajęcia świetlicowe



Zmodernizowany budynek usługowy przy ul. Niedurnego 75



Budynek mieszkalny przy ul. Mickiewicza 1 poddany termomodernizacji




Zabytkowy budynek mieszkalny przy ul. Bytomskiej 39-41 poddany termomodernizacji



Otwarcie wystawy stałej w Muzeum Miejskim



Rudzka Jesień w Muzeum Miejskim - Konkurs Plastyki Nieprofesjonalnej



Wystawa stała w Muzeum Miejskim



Wystawa stała w Muzeum Miejskim - rekonstrukcja tradycyjnej śląskiej izby



Konceptcja masterplanu dla terenu po byłej KWK Pokój



Warsztaty terenowe w ramach projektu SALUTE 4CE

Rozdział VI

Podsumowanie

Mając na uwadze powyższe dane oraz pozyskane informacje, łącznie rewitalizacji poddano **4,8 ha** (nie licząc kilkunastu mniejszych inwestycji, gdzie powierzchnia nie miała większego znaczenia), w tym działania rekultywacyjne, prowadzone przez Miasto. Ciekawą wartością jest **36 zadań realizowanych** w ramach GPR, a także innych inicjatyw, projektów, przedsięwzięć, które realizują cele określone w dokumencie w roku 2021 to szacunkowy koszt **11 213 215,42 zł**.

Pokazuje to szeroki zakres przedsięwzięć rewitalizacyjnych, które udało się z powodzeniem zrealizować oraz zakończyć. Najistotniejszymi realizowanymi przedsięwzięciami były:

- kontynuacja budowy Traktu Rudzkiego i rozpoczęcie prac modernizacyjnych w Parku Dworskim w Nowym Bytomiu oraz w parku przy ul. Hallera,
- prace wykończeniowe, związane z rekultywacją i remediacją terenów Koksowni Orzegów, wykonano prace konserwatorskie przy zabytkowych obiektach z obszaru inwestycji. Oznakowano teren ścieżkami edukacyjno-informacyjnymi. Wyposażono teren w elementy małej architektury, poprowadzono ścieżki, wykonano nasadzenia zieleni, wysiano trawę. Obiekt został oddany do użytkowania.

Ogromnym wyzwaniem, stojącym przed Miastem w najbliższych latach, z pewnością będzie proces sprawiedliwej transformacji - zarówno w aspekcie społecznym, jak gospodarczym, środowiskowym, technicznym, który nierozdzielnie związany jest z procesem rewitalizacji, umiejętnie wdrożony, będzie musiał stanowić realną odpowiedź na sytuację, w jakiej miasto się znajduje i niebawem znajdzie. Jednym z pierwszych etapów tego procesu, było opracowanie wstępnych fizek projektowych, stanowiących próbę odpowiedzi na część wyzwań, w ramach Funduszu Sprawiedliwej Transformacji oraz Terytorialnego Planu Sprawiedliwej Transformacji.

Z kolei opracowany w ubiegłym roku masterplan - jego koncepcja - dla terenu po KWK Pokój, wyznacza Miastu mapę drogową, ścieżkę postępowania, jeśli chodzi o przyszłość terenu po byłej już kopalni KWK Pokój. Jest początkiem myślenia o przyszłości tej przestrzeni na mapie miasta, w kontekście nowego założenia urbanistycznego - o charakterze centrotwórczym, miastotwórczym.

Opracował: Michał Adamczyk



Signed by / Podpisano przez:

Krzysztof Rafał Mejer
Urząd Miasta Ruda Śląska

Date / Data: 2022-05-31 13:56