



RUDA Śląska

miasto otwartych możliwości

www.rudaslaska.pl

2018

**Sprawozdanie z realizacji
Strategii Rozwoju Miasta Ruda Śląska do 2030
aktualizacja 2018 rok**



Ruda Śląska, kwiecień 2019 r.

Spis treści

I.	Wstęp	4
II.	Informacje o Mieście	9
1.	Związki i porozumienia międzygminne	9
2.	Podstawowe dane społeczno-demograficzne	20
III.	Informacje o realizacji celów strategicznych i operacyjnych	39
1.	Cel strategiczny I Ruda Śląska nowoczesnym, atrakcyjnym i przyjaznym miejscem do życia i rozwoju, miastem o zintegrowanej przestrzeni społecznej	39
2.	Cel strategiczny II Miasto o wysokim stopniu integracji przestrzennej, z zachowanymi zasobami naturalnymi i rozwiniętą infrastrukturą techniczną	111
3.	Cel strategiczny III Budowanie tożsamości lokalnej	144
4.	Cel strategiczny IV Zwiększony potencjał rozwojowy mieszkańców Miasta	166
5.	Cel strategiczny V Wzrost liczby miejsc pracy w mikro-, małych i średnich przedsiębiorstwach (MŚP)	187
IV.	Podsumowanie	222

2018

Strategia Rozwoju Miasta – informacja z realizacji

I. Wstęp

Prezentujemy Państwu informację z realizacji zaktualizowanej Strategii Rozwoju Miasta Ruda Śląska. Ten najważniejszy miejski dokument strategiczny, wyznaczający kierunki rozwoju naszego miasta, uchwalony został w 2014 r. Od tego czasu minęły już cztery lata. W tym okresie zaszło jednak wiele zmian, które mają wpływ na funkcjonowanie rudzkiego samorządu. Wymienić tu można choćby restrukturyzację górnictwa - utworzona została Polska Grupa Górnicza, a rudzkie kopalnie zostały scalone w jeden zakład. Wprowadzone zostały radykalne zmiany w systemie oświaty.

Również w najbliższym otoczeniu, w którym funkcjonuje nasze miasto nastąpił szereg procesów, które przełożyły się na aktualność obowiązującej Strategii, jednym z najważniejszych jest powstanie Górnośląsko-Zagłębiowskiej Metropolii.

Wszystkie te zmiany spowodowały, że w 2017 r. przystąpiono do aktualizacji Strategii. Po kilku miesiącach prac dokument w nowej odsłonie ujrzał ostatecznie światło dzienne.

UCHWAŁA NR PR.0007.76.2018
RADY MIASTA RUDA ŚLĄSKA
z dnia 24.05.2018r.

w sprawie przyjęcia „Strategii Rozwoju Miasta Ruda Śląska do 2030 roku – aktualizacja 2018 rok”

Na podstawie art. 3 pkt. 3 ustawy z dnia 6 grudnia 2006 r. o zasadach prowadzenia polityki rozwoju (tekst jednolity z Dz.U. z 2017 poz. 1376, z późn. zm.), art. 18 ust. 2 pkt. 6a ustawy z dnia 8 marca 1990 r. o samorządzie gminnym (tekst jednolity z Dz.U. z 2017 poz. 1875, z późn. zm.) art. 12 pkt. 4 w związku z art. 92 ust. 1 pkt. 1 ustawy z dnia 5 czerwca 1998 r. o samorządzie powiatowym (tekst jednolity z Dz.U. z 2017 poz. 1868, z późn. zm.)

na wniosek Prezydenta Miasta

Rada Miasta Uchwala:

§ 1. Przyjąć do realizacji „Strategię Rozwoju Miasta Ruda Śląska do 2030 roku - aktualizacja 2018 rok”, stanowiącą załącznik do niniejszej uchwały.

§ 2. Traci moc Uchwała Nr PR.0007.49.2014 Rady Miasta Ruda Śląska z dnia 27 marca 2014 r. w sprawie przyjęcia "Strategii Rozwoju Miasta Ruda Śląska na lata 2014 - 2030".

§ 3. Wykonanie uchwały powierzyć Prezydentowi Miasta.

§ 4. Uchwała wchodzi w życie z dniem podjęcia.

PRZEWODNICZĄCY
RADY MIASTA RUDA ŚLĄSKA
Krzysztof Głyszczak



2018

Strategia Rozwoju Miasta – informacja z realizacji



Pomimo modyfikacji lub wprowadzenia nowych zapisów nie zmieniły się podstawowe założenia dokumentu z 2014 r., czyli wizja miasta oraz cele strategiczne.

Warto przypomnieć, że prace nad Strategią Rozwoju Miasta Ruda Śląska na lata 2014-2030 rozpoczęliśmy na początku 2013 r. i od początku w proces jego tworzenia zaangażowani zostali mieszkańcy Rudy Śląskiej. Uspołeczniony charakter Strategii jest największym jej sukcesem.

Aktualizacja Strategii, tak jak i jej przygotowanie została przeprowadzona w sposób



uspołeczniony, przeprowadzono m.in. ankietę, na którą odpowiedzieli mieszkańcy, uczniowie i przedsiębiorcy oraz warsztaty strategiczne w dniach 7 i 28 listopada 2017 r. Uczestnikami

warsztatów byli reprezentanci różnych środowisk miejskich oraz eksperci.

Wzięto również pod uwagę zdanie interesariuszy wyrażone podczas spacerów badawczych prowadzonych w ramach prac nad projektem Gminnego Programu Rewitalizacji, w których wzięli udział zarówno eksperci, jak i mieszkańcy. Twórcy aktualizacji Strategii twórczo rozwinęli koncepcje sformułowane podczas prac prowadzonych w 2013 r.

W *Strategii Rozwoju Miasta Ruda Śląska do 2030 r. -aktualizacja 2018 rok* uporządkowano strukturę celów operacyjnych i zadań realizacyjnych w porównaniu do dokumentu z 2014 r. Ponadto dodano nowe idee takie jak



smart city, czy metropolizacja oraz *Zasady rozwoju miasta Ruda Śląska* będące swego rodzaju celami horyzontalnymi skupiającymi działania prowadzone w ramach celów operacyjnych i zadań realizacyjnych, dobrym przykładem jest prowadzony proces rewitalizacji skupiający działania z zakresy wszystkich celów strategicznych. Cele uzupełniono o krótkie opisy wyjaśniające działania prowadzone w ich ramach.

2018:

Strategia Rozwoju Miasta – informacja z realizacji

Wiele miejsca poświęcono wyjaśnieniu mechanizmów rozwoju, wskazaniu potencjałów i wyzwań wyznaczających wizję rozwoju Ruda Śląska 2030. Analiza wizji rozwoju oraz istotnych dla mieszkańców wartości zidentyfikowanych przy wykorzystaniu narzędzi konsultacji prowadzi do wskazania czterech pól strategicznego rozwoju Miasta:

- aktywność mieszkańców,
- konkurencyjność gospodarki,
- przestrzeń rozwoju,
- pozycja w Metropolii.

Główną „jednostką” sprawozdawczą z realizacji Strategii są cele operacyjne, gdyż cele strategiczne mają charakter wizyjny, grupując działania prowadzone zgodnie z celami operacyjnymi. Ich prowadzenie ma sprzyjać realizacji wizji rozwoju Rudy Śląskiej, (miasto dzielnic, które nie dzielą, dobre do zamieszkania, pracy i wypoczynku) odzwierciedlającej najważniejsze wartości, które powinny cechować Miasto w przyjętym horyzoncie strategicznym roku 2030. Wizja rozwoju to formuła, która w syntetyczny sposób przedstawia oczekiwania różnych podmiotów lokalnych dotyczące przyszłości Miasta. Uzgodniona wizja stanowi kontynuację myślenia o rozwoju Rudy Śląskiej zapoczątkowanego w trakcie opracowania dokumentu dotychczasowej strategii w roku 2014. Wizja zawiera pożądane cechy Miasta decydujące o szansach rozwoju mieszkańców i innych użytkowników Miasta oraz główne wyróżniki Rudy Śląskiej determinujące pozycję konkurencyjną w otoczeniu.

1 stycznia 2019 r. weszła w życie nowelizacja Ustawy z dnia 8 marca 1990 r. o samorządzie gminnym (tekst jednolity Dz. U. z 2018 r., poz. 994 z późniejszymi zmianami) na mocy, której Prezydent Miasta przedstawia raport o stanie miasta, którego częścią jest sprawozdanie z realizacji Strategii. Część publikowanych danych podana została na 31 grudnia 2017 roku, ponieważ nie ukazały się jeszcze nowsze informacje, szczególnie chodzi o dane Głównego Urzędu Skarbowego i informacje z Urzędu Skarbowego.

2018

Wizja rozwoju Rudy Śląskiej odzwierciedla najważniejsze wartości, które powinny cechować Miasto w przyjętym horyzoncie strategicznym roku 2030. Wizja rozwoju to formuła, która w syntetyczny sposób przedstawia oczekiwania różnych podmiotów lokalnych dotyczące przyszłości Miasta. Wizja rozwoju to:

**RUDA ŚLĄSKA – MIASTO DZIELNIC, KTÓRE NIE DZIELĄ,
DOBRE DO ZAMIESZKANIA, PRACY I WYPOCZYNKU**

Dokument wyznacza następujące cele strategiczne:

- 1 Cel strategiczny nr 1**
Ruda Śląska nowoczesnym, atrakcyjnym i przyjaznym miejscem do życia i rozwoju, miastem o zintegrowanej przestrzeni społecznej
- 2 Cel strategiczny nr 2**
Miasto o wysokim stopniu integracji przestrzennej, z zachowanymi zasobami naturalnymi i rozwiniętą infrastrukturą techniczną.
- 3 Cel strategiczny nr 3**
Wysoki stopień wykorzystania dziedzictwa kulturowego Miasta
- 4 Cel strategiczny nr 4**
Zwiększony potencjał rozwojowy mieszkańców Miasta
- 5 Cel strategiczny nr 5**
Wyższy poziom rozwoju gospodarczego Rudy Śląskiej.



2018

Strategia Rozwoju Miasta – informacja z realizacji

Monitorowanie Strategii polega na gromadzeniu danych i informacji, które posłużą do odpowiedzi na pytanie czy i w jakim stopniu osiągnię są cele wskazane w dokumencie, ze szczególnym uwzględnieniem celów strategicznych i operacyjnych, a w razie potrzeby zadań realizacyjnych. Wskaźnikami informującymi o realizacji celów strategicznych mogą być dane finansowe, ilościowe i jakościowe. Opisują one rezultaty działań, wytworzone produkty, a także podjęte działania. Należy również zwrócić uwagę, że część celów trudno owskaźnikować, ponieważ trudno przełożyć na liczby zagadnienia związane z pielęgnowaniem tożsamości, np. 3.1. Budowanie tożsamości lokalnej lub zaspokajaniem aspiracji kulturalnych 1.5. Upowszechnianie i wspieranie edukacji i aktywizacji kulturalnej mieszkańców oraz rozwój instytucji kultury. Potrzebne były by pogłębione, kosztowne badania interdyscyplinarne z dziedziny nauk społecznych. W tym wypadku sprawozdanie przytacza podjęte działania przez różne podmioty zarówno miejskie, jak i działające w Rudzie Śląskiej.

W związku z aktualizacją dokumentu oraz wejście w życie postanowień znowelizowanej Ustawy o samorządzie gminnym, która zobowiązuje od 2019 r. prezydenta miasta do przedstawienia Radzie Miasta raportu o stanie miasta za rok poprzedni - 2018 (a częściowo 2017 rok, potraktowano jako rok zerowy) do którego odnosić się będą kolejne informacji o realizacji Strategii.



2018

Strategia Rozwoju Miasta – informacja z realizacji



II. Informacje o Mieście i mieszkańcach

1. Położenie, zdania i otoczenie¹

Ruda Śląska jest Miastem na prawach powiatu. Art. 91. Ustawy z dnia 5 czerwca 1998 r. o samorządzie powiatowym mówi, że prawa powiatu przysługują miastom, które w dniu 31 grudnia 1998 r. liczyły więcej niż 100 000 mieszkańców (...) Miasto na prawach powiatu jest gminą wykonującą zadania powiatu na zasadach określonych w ustawie.

Zadania miasta (na podstawie ustaw), organy Miasta, sposób i zakres ich działania, organizację miejskich służb i jednostek, mienie i gospodarkę finansową określa Statut Miasta. Dokument, jak i opis Miasta wraz ze szczegółowym, wykazem zadań (gminy, powiatu i zadań zleconych) można znaleźć w Biuletynie Informacji Publicznej.

Ruda Śląska to miasta położone w południowej Polsce, na Górnym Śląsku, w województwie śląskim, w centrum Górnośląskiego Okręgu Przemysłowego (GOP) . Miasto stanowi ważny węzeł komunikacyjny, na skrzyżowaniu dróg łączących zachodnią i wschodnią, a także północną i południową część Aglomeracji Górnośląskiej.

Ruda Śląska leży na obszarze charakteryzującym się silnymi powiązaniem funkcjonalno-przestrzennymi związanymi z: rynkiem pracy, biznesem, finansami, edukacją, funkcjami kontrolno-decyzyjnymi, usługami konsumpcyjnymi (jak: handlowe, zdrowotne, kulturalnorozrywkowe) oraz silnie rozbudowanymi sieciami infrastruktury technicznej i wspólnymi obiektami komunalnymi (jak: oczyszczalnie ścieków, składowiska odpadów, ciepłociągi). To najbardziej zurbanizowana i uprzemysłowiona część województwa śląskiego, a także jeden z bardziej rozwiniętych gospodarczo obszarów w Polsce. Cechuje się spójnością terytorialną i zwartą strukturą osadniczą, w której zachodzą wzajemne, wielokierunkowe powiązania. Ponadto, obszar ten podlega

¹ Na podstawie:

Wniosku o utworzenie Związku Metropolitalnego W Województwie Śląskim Uchwała NR XLII/799/17 Rady Miasta Katowice z dnia 29 maja 2017 r. w sprawie złożenia wniosku o utworzenie związku metropolitalnego w województwie śląskim pod nazwą Górnośląsko-Zagłębiowska Metropolia,
Biuletynu Informacji Publicznej Miasta Ruda Śląska <https://rudaslaska.bip.info.pl>
Programu Ochrony Środowiska dla Miasta Ruda Śląska na Lata 2019-2022 z Perspektywą do Roku 2026

2018

dalszym dynamicznym procesom urbanizacji i metropolizacji. Obok 12 innych miast na prawach powiatu, największych pod względem liczby ludności i hierarchii pełnionych funkcji miejskich tworzy rdzeń metropolii, zwanej też konurbacją górnośląską (występuje też pod nazwami: konurbacja śląsko-dąbrowska, konurbacja katowicka). Na obszarze tym został utworzony związek metropolitalny pod nazwą „Górnośląsko-Zagłębiowska Metropolia, o którym więcej mowa w podrozdziale „2. Związki i porozumienia międzygminne”.

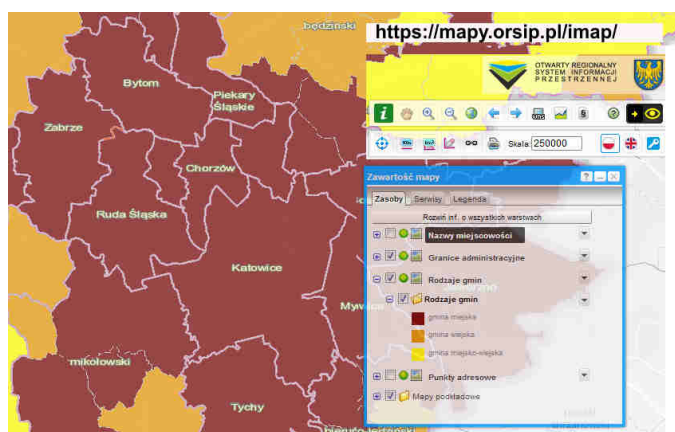
Pod względem statystycznym Ruda Śląska należy do Podregionu Katowickiego NUTS 3, który tworzą: Chorzów, Katowice, Mysłowice, Ruda Śląska, Siemianowice Śląskie, Świętochłowice.

Ruda Śląska zajmuje obszar 77,7 km² i graniczy:

- od wschodu z Chorzowem,
- od północnego wschodu ze Świętochłowicami,
- od północy z Bytomiem,
- od zachodu z Zabrzem,
- od południa z Mikołowem,
- od południowego wschodu i wschodu z Katowicami.

Miasto leży pomiędzy zlewnią Odry i Wisły, jest to obszar, który charakteryzuje się urozmaiconą rzeźbą terenu. Większość wód odprowadzana jest do zlewni Odry przez rzekę Kłodnicę oraz jej dopływy: Bytomkę i Potok Bielszowicki (Kochłówkę).

Opisy geografii i położenia można znaleźć w licznych dokumentach miejskich.



Dane na mapach dotyczących Rudy Śląskiej można zobaczyć m.in. na:
http://mapy.geoportal.gov.pl/imap/Imgp_2.html?gpmmap=gp0
<https://mapy.orsip.pl/imap/>
<http://www.psisp.rudaslaska.pl/>
<http://rudaslaska.geoportal2.pl/start.php>

2018

Strategia Rozwoju Miasta – informacja z realizacji

2. Związki i porozumienia międzygminne

Miasto Ruda Śląska może i jest częścią związków i stowarzyszeń jednostek samorządu terytorialnego (jst), które współtworzy na mocy Ustawy z dnia 8 marca 1990 r. o samorządzie gminnym:

Art. 64. 1. W celu wspólnego wykonywania zadań publicznych gminy mogą tworzyć związki międzygminne.

Stowarzyszenia gmin

Art. 84. 1. W celu wspierania idei samorządu terytorialnego oraz obrony wspólnych interesów, gminy mogą tworzyć stowarzyszenia, w tym również z powiatami i województwami. (...)

☐ Górnośląsko-Zagłębiowska Metropolia



4 kwietnia 2017 roku w Śląskim Urzędzie Wojewódzkim Prezydent Rzeczpospolitej podpisał Ustawę o związku metropolitalnym na obszarze województwa śląskiego (Ustawa z dnia 9 marca 2017 r. o związku metropolitalnym w województwie śląskim Dz.U. z 2017 poz. 730) na podstawie, której prezydent Katowic złożył wniosek o utworzenie Metropolii (Uchwała NR XLII/799/17 Rady Miasta Katowice z dnia 29 maja 2017 r. w sprawie złożenia wniosku o utworzenie związku metropolitalnego w województwie śląskim pod nazwą Górnośląsko-Zagłębiowska Metropolia), która została powołana na podstawie Rozporządzenia Rady Ministrów z dnia 26 czerwca 2017 r.

2018

w sprawie utworzenia w województwie śląskim związku metropolitalnego pod nazwą „Górnośląsko-Zagłębiowska Metropolia” (GZM).

Zakres działania związku metropolitalnego i jego zadania:

Art. 12.

1. Związek metropolitalny wykonuje zadania publiczne w zakresie:

- 1) kształtowania ładu przestrzennego;
- 2) rozwoju społecznego i gospodarczego obszaru związku metropolitalnego;
- 3) planowania, koordynacji, integracji oraz rozwoju publicznego transportu zbiorowego, w tym transportu drogowego, kolejowego oraz innego transportu szynowego, a także zrównoważonej mobilności miejskiej;
- 4) metropolitalnych przewozów pasażerskich;
- 5) współdziałania w ustalaniu przebiegu dróg krajowych i wojewódzkich na obszarze związku metropolitalnego;
- 6) promocji związku metropolitalnego i jego obszaru.

2. Związek metropolitalny może realizować zadania publiczne należące do zakresu działania gminy, powiatu lub samorządu województwa lub koordynować realizację tych zadań na podstawie porozumienia zawartego z jednostką samorządu terytorialnego lub ze związkiem jednostek samorządu terytorialnego.

3. Związek metropolitalny może realizować zadania publiczne należące do zakresu działania administracji rządowej na podstawie porozumienia zawartego z organem administracji rządowej.

GZM obejmuje prawie 1/3 obszaru całego województwa śląskiego, na terenie metropolii zamieszkuje 1/2 wszystkich mieszkańców województwa.

Metropolię tworzy 41 miast i gmin przemysłowego obszaru Górnego Śląska i Zagłębia Dąbrowskiego: Będzin, Bieruń, Bobrowniki, Bojszowy, Bytom, Chełm Śląski, Chorzów, Czeladź, Dąbrowa Górnicza, Gierałtówice, Gliwice, Imielin, Katowice, Knurów, Kobiór, Łędziny, Łaziska Górne, Mierzęcice, Mikołów, Mysłowice, Ożarówice, Piekary Śląskie, Pilchowice, Psary, Pyskowice, Radzionków, Ruda Śląska, Rudziniec, Siemianowice Śląskie, Siewierz, Sławków, Sosnowiec, Sońnicowice, Świerklaniec, Świętochłowice, Tarnowskie Góry, Tychy, Wojkowice, Wyry, Zabrze, Zbrosławice.

2018

Strategia Rozwoju Miasta – informacja z realizacji

Ruda Śląska należy do rdzenia Metropolii. Tworzony jest on przez 13 miast na prawach powiatu, największych pod względem liczby ludności i hierarchii pełnionych funkcji miejskich. To silnie zurbanizowany, wielośrodkowy zespół miejski, bez wyraźnie zauważalnych granic administracyjnych, usytuowany centralnie w obszarze objętym wnioskiem, o zbliżonych historycznych uwarunkowaniach rozwojowych, związanych z postępującym od XIX w. procesem industrializacji, skutkującym silną urbanizacją i migracjami.

Jedną z inicjatyw wspierających realizację Strategii jest *Metropolitalny Fundusz Solidarności*

W 2018 r. została przyznana Rudzie Śląskiej pomoc na przebudowę ul. Piastowskiej w Rudzie oraz budowę ścieżki rowerowej od skrzyżowania ulic 1 Maja – Tołstoja do budynku 1 Maja 376 (Czarny Las/Wirek).

UCHWAŁA NR XIII/85/2018
ZGROMADZENIA GÓRNOŚLĄSKO-ZAGŁĘBIOWSKIEJ METROPOLII
z dnia 18 grudnia 2018 r.

w sprawie przyjęcia tekstu jednolitego Listy gmin członkowskich, którym udziela się pomocy finansowej w ramach Programu „Metropolitalny Fundusz Solidarności”

Na podstawie art. 16 ust.1 ustawy z dnia 9 marca 2017 r. o związku metropolitalnym w województwie śląskim (Dz. U. z 2017 r. poz. 730), art. 216 ust 2 pkt 5 i art. 220 ustawy z dnia 27 sierpnia 2009r. o finansach publicznych (tekst jednolity Dz. U. z 2017 r. poz. 2077), na wniosek Zarządu Górnośląsko-Zagłębiowskiej Metropolii.

uchwała się, co następuje:

§1. Przyjmuje się tekst jednolity Listy gmin członkowskich, którym udziela się pomocy finansowej w ramach Programu „Metropolitalny Fundusz Solidarności”, uwzględniający zmiany przyjęte Uchwałą nr XIII/70/2018 Zgromadzenia Górnośląsko-Zagłębiowskiej Metropolii z dnia 30 listopada 2018 roku w sprawie zmiany Uchwały Nr XIII/20/18 Zgromadzenia Górnośląsko-Zagłębiowskiej Metropolii z dnia 16 lutego 2018 r. w sprawie udzielenia pomocy finansowej gminom członkowskim Górnośląsko-Zagłębiowskiej Metropolii z późniejszymi zmianami, stanowiący załącznik do niniejszej uchwały.

§2. Wykonanie Uchwały powierza się Zarządowi Górnośląsko-Zagłębiowskiej Metropolii.

§3. Uchwała wchodzi w życie z dniem podjęcia.

Przewodniczący Zarządu
(Górnośląsko-Zagłębiowskiej Metropolii)
Andrzej Dabusiak

71.	Ruda Śląska	Przebudowa ulicy Piastowskiej w Rudzie Śląskiej	1 800 000,00 zł
72.	Ruda Śląska	Budowa ścieżki rowerowej od skrzyżowania ulic 1 Maja - Tołstoja do zjazdu do budynku nr 376 przy ul. 1 Maja w Rudzie Śląskiej	1 250 000,00 zł
Łączna wartość udzielonej pomocy dla gminy Ruda Śląska			3 050 000,00 zł

□ Związek Gmin i Powiatów Subregionu Centralnego Województwa Śląskiego



Związek Gmin i Powiatów
Subregionu Centralnego
Województwa Śląskiego

Samorządowe stowarzyszenie gmin

i powiatów, powołanym dla wsparcia idei samorządności lokalnej, ochrony wspólnych interesów, wymiany doświadczeń, promocji osiągnięć oraz realizacji wspólnych przedsięwzięć i inwestycji.

Do zadań Związku należy między innymi:

- pełnienie funkcji Związku ZIT w odniesieniu do Zintegrowanych Inwestycji Terytorialnych, realizowanych w ramach Regionalnego Programu Operacyjnego Województwa Śląskiego na lata 2014-2020
- realizacja zadań dotyczących wdrażania projektów dofinansowanych z funduszy krajowych i europejskich, w tym pochodzących z Regionalnego Programu

2018

Strategia Rozwoju Miasta – informacja z realizacji



Operacyjnego Województwa Śląskiego na lata 2014-2020, w tym w ramach Zintegrowanych Inwestycji Terytorialnych

- realizacja zadań związanych z pełnieniem funkcji Związku ZIT dla Zintegrowanych Inwestycji Terytorialnych w ramach RPO WSL.

Związek Subregionu Centralnego liczy 81 członków - jednostek samorządu terytorialnego Województwa Śląskiego.

W obrębie SC znajduje się 14 miast na prawach powiatu (tj. Bytom, Chorzów, Dąbrowa Górnicza, Gliwice, Jaworzno, Katowice, Mysłowice, Piekary Śląskie, Ruda Śląska, Siemianowice Śląskie, Sosnowiec, Świętochłowice, Tychy, Zabrze) oraz 8 powiatów ziemskich (będziński, bieruńsko-lędziński, gliwicki, lubliniecki, mikołowski, pszczyński, tarnogórski, zawierciański) i zlokalizowane na ich terenie gminy. Terytorium SC jest statystycznie podzielone na 5 jednostek NTS3, tj.: podregion bytomski, podregion gliwicki, podregion katowicki, podregion sosnowiecki, podregion tyski.


Powierzchnia SC stanowi ok. 45% powierzchni całego województwa. W 2012 roku (czyli w czasie powstawania, SC został zarejestrowany 7 listopada 2013 r.) obszar SC zamieszkiwało 2.784.951 mieszkańców, co stanowiło ok. 60,3% ogółu mieszkańców województwa śląskiego.

Zintegrowane Inwestycje Terytorialne (ZIT) to narzędzie, które po raz pierwszy pojawiło się w przedstawionych przez Komisję Europejską aktach prawnych na nową perspektywę finansową 2014-2020. Przy pomocy tego instrumentu, partnerstwa jednostek samorządu terytorialnego (JST) miast i obszarów powiązanych z nimi funkcjonalnie (miasto i samorzady znajdujące się w jego oddziaływaniu) mogą realizować wspólne przedsięwzięcia, łączące działania finansowane z Europejskiego Funduszu Rozwoju Regionalnego i Europejskiego Funduszu Społecznego. ZIT to także wyjście poza sztywne granice administracyjne JST i większe możliwości oddziaływania projektów unijnych.

Źródło: <http://www.subregioncentralny.pl/strategia-zit.html>

2018

□ **Komunikacyjny Związek Komunalny Górnośląskiego Okręgu Przemysłowego**



KZK GOP powołany został w roku 1991. Podstawą prawną powołania Związku jest Ustawa o samorządzie gminnym z 8 marca 1990 r., która stanowi, że obowiązek organizacji komunikacji miejskiej leży w gestii gmin. Jednocześnie przewiduje również możliwość tworzenia (m.in. w aglomeracjach miejskich) związków międzygminnych.

Od 1 marca 2000 r. obowiązywał już jeden bilet - autobusowo-tramwajowy KZK GOP. Związek stał się zatem organizatorem zarówno komunikacji autobusowej, jak i tramwajowej.

30 maja 2007 r. minister skarbu państwa Wojciech Jasiński przekazał Komunikacyjnemu Związkowi Komunalnemu GOP 100 proc. akcji spółki Tramwaje Śląskie. Do przekazania doszło po wieloletnich staraniach - w roku 2006 doszło do nowelizacji ustawy, w której znalazł się zapis dopuszczający możliwość przekazania akcji związkowi gmin, na terenie których działa spółka. Po przekazaniu akcji Tramwajów Śląskich KZK GOP stało się pierwszym krokiem do rozpoczęcia prac remontowych i modernizacji infrastruktury, która jest przewidywana w co najmniej kilkuletniej perspektywie.

Z początkiem roku 2009 do KZK GOP przystąpiły Pyskowice i Piekary Śląskie, a pod koniec 2013 roku Pilchowice i Sośnicowice. W październiku 2014 roku Związek powiększył się o gminę Rudziniec. W styczniu 2016 roku do grona dołączyły Łędziny. Na początku 2017 roku Związek opuściła gmina Rudziniec, a dołączył Bieruń.

Związek był organizatorem publicznego transportu zbiorowego na liniach komunikacyjnych lub w sieci komunikacyjnej w gminnych przewozach pasażerskich, na obszarze gmin będących jego uczestnikami, oraz skorelowanych z nim innych usług publicznych. Zadania Związku to planowanie, organizowanie i zarządzanie publicznym transportem zbiorowym w rozumieniu powszechnie obowiązujących przepisów, w tym Ustawy z dnia 16 grudnia 2010 roku o publicznym transporcie zbiorowym. Do zadań tych należy m. in: prowadzenie prac studialnych nad rozwojem systemów transportowych, w tym opracowywanie i aktualizowanie planów zrównoważonego rozwoju publicznego transportu zbiorowego dla obszaru wszystkich gmin uczestniczących w Związku, organizowanie publicznego transportu zbiorowego w sposób prowadzący do zaspokajania potrzeb gmin uczestniczących w Związku w zakresie lokalnego transportu zbiorowego, podejmowanie działań zmierzających do rozwoju elektronicznych

2018

usług publicznych (w tym transportowych), promocja oraz informacja o usługach publicznego transportu zbiorowego, inicjowanie i koordynacja przedsięwzięć związanych z zarządzaniem ruchem oraz parkowaniem w miastach, wydawanie pieniądza elektronicznego oraz świadczenie usług płatniczych w charakterze krajowej instytucji pieniądza elektronicznego.


KZK GOP obsługiwało teren od Siewierza na północy po Chelm Śląski na południu, i od Sławkowa na wschodzie po Sośnicowice na zachodzie.

Została podjęta UCHWAŁA NR CXLIV/15/2018 Zgromadzenia Komunikacyjnego Związku Komunalnego GOP w Katowicach z dnia 05 czerwca 2018 r. w sprawie: przejęcia wszelkich praw i obowiązków przez Górnośląsko-Zagłębiowską Metropolię wykonywanego dotychczas przez KZK GOP w Katowicach.

Pod koniec 2018 r. została podjęta UCHWAŁA NR CXLV/20/2018 Zgromadzenia Komunikacyjnego Związku Komunalnego GOP w Katowicach z dnia 30 października 2018 r. w sprawie: przeniesienia wszelkich praw i obowiązków KZK GOP w Katowicach na Górnośląsko-Zagłębiowską Metropolię.

❑ Śląski Związek Gmin i Powiatów

Związek zrzesza 133 jednostki samorządu terytorialnego z województwa śląskiego (w tym



**ŚLĄSKI ZWIĄZEK
GMIN I POWIATÓW**

wszystkie miasta na prawach powiatu), a swoim zasięgiem obejmuje teren zamieszkały przez ponad 4 mln osób. Głównym przesłaniem ŚZGiP jest praca na rzecz dobra publicznego w województwie śląskim. Podejmowane przedsięwzięcia i inicjatywy mają na celu integrację i rozwój regionu. Dążąc do tego Związek stara się tworzyć oraz rozpowszechniać najlepsze wzory w zakresie rozwoju lokalnego.

Po ponad 25 latach działalności ŚZGiP już na stałe wpisal się w samorządowy krajobraz na Śląsku, a dzięki swej aktywności jest instytucją cieszącą się dużym poważaniem w regionie. Pod względem skali działalności jak i liczby ludności zamieszkującej obszar jego działalności, jest on największą regionalną organizacją samorządową w Polsce.

Główne pola działalności Śląskiego Związku Gmin i Powiatów to: kształtowanie wspólnej polityki samorządów lokalnych, reprezentowanie interesów samorządu lokalnego, informowanie i szkolenie gmin i powiatów w dziedzinie polityk i programów

2018

Strategia Rozwoju Miasta – informacja z realizacji

UE, polityka miejska, działalność na rzecz rozwoju gospodarczego gmin i powiatów i promocja realizacja programu "Rozwój obszarów wiejskich w gminach i powiatach województwa śląskiego", działalność informacyjno-szkoleniowa i edukacyjna na rzecz gmin i powiatów.

Misją Związku jest służba na rzecz dobra publicznego w Województwie Śląskim poprzez wspieranie społeczności i samorządów lokalnych w drodze integrowania na płaszczyźnie regionalnej śląskich gmin i powiatów, wspierania i promocji samorządności lokalnej, kształtowania wspólnej polityki samorządów lokalnych i lobbingu samorządowego, wspierania inicjatyw na rzecz rozwoju gmin i powiatów, profesjonalnego szkolenia, doradztwa, wymiany doświadczeń i upowszechniania modelowych rozwiązań w zakresie rozwoju lokalnego i zarządzania w gminach i powiatach.

□ Związek Miast Polskich

Związek Miast Polskich to najstarsza polska organizacja samorządowa o tradycji sięgającej czasów II Rzeczypospolitej. Posiada bogate tradycje międzywojenne. W latach 1917-1939 Związek



aktywnie działał na polu lobbingu legislacyjnego, promocji gospodarczej i kulturalnej miast. Prowadził działalność wydawniczą i szkoleniową oraz szeroką wymianę doświadczeń. Współpracował także z podobnymi organizacjami w innych krajach.

Związek Miast Polskich od 90. Roku tworzy najnowszą historię polskiej, odrodzonej samorządności. Jest największą tego typu organizacją w Polsce, skupiającą ponad 300 miast, w których mieszka ponad 72% miejskiej ludności kraju. ZMP jest stowarzyszeniem miast, mającym na celu wspieranie idei samorządu terytorialnego oraz dążenie do gospodarczego i społeczno-kulturalnego rozwoju miast polskich.

Związek Miast Polskich jest stowarzyszeniem miast, mającym na celu wspieranie idei samorządu terytorialnego oraz dążenie do gospodarczego i społeczno-kulturalnego rozwoju miast polskich poprzez:

- 1) reprezentowanie miast we wszystkich wspólnych sprawach na forum ogólnopolskim i międzynarodowym,
- 2) inicjowanie i opiniowanie projektów aktów prawnych, dotyczących samorządów Terytorialnych,

2018

- 3) propagowanie i organizowanie wymiany doświadczeń w zakresie wykonywanych Przez miasta zadań publicznych, z wykorzystaniem doświadczeń samorządów polskich i zagranicznych;
- 4) inspirowanie i podejmowanie wspólnych inicjatyw gospodarczych oraz projektów, Mających wpływ na rozwój i bogacenie się miast polskich,
- 5) inspirowanie i podejmowanie wspólnych inicjatyw służących społeczno-kulturalnemu rozwojowi miast, nawiązywaniu przez nie korzystnych kontaktów zagranicznych i współpracy międzynarodowej, oraz wymiany naukowej i kulturalnej,
- 6) prowadzenie pracy programowej, informacyjnej, konsultacyjnej i szkoleniowej, mającej na celu wspólne rozwiązywanie problemów w zakresie poszczególnych dziedzin działalności samorządu miejskiego,
- 7) prowadzenie działalności wydawniczej, szkoleniowej i promocyjnej, dotyczącej problematyki Związku i jego członków.
- 8) promocję wdrażania wysokich standardów merytorycznych i etycznych w zarządzaniu sprawami publicznymi,
- 9) propagowanie współpracy samorządu z mieszkańcami, organizacjami pozarządowymi, przedsiębiorcami i sektorem nauki,
- 10) reprezentowanie wspólnych interesów miast jako pracodawców.

□ Stowarzyszenie Zdrowych Miast Polskich

„Program Zdrowe Miasta” został wprowadzony przez Światową Organizację Zdrowia (WHO) w 1988 roku w celu realizacji, na poziomie lokalnym, strategii „Zdrowie dla wszystkich”, poprzez poprawę warunków zdrowotnych w miastach, ich stanu środowiska naturalnego i zdrowia mieszkańców.



Do Polski „Program Zdrowe Miasta” trafił na początku lat 90. W 1991 roku powstała Polska Sieć Zdrowych Miast, która dwa lata później przekształciła się w Stowarzyszenie Zdrowych Miast Polskich. W 2000 roku Światowa Organizacja Zdrowia oficjalnym certyfikatem potwierdziła, że Stowarzyszenie Zdrowych Miast Polskich spełnia wymogi stawiane przez WHO narodowym sieciom Zdrowych Miast w Europie.

2018

Strategia Rozwoju Miasta – informacja z realizacji

Celem Stowarzyszenia jest wdrażanie zasad i strategii polityki zdrowia w kraju, regionach i gminach, aktywizowanie wspólnot samorządowych do wspólnego rozwiązywania problemów ochrony środowiska i zdrowia mieszkańców w regionach i gminach oraz rozwijanie i popieranie współpracy pomiędzy innymi miastami i sieciami krajowymi Zdrowych Miast na świecie.

W ramach zadań Stowarzyszenie inspiruje i wspiera programy lokalne miast członkowskich w zakresie ochrony zdrowia, rozwija współpracę między miastami i gminami położonymi w regionach o dużym zanieczyszczeniu środowiska naturalnego oraz współpracuje z instytucjami i organizacjami zajmującymi się problematyką zdrowotną i ekologiczną.



2018

Strategia Rozwoju Miasta – informacja z realizacji

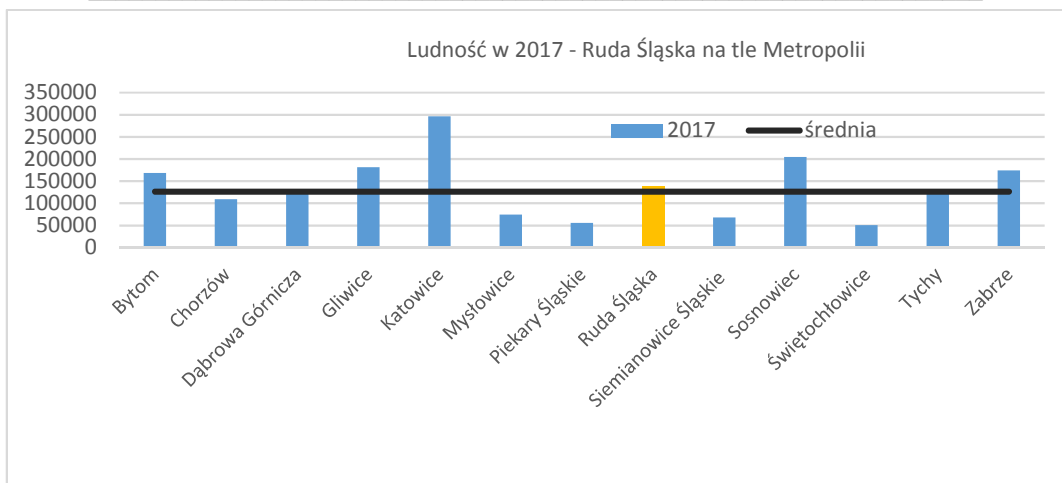
3. Podstawowe dane społeczno-demograficzne

W 2017 r. w Rudzie Śląskiej mieszkało 138 578 mieszkańców. Do porównań sytuacji miasta będą brane pod uwagę miasta na prawach powiatu należące do rdzenia Metropolii. Wątek metropolitalny ma swoje silne odzwierciedlenie w zaktualizowanej Strategii.

	Nazwa	2010	2011	2012	2013	2014	2015	2016	2017
		[osoba]	[osoba]	[osoba]	[osoba]	[osoba]	[osoba]	[osoba]	[osoba]
1	Bytom	177 266	176 106	174 724	173 439	172 306	170 761	169 617	168394
2	Chorzów	111 843	111 536	111 168	110 761	110 337	109 757	109 398	109021
3	Dąbrowa Górnicza	126 079	125 475	124 701	123 994	123 376	122 712	121 802	121121
4	Gliwice	187 830	186 868	186 210	185 450	184 415	183 392	182 156	181309
5	Katowice	311 421	309 304	307 233	304 362	301 834	299 910	298 111	296262
6	Mysłowice	75 501	75 428	75 305	75 129	75 037	74 851	74 592	74647
7	Piekary Śląskie	58 022	57 745	57 502	57 148	56 755	56 374	55 954	55652
8	Ruda Śląska	143 566	143 024	142 346	141 521	140 669	139 844	139 125	138578
9	Siemianowice Śląskie	70 296	69 992	69 539	68 844	68 634	68 231	67 905	67523
10	Sosnowiec	216 961	215 262	213 513	211 275	209 274	207 381	205 873	204013
11	Świętochłowice	53 304	52 813	52 372	51 824	51 494	50 970	50 644	50385
12	Tychy	129 507	129 322	129 112	128 799	128 621	128 444	128 351	128211
13	Zabrze	181 399	180 332	179 452	178 357	177 188	176 327	175 459	174349

Główny Urząd Statystyczny Bank Danych Lokalnych <https://bdl.stat.gov.pl/BDL/dane/podgrup/tablica>

2018



Główny Urząd Statystyczny opublikował prognozę ludności gmin na lata 2017-2030. Prezentowana prognoza ludności gmin do 2030 r. jako punkt wyjścia przyjmuje stan ludności w dniu 31.12.2016 r. w obowiązującym wówczas podziale administracyjnym. W 2019 r. GUS planuje opracować kolejną edycję prognoz ludności w przekrojach: dla kraju ogółem, województw, powiatów i miast na prawach powiatu oraz gmin. Szczegółowe dane opublikowane są na stronie: <https://stat.gov.pl/obszary-tematyczne/ludnosc/prognoza-ludnosc/prognoza-ludnosc-gmin-na-lata-2017-2030-opracowanie-eksperymentalne,10,1.html>

Horyzont czasowy opublikowanej prognozy zgodny jest z horyzontem czasowym Strategii.

Dane prognozowane różnią się nieco od danych rzeczywistych za 2017 r. zgodnie z danymi GUS w 2017 r. w Rudzie Śląskiej mieszkało 138 578 osób, a prognoza mówi o 138 380 osobach. Artykuł wprowadzający do publikacji prognozy został opatrzony datą 31.08.2017 r.

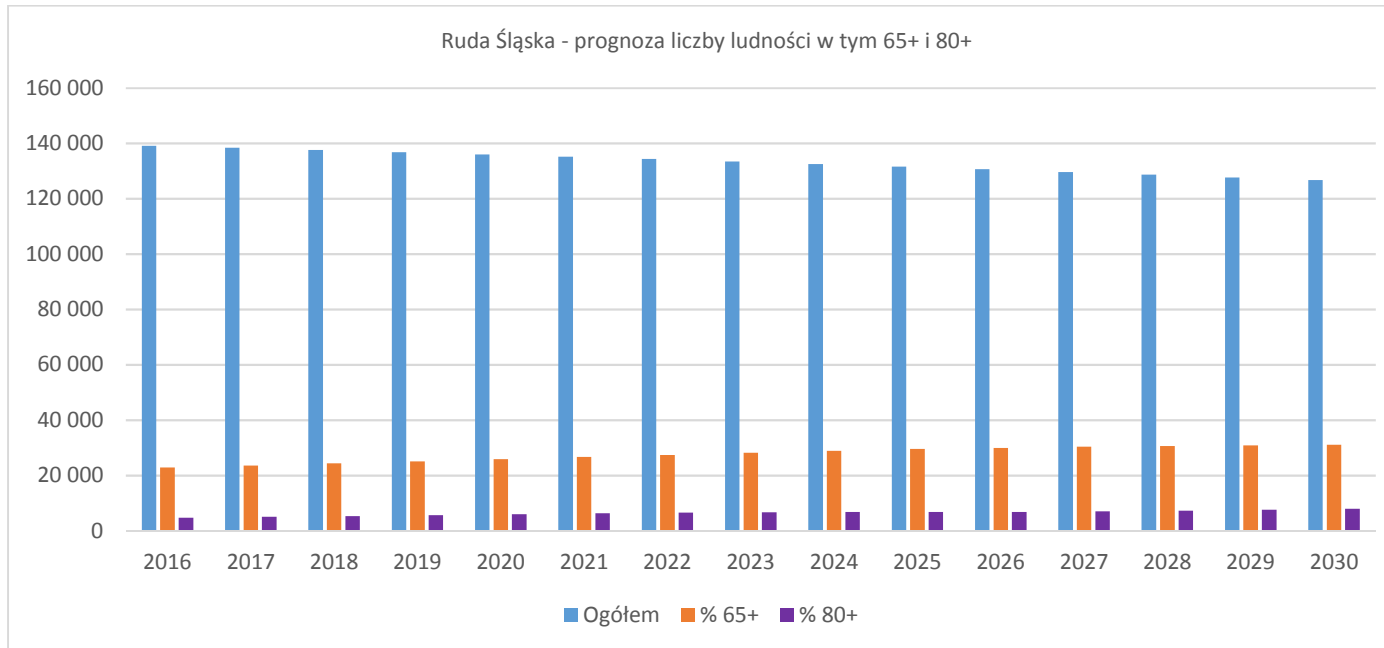
2018

Ruda Śląska – prognoza ludności															
Wiek	2016	2017	2018	2019	2020	2021	2022	2023	2024	2025	2026	2027	2028	2029	2030
Ogółem	139 125	138 380	137 617	136 833	136 023	135 192	134 338	133 457	132 548	131 613	130 657	129 692	128 716	127 733	126 744
Przedprodukcyjny	24 341	24 301	24 258	24 225	24 223	24 216	24 121	24 028	23 835	23 575	23 152	22 743	22 283	21 889	21 485
Produkcyjny	86 605	85 068	83 561	81 992	80 426	79 025	77 628	76 321	75 107	73 979	73 192	72 400	71 738	71 044	70 381
Mobilny	52 901	52 034	51 067	50 074	49 019	47 814	46 717	45 593	44 490	43 363	42 531	41 558	40 526	39 505	38 579
Niemobilny	33 704	33 034	32 494	31 918	31 407	31 211	30 911	30 728	30 617	30 616	30 661	30 842	31 212	31 539	31 802
Poprodukcyjny	28 179	29 011	29 798	30 616	31 374	31 951	32 589	33 108	33 606	34 059	34 313	34 549	34 695	34 800	34 878
0-14	20 553	20 594	20 647	20 615	20 600	20 486	20 304	19 955	19 615	19 218	18 876	18 517	18 244	17 908	17 631
15-59	85 685	84 007	82 309	80 728	79 153	77 992	76 829	75 966	75 114	74 357	73 600	72 898	72 166	71 521	70 811
60+	32 887	33 779	34 661	35 490	36 270	36 714	37 205	37 536	37 819	38 038	38 181	38 277	38 306	38 304	38 302
15-64	95 756	94 196	92 637	91 119	89 542	88 050	86 622	85 338	84 056	82 843	81 856	80 826	79 849	78 971	78 079
65+	22 816	23 590	24 333	25 099	25 881	26 656	27 412	28 164	28 877	29 552	29 925	30 349	30 623	30 854	31 034
80+	4 737	5 006	5 271	5 564	5 954	6 253	6 495	6 679	6 791	6 777	6 773	6 980	7 228	7 596	7 960
% 65+	16,40%	17,05%	17,68%	18,34%	19,03%	19,72%	20,41%	21,10%	21,79%	22,45%	22,90%	23,40%	23,79%	24,16%	24,49%
% 80+	3,40%	3,62%	3,83%	4,07%	4,38%	4,63%	4,83%	5,00%	5,12%	5,15%	5,18%	5,38%	5,62%	5,95%	6,28%

źródło: GUS Prognoza ludności gmin na lata 2017-2030 (opracowanie eksperymentalne)
<https://stat.gov.pl/obszary-tematyczne/ludnosc/prognoza-ludnosci/prognoza-ludnosci-gmin-na-lata-2017-2030-opracowanie-eksperymentalne,10,1.html>

2018

Strategia Rozwoju Miasta – informacja z realizacji



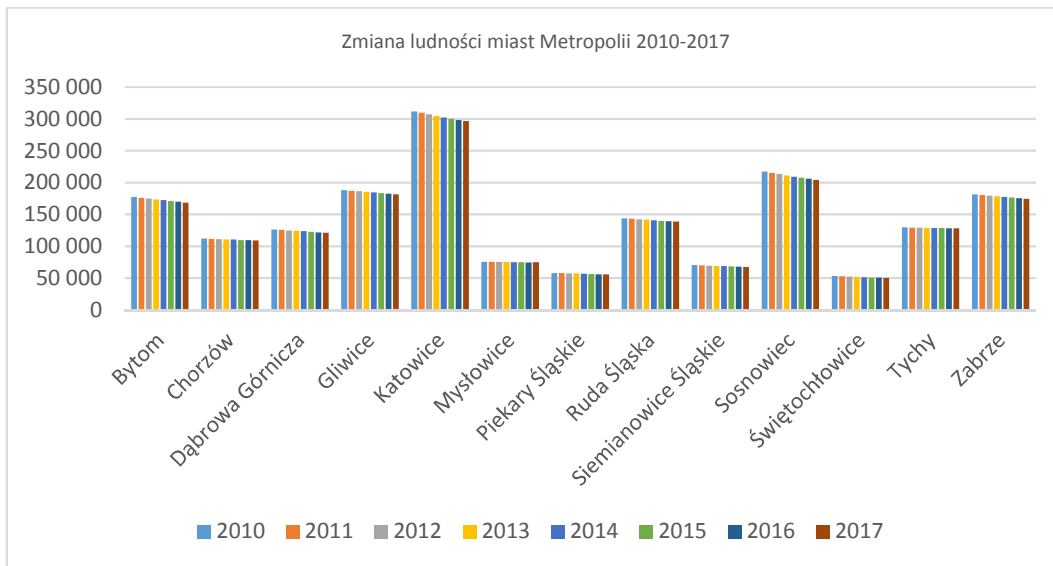
Warto zauważyć na rosnący udział liczby osób w wieku 65+ w ogólnej liczbie mieszkańców miasta Ruda Śląska zarówno kwotowy, jak i procentowy z 16,4% - 22 816 osób w 2016 do 24,5% - 24 500 w 2030 r., natomiast liczba osób 80+ będzie się kształtowała na poziomie od ok 5000 osób w 2017 r. do 7 960 w 2030 r. odpowiednio 3,6% i 6,3 % ogółu mieszkańców.

2018

Strategia Rozwoju Miasta – informacja z realizacji

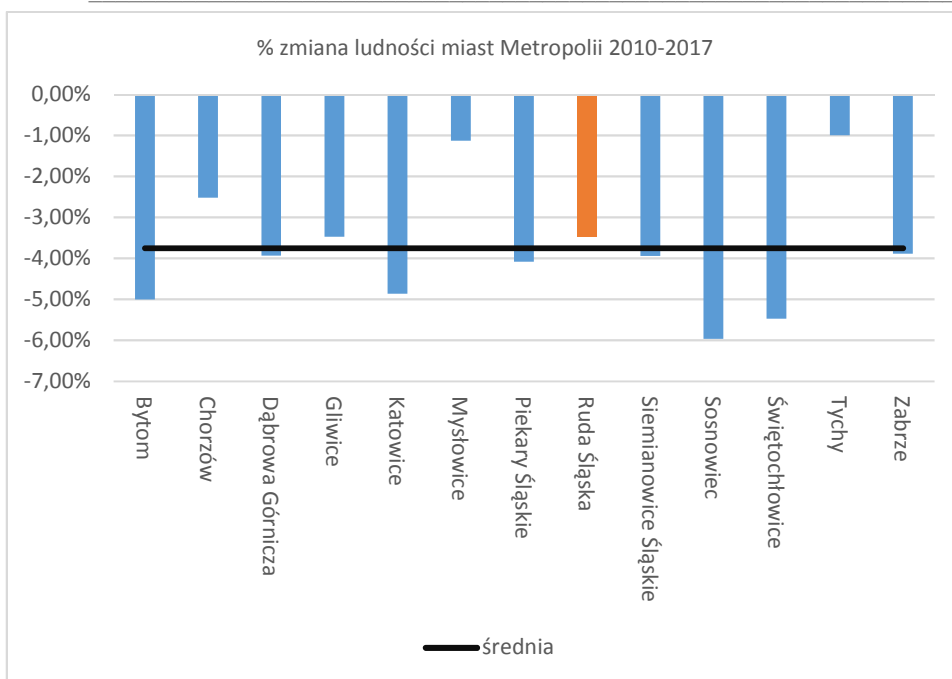
Ruda Śląska					
Rok	Ludność	Urodzenia	Zgony	Napływy_wewn.	Odpływy_wewn.
2017	138 380	1 343	1 532	963	1 288
2018	137 617	1 335	1 544	948	1 272
2019	136 833	1 320	1 551	931	1 256
2020	136 023	1 299	1 560	918	1 240
2021	135 192	1 274	1 566	908	1 221
2022	134 338	1 247	1 572	898	1 202
2023	133 457	1 218	1 575	883	1 183
2024	132 548	1 191	1 577	864	1 164
2025	131 613	1 164	1 578	847	1 145
2026	130 657	1 138	1 577	835	1 130
2027	129 692	1 115	1 574	833	1 117
2028	128 716	1 094	1 569	822	1 102
2029	127 733	1 077	1 567	814	1 087
2030	126 744	1 065	1 565	803	1 073

źródło: GUS Prognoza ludności gmin na lata 2017-2030 (opracowanie eksperymentalne)
<https://stat.gov.pl/obszary-tematyczne/ludnosc/prognoza-ludnosc/prognoza-ludnosc-gmin-na-lata-2017-2030-opracowanie-eksperymentalne,10,1.html>



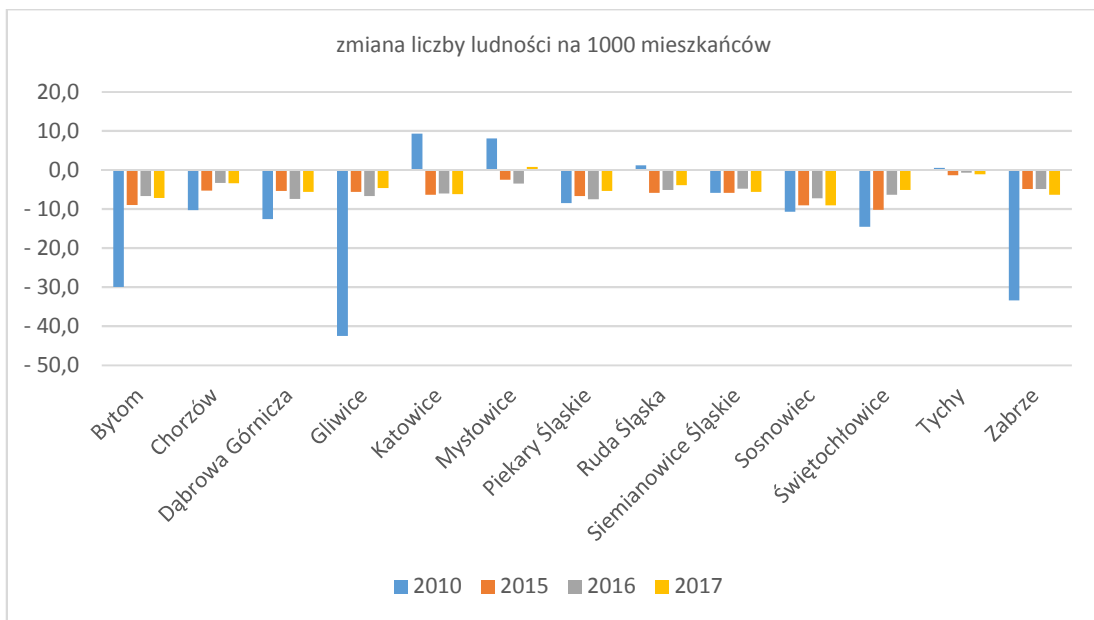
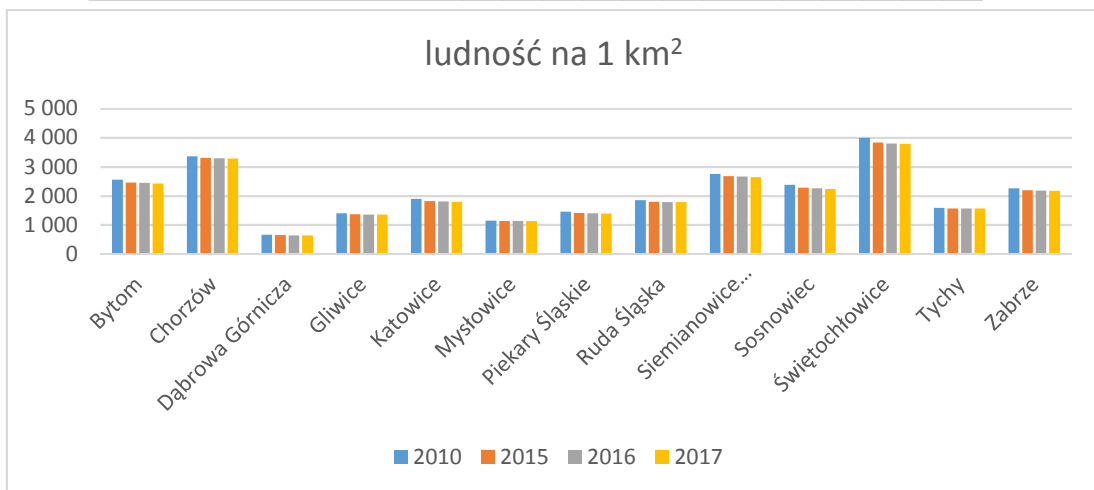
2018

Strategia Rozwoju Miasta – informacja z realizacji



	Ludność na 1 km ²				Zmiana liczby ludności na 1000 mieszkańców			
	2010	2015	2016	2017	2010	2015	2016	2017
	[osoba]	[osoba]	[osoba]	[osoba]	[osoba]	[osoba]	[osoba]	[osoba]
Bytom	2 553	2 459	2 443	2 425	-30,0	-9,0	-6,7	-7,2
Chorzów	3 365	3 302	3 291	3 280	-10,3	-5,3	-3,3	-3,5
Dąbrowa Górnicza	668	650	645	642	-12,6	-5,4	-7,4	-5,6
Gliwice	1 403	1 370	1 361	1 354	-42,5	-5,6	-6,7	-4,7
Katowice	1 892	1 822	1 811	1 799	9,3	-6,4	-6,0	-6,2
Mysłowice	1 151	1 141	1 137	1 138	8,1	-2,5	-3,5	0,7
Piekary Śląskie	1 451	1 410	1 400	1 392	-8,5	-6,7	-7,5	-5,4
Ruda Śląska	1 847	1 799	1 790	1 783	1,2	-5,9	-5,1	-3,9
Siemianowice Śląskie	2 757	2 676	2 663	2 648	-5,9	-5,9	-4,8	-5,6
Sosnowiec	2 383	2 277	2 261	2 240	-10,7	-9,1	-7,3	-9,0
Świętochłowice	4 005	3 829	3 805	3 785	-14,6	-10,2	-6,4	-5,1
Tychy	1 583	1 570	1 569	1 567	0,5	-1,4	-0,7	-1,1
Zabrze	2 256	2 193	2 182	2 169	-33,4	-4,9	-4,9	-6,3

2018



źródło: Bank Danych Lokalnych, <https://bdl.stat.gov.pl/> podgrupa Gęstość zaludnienia oraz wskaźniki

2018

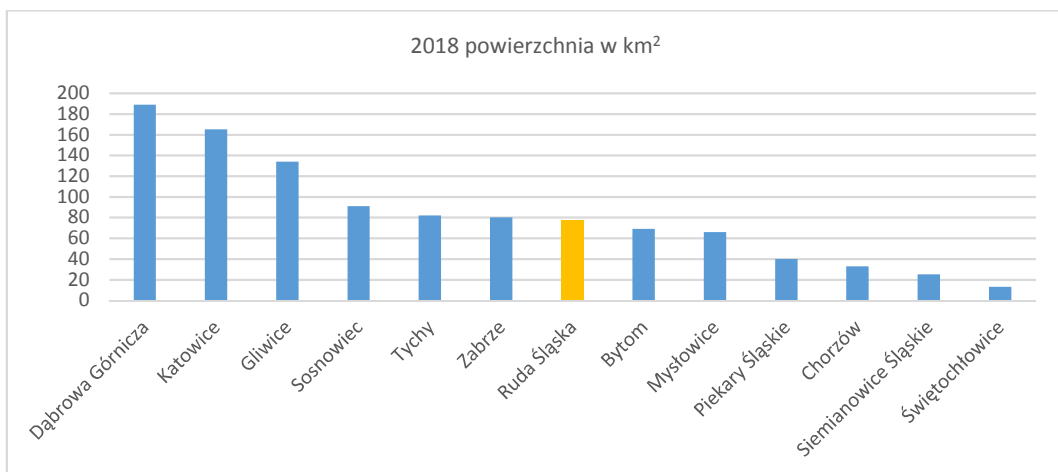
Strategia Rozwoju Miasta – informacja z realizacji

TABL. 2. POWIERZCHNIA, LUDNOŚĆ ORAZ LOKATY WEDŁUG POWIATÓW I MIAST NA PRAWACH POWIATU
AREA, POPULATION AND RANKING POSITIONS BY POWIATS AND CITIES WITH POWIAT STATUS

Identyfikator terytorialny <i>Territorial identifier</i>	POWIATY / MIASTA NA PRAWACH POWIATU <i>POWIATS / CITIES WITH POWIAT STATUS</i>	Powierzchnia <i>Area</i>		Ludność <i>Population</i>		Lokata według <i>Ranking position by</i>	
		w ha <i>in ha</i>	w km ² <i>in km²</i>	ogółem <i>total</i>	na 1 km ² <i>per 1 km²</i>	powierzchni w ha <i>area in ha</i>	liczby ludności <i>population</i>
WOJ. ŚLĄSKIE							
Miasta na prawach powiatu:							
<i>Cities with powiat status:</i>							
2465	Dąbrowa Górnicza.....	18873	189	121121	642	10	30
2469	Katowice.....	16464	165	296262	1799	12	11
2464	Częstochowa.....	15971	160	224376	1405	13	13
2468	Jaworzno.....	15259	153	92090	604	14	41
2473	Rybnik.....	14836	148	139129	938	16	25
2466	Gliwice.....	13388	134	181309	1354	19	19
2461	Bielsko-Biała.....	12451	125	171505	1377	20	22
2475	Sosnowiec.....	9106	91	204013	2240	28	15
2467	Jastrzębie-Zdrój.....	8533	85	89590	1050	33	43
2477	Tychy.....	8181	82	128211	1567	37	27
2478	Zabrze.....	8040	80	174349	2169	38	20
2472	Ruda Śląska.....	7773	78	138578	1783	40	26
2462	Bytom.....	6944	69	168394	2425	42	23
2470	Mysłowice.....	6562	66	74647	1138	45	48
2479	Żory.....	6464	65	62243	963	47	56
2471	Piekary Śląskie.....	3998	40	55652	1392	55	59
2463	Chorzów.....	3324	33	109021	3280	59	36
2474	Siemianowice Śląskie.....	2550	25	67523	2648	63	51
2476	Świętochłowice.....	1331	13	50385	3785	65	61

źródło: <https://stat.gov.pl/obszary-tematyczne/ludnosc/ludnosc/powierzchnia-i-ludnosc-w-przekroju-terytorialnym-w-2018-roku,7,15.html>

Powierzchnia i ludność w przekroju terytorialnym w 2018 roku, data publikacji: 18.07.2018



2018

Strategia Rozwoju Miasta – informacja z realizacji

Warto zwrócić uwagę, że Ruda Śląska zarówno jeżeli chodzi o powierzchnię, jak i liczbę ludności, plasuje się w środku stawki miast Metropolii. Zajmuje 7 miejsce w tej stawce, większych miast pod względem powierzchni jest 6, mniejszych również 6, podobnie jeżeli chodzi o liczbę ludności.

	Małżeństwa na 1000 ludności				Rozwody na 1000 ludności		
	2010	2016	2017		2010	2016	2017
Bytom	5,6	4,9	4,8		2,1	2,2	2
Chorzów	5,2	5,1	4,6		1,9	2,1	2,2
Dąbrowa Górnicza	5,9	4,2	4,4		1,9	1,9	2,1
Gliwice	5,8	5,7	5,4		2,2	2,1	1,6
Katowice	6,0	5,2	4,9		2	1,8	2
Mysłowice	6,1	4,9	5,0		1,9	1,4	2,2
Piekary Śląskie	5,6	4,8	4,3		2,1	2,5	1,8
Ruda Śląska	6,5	5,5	4,9		2	2,1	1,9
Siemianowice Śląskie	5,9	4,7	4,9		2,1	2,2	2,5
Sosnowiec	5,8	4,7	4,5		2,1	2,2	2,3
Świętochłowice	5,4	4,9	4,8		1,5	1,5	1,6
Tychy	6,9	4,9	5,1		2	1,9	2
Zabrze	5,6	4,8	4,8		2	2,2	1,5

Bank Danych Lokalnych Głównego Urzędu Statystycznego;
podgrupa: Małżeństwa na 1000 ludności, Rozwody na 1000 ludności

Dane dotyczące "małżeństw zawartych w ciągu roku na 1000 ludności" opracowane są według miejsca zameldowania męża przed ślubem, w przypadku gdy mąż przed ślubem mieszkał za granicą przyjmuje się miejsce zameldowania żony przed ślubem. Wskaźniki odnoszące się do liczby i struktury ludności (płeć, grupy wieku) od 2010 roku zostały przeliczone zgodnie z bilansem przygotowanym w oparciu o wyniki NSP 2011.

GUS publikuje dane o rozwodach według miejsca zamieszkania osoby wnoszącej powództwo o rozwód. Źródłem informacji o rozwodach jest dla GUS sprawozdawczość sądów powszechnych w postaci formularzy statystycznych "Karta statystyczna dotycząca prawomocnego orzeczenia rozwodu". W podziale terytorialnym (miasto/wieś, regiony, województwa, podregiony, powiaty) nie uwzględnia się rozwodów, w których w momencie wniesienia powództwa obie strony zamieszkiwały za granicą, dane te prezentowane są tylko dla Polski ogółem. Dane o rozwodach według miejsca zamieszkania osoby wnoszącej powództwo o rozwód. Wskaźniki odnoszące się do liczby i struktury ludności (płeć, grupy wieku) od 2010 roku zostały przeliczone zgodnie z bilansem przygotowanym w oparciu o wyniki NSP 2011.

2018

Co roku Główny Urząd Statystyczny opracowuje w ramach Statystycznego Vademecum Samorządowca portrety jst. Jest to cykliczne wydawnictwo, które pokazuje podstawowe dane społeczno-demograficzne.

Jest on publikowany wprawdzie z opóźnieniem, ale zawsze w tym samym układzie,

co daje dobry obraz zmian

podstawowych

danych społeczno-demograficznych

Miasta.

Warto również

zwrócić uwagę,

że analogiczna

publikacja ukazuje

się również

dla województwa

(Portret województwa)

jak i w przypadku

naszego regionu

dla obszaru

metropolitalnego

(Górnośląsko –

Zagłębiowska

Metropolia.).

Publikacje ukazują

się pod hasłem

Statystyczne

Vademecum

Samorządowca. Publikowane w tym wydawnictwie są również m.in. informacje o stanie

finansów publicznych, gospodarce, pozyskiwaniu funduszy ze środków Unii Europejskiej

oraz dotyczące infrastruktury.

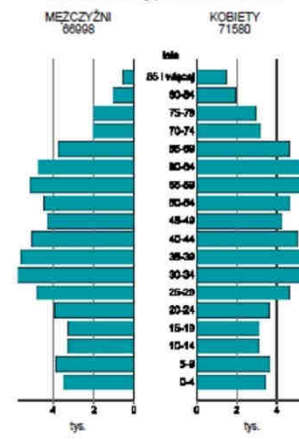


MIASTO RUDA ŚLĄSKA

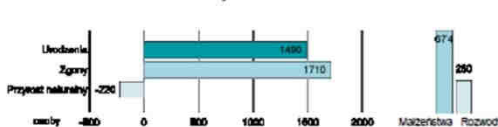
2017	Powierzchnia w km ²				78
	Gęstość zaludnienia w osobach na 1 km ²				1783
Wybrane dane statystyczne		2015	2016	2017	Województwo 2017
Ludność		139844	139125	138578	4548180
Ludność w wieku nieprodukcyjnym na 100 osób w wieku produkcyjnym		59,0	60,8	62,7	63,8
Urodzenia żywe na 1000 ludności		9,6	9,6	10,7	9,9
Zgony na 1000 ludności		12,3	11,3	12,3	11,3
Przyrost naturalny na 1000 ludności		-2,7	-1,7	-1,6	-1,4
Saldo migracji wewnętrznych i zagranicznych na pobyt stały na 1000 ludności		-4,2*	-3,4	-3,2	-0,9
Dochody ogółem budżetu miasta na 1 mieszkańca w zł		4159	4932	5052	5317
Wydatki ogółem budżetu miasta na 1 mieszkańca w zł		4332	4945	5354	5331
Turyistyczne obiekty noclegowe ^b		7	5	5	645
Mieszkania oddane do użytkowania na 10 tys. ludności		18	12	19	27
Drogi publiczne o twardej nawierzchni (powiatowe i gminne) na 100 km ² w km		289,5	291,7	292,2	154,7
Podmioty gospodarki narodowej w rejestrze REGON na 10 tys. ludności w wieku produkcyjnym		1108	1134	1163	1682
Pracujący na 1000 ludności		238	235	227	270
Udział bezrobotnych zarejestrowanych poniżej 25 roku życia w liczbie bezrobotnych ogółem w %		15,1	14,0	12,5	10,4
Stopa bezrobocia rejestrowanego w %		6,8	5,3	4,1	5,1

LUDNOŚĆ

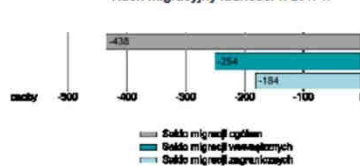
Ludność według płci i wieku w 2017 r.



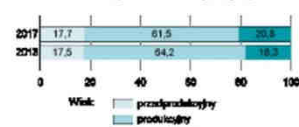
Ruch naturalny ludności w 2017 r.




Ruch migracyjny ludności w 2017 r.



Ludność według ekonomicznych grup wieku



Współczynniki obciążenia demograficznego



* W przypadku migracji zagranicznych dane dotyczą 2014 r. ^b Dane dotyczą obiektów posiadających 10 i więcej miejsc noclegowych. ^c Bez podmiotów gospodarczych o liczbie pracujących do 9 osób oraz gospodarstw indywidualnych w rolnictwie.

2018



Budżet jednostki samorządu terytorialnego jest rocznym planem dochodów i wydatków oraz przychodów i rozchodów tej jednostki. To właśnie uchwała budżetowa ostatecznie rozstrzyga, jakie przedsięwzięcia będą realizowane i jakie środki będą przeznaczone na ich realizację. Stąd sprawozdanie z realizacji budżetu (również w układzie zadaniowym, czyli tzw. budżet zadaniowy) jest podstawowym źródłem informacji o realizacji Strategii. Dokumenty te stanowią również najważniejsze narzędzie realizacji Strategii.

Sprawozdanie roczne z wykonania budżetu miasta na prawach powiatu za 2018 rok, sprawozdanie o stopniu zaawansowania realizacji Wieloletniej Prognozy Finansowej na lata 2018-2041, sprawozdanie roczne z wykonania planu finansowego samodzielnych publicznych zakładów opieki zdrowotnej i samorządowych instytucji kultury za 2018 rok oraz informacja o stanie mienia miasta Ruda Śląska za 2018 rok jest publikowane na stronach Biuletynu Informacji Publicznej w > Menu przedmiotowe > Majątek, budżet, finanse i podatki > Budżet > Budżet na 2018 r. > Wykonanie budżetu miasta za 2018 r.

<https://rudaslaska.bip.info.pl/dokument.php?idok=61693&idmp=3409&r=r>

Sprawozdanie podaje:

Faktyczne wykonanie planu dochodów, wydatków, przychodów oraz rozchodów na dzień 31 grudnia 2018 r. wyniosło

odpowiednio:

Po stronie dochodów budżetowych w wysokości 770.390.352,25 zł, (tj. 99,41 % planu) w tym:

- dochody bieżące w kwocie 707.126.596,30 zł, (tj. 100,03 % planu)
- dochody majątkowe w kwocie 63.263.755,95 zł, (tj. 92,98 % planu).

Po stronie wydatków budżetowych w kwocie 798.768.462,91 zł, (tj. 96,88 % planu) w tym:

- wydatki bieżące w kwocie 664.845.304,62 zł, (tj. 98,31 % planu)
- wydatki majątkowe w kwocie 133.923.158,29 zł, (tj. 90,35 % planu).

2018

O rozwoju Miasta świadczą dochody mieszkańców, stąd przedstawia się informacje o dochodach i podatkach

Informacja Urzędu Skarbowego w Rudzie Śląskiej

Formularz	Rok	Podstawa opodatkowania	Podatek należny	Liczba podatników
PIT-28	2013	67 508 948	4 167 721	1 531
PIT-28	2014	70 026 405	4 513 849	1 543
PIT-28	2015	74 486 967	4 782 551	1 609
PIT-28	2016	76 432 335	5 022 352	1 682
PIT-28	2017	91 312 340	6 133 394	1 832
PIT-36 (I)	2013	159 099 590	18 444 313	8 119
PIT-36 (II)	2013	37 183 060	8 427 642	416
Razem PIT 36	2013	196 282 650	26 871 955	8 535
PIT-36 (I)	2014	166 787 641	19 933 379	8 233
PIT-36 (II)	2014	36 910 406	8 123 733	421
Razem PIT 36	2014	203 698 047	28 057 112	8 654
PIT-36 (I)	2015	224 620 296	26 603 209	10 546
PIT-36 (II)	2015	41 491 135	8 527 589	496
Razem PIT 36	2015	266 111 431	35 130 798	11 042
PIT-36(I)	2016	196 425 951	22 639 277	8 970
PIT-36(II)	2016	46 732 398	9 647 165	567
Razem PIT 36	2016	243 158 349	32 286 442	9 537
PIT-36 (I)	2017	194 087 046	2 224 325	8 652
PIT-36 (II)	2017	52 156 188	11 213 415	608
Razem PIT-36	2017	246 243 234	13 437 740	9 260
PIT-36L	2013	184 442 331	32 768 764	965
PIT-36L	2014	203 890 944	36 267 667	984
PIT-36L	2015	219 155 031	38 864 233	1 030
PIT 36L	2016	216 108 394	38 013 654	1 098
PIT 36L	2017	250 464 802	44 152 380	1 185
PIT-37 (I)	2013	1 388 243 878	163 001 517	70 759
PIT-37 (II)	2013	99 329 007	19 341 791	1 128
Razem PIT-37	2013	1 487 572 885	182 343 308	71 887
PIT-37 (I)	2014	1 406 991 009	164 907 915	70 310
PIT-37 (II)	2014	96 331 013	18 692 971	1 136
Razem PIT-37	2014	1 503 322 022	183 600 886	71 446

2018

Strategia Rozwoju Miasta – informacja z realizacji



Formularz	Rok	Podstawa opodatkowania	Podatek należny	Liczba podatników
PIT-37 (I)	2015	1 405 574 366	164 401 319	67 835
PIT-37 (II)	2015	107 356 789	20 626 376	1 285
Razem PIT-37	2015	1 512 931 155	185 027 695	69 120
PIT-37(I)	2016	1 667 496 800	209 072 620	68 811
PIT-37(II)	2016	128 482 985	25 118 801	1 566
Razem PIT-37	2016	1 795 979 785	234 191 421	70 377
PIT-37(I)	2017	1 550 870 931	181 593 602	67 795
PIT-37(II)	2017	143 449 643	27 638 868	1 697
Razem PIT-37	2017	1 694 320 574	209 232 470	69 492
PIT-38	2013	6 826 463	1 293 042	1 011
PIT-38	2014	3 735 311	708 825	884
PIT-38	2015	3 470 437	659 096	799
PIT-38	2016	4 906 583	931 790	770
PIT-38	2017	6 722 963	1 274 569	876
PIT-39	2013	6 184 175	1 174 997	461
PIT-39	2014	5 001 681	950 325	400
PIT-39	2015	3 902 687	741 516	403
PIT-39	2016	5 359 645	1 018 340	396
PIT-39	2017	4 504 735	856 489	448
PIT-40 (I)	2013	28 916 378	2 591 513	803
PIT-40 (II)	2013	1 939 650	249 378	18
Razem PIT-40	2013	30 856 028	2 840 891	821
PIT-40 (I)	2014	30 073 066	2 702 152	822
PIT-40 (II)	2014	2 761 486	388 122	23
Razem PIT-40	2014	32 834 552	3 090 274	845
PIT-40 (I)	2015	29 735 033	2 667 736	787
PIT-40 (II)	2015	2 747 773	370 095	24
Razem PIT-40	2015	32 482 806	3 037 831	811
PIT-40(I)	2016	29 880 829	2 710 150	760
PIT-40(II)	2016	2 817 038	396 936	24
Razem PIT-40	2016	32 697 867	3 107 086	784
PIT-40 (I)	2017	Brak danych	Brak danych	Brak danych
PIT-40 (II)	2017	Brak danych	Brak danych	Brak danych

2018

Formularz	Rok	Podstawa opodatkowania	Podatek należny	Liczba podatników
Razem PIT-40	2017	Brak danych	Brak danych	Brak danych
PIT-40A (I)	2013	514 753 973	42 347 249	18 802
PIT-40A (II)	2013	264 809	33 133	3
Razem PIT-40A (II)	2013	515 018 782	42 380 382	18 805
PIT-40A (I)	2014	520 808 447	43 144 273	18 505
PIT-40A (II)	2014	292 292	33 291	3
Razem PIT-40A (II)	2014	521 100 739	43 177 564	18 508
PIT-40A (I)	2015	515 423 332	42 854 390	18 043
PIT-40A (II)	2015	181 723	19 008	2
Razem PIT-40A (II)	2015	515 605 055	42 873 398	18 045
PIT40A(I)	2016	BRAK DANYCH	BRAK DANYCH	BRAK DANYCH
PIT40A(II)	2016	BRAK DANYCH	BRAK DANYCH	BRAK DANYCH
Razem PIT-40A (II)	2016	-	-	-
PIT40A(I)	2017	583 890 333	48 763 779	19 526
PIT40A(II)	2017	3 950 883	422 965	43
Razem PIT-40A (II)	2017	587 841 216	49 186 744	19 569
CIT-8	2013	34 534 940	6 561 168	808
CIT-8	2014	34 743 649	6 601 311	847
CIT-8	2015	26 661 747	5 065 709	800
CIT-8	2016	25 012 480	4 752 377	847
CIT-8	2017	35 723 149	6 271 535	925

2018

Strategia Rozwoju Miasta – informacja z realizacji

PIT 36

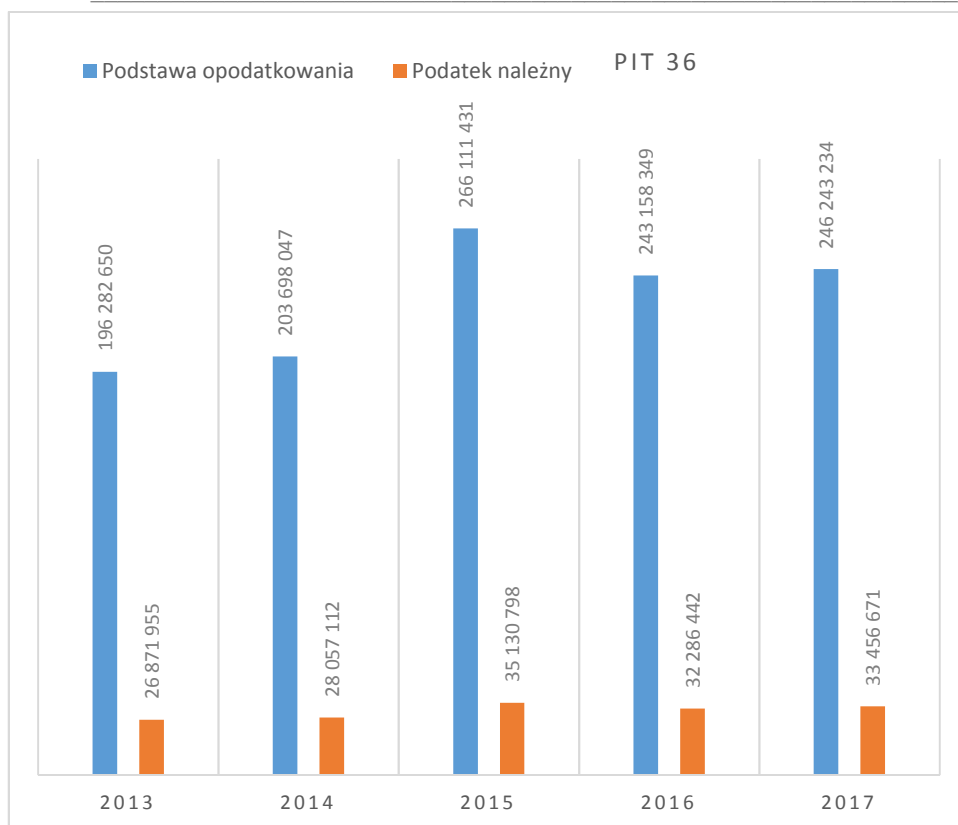
Zeznanie o wysokości osiągniętego dochodu (poniesionej straty) przeznaczony dla podatników, do których ma zastosowanie art. 45 ust. 1 ustawy z dnia 26 lipca 1991 r. o podatku dochodowym od os. fiz., a osiągnięte przez nich dochody (poniesione straty) oraz dokonane odliczenia nie mieszczą się w zakresie zeznania PIT - 37.

Formularz PIT-36 przeznaczony jest dla m.in. osób prowadzących pozarolniczą działalność gospodarczą opodatkowaną na ogólnych zasadach przy zastosowaniu skali podatkowej i działy specjalne produkcji rolnej opodatkowane na ogólnych zasadach przy zastosowaniu skali podatkowej.

Formularz	Rok	Podstawa opodatkowania	Podatek należny	Liczba podatników
PIT-36 (I)	2013	159 099 590	18 444 313	8 119
PIT-36 (II)	2013	37 183 060	8 427 642	416
Razem PIT 36	2013	196 282 650	26 871 955	8 535
PIT-36 (I)	2014	166 787 641	19 933 379	8 233
PIT-36 (II)	2014	36 910 406	8 123 733	421
Razem PIT 36	2014	203 698 047	28 057 112	8 654
PIT-36 (I)	2015	224 620 296	26 603 209	10 546
PIT-36 (II)	2015	41 491 135	8 527 589	496
Razem PIT 36	2015	266 111 431	35 130 798	11 042
PIT-36(I)	2016	196 425 951	22 639 277	8 970
PIT-36(II)	2016	46 732 398	9 647 165	567
Razem PIT 36	2016	243 158 349	32 286 442	9 537
PIT-36 (I)	2017	194 087 046	22 243 256	8 652
PIT-36 (II)	2017	52 156 188	11 213 415	608
Razem PIT-36	2017	246 243 234	33 456 671	9 260

Źródło: Urząd Skarbowy w Rudzie Śląskiej

2018



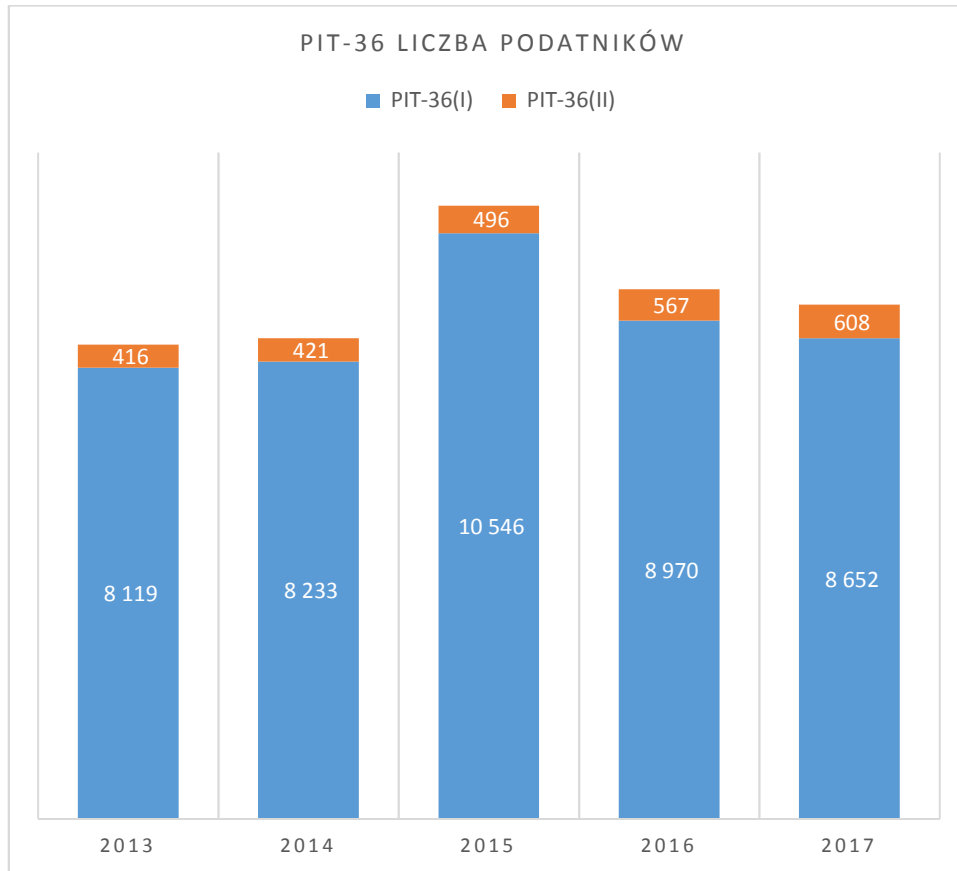
Od 2013 roku zarówno podstawa, jak i podatek należny systematycznie rosły z wyjątkiem 2015 r., w którym wartości te były wyraźnie większe zarówno w stosunku do lat ubiegłych, jak i do 2016 i 2017 r.

Liczba podatników					
	2013	2014	2015	2016	2017
PIT-36(I)	8 119	8 233	10 546	8 970	8 652
PIT-36(II)	416	421	496	567	608
Razem PIT 36	8 535	8 654	11 042	9 537	9 260

Źródło: Urząd Skarbowy w Rudzie Śląskiej

Podobnie sytuacja wyglądała, jeżeli chodzi o liczbę podatników, która nie licząc szczególnego 2015 r. systematycznie rosła. Interesującym trendem jest wzrost podatników z tzw. drugiej grupy opodatkowania, czyli mających wyższe dochody. W tym wypadku 2015 rok nie był wyjątkowy. Różnica pomiędzy 2017, a 2013 wynosi 192 podatników, jednakże różnice pomiędzy poszczególnymi latami nie były duże i wynosiły odpowiednio: 5, 75, 71, 41 podatników.

2018



PIT 37

Zeznanie o wysokości osiągniętego dochodu (poniesionej straty) przeznaczony dla podatników uzyskujących wyłącznie przychody za pośrednictwem płatnika na terytorium kraju, nie prowadzili działalności gospodarczej, nie są obowiązani doliczyć do uzyskanych dochodów małoletnich dzieci, nie obniżają dochodów o straty z lat ubiegłych.

Formularz PIT-37 przeznaczony jest dla m.in. osób, które osiągają dochód z tzw. pracy najemnej, emerytura lub renta.

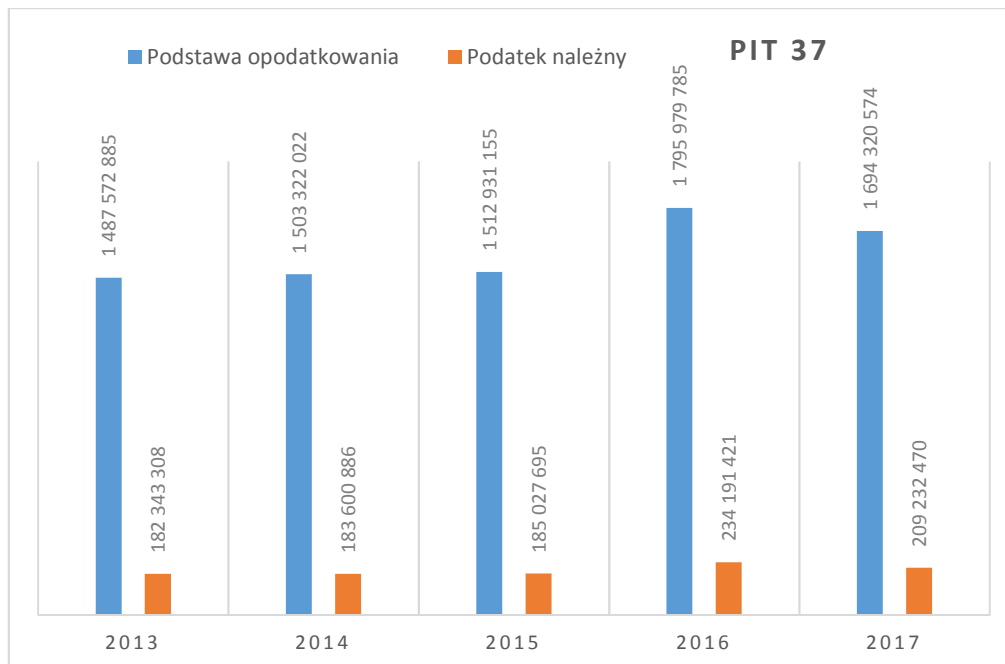
2018

Strategia Rozwoju Miasta – informacja z realizacji

PIT 37

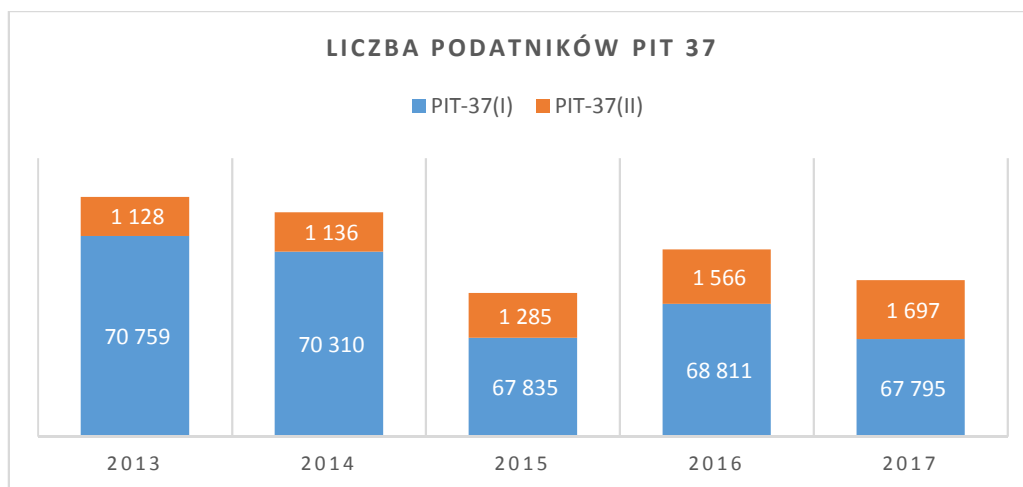
Formularz	Rok	Podstawa opodatkowania	Podatek należny	Liczba podatników
PIT-37 (I)	2013	1 388 243 878	163 001 517	70 759
PIT-37 (II)	2013	99 329 007	19 341 791	1 128
Razem PIT-37	2013	1 487 572 885	182 343 308	71 887
PIT-37 (I)	2014	1 406 991 009	164 907 915	70 310
PIT-37 (II)	2014	96 331 013	18 692 971	1 136
Razem PIT-37	2014	1 503 322 022	183 600 886	71 446
PIT-37 (I)	2015	1 405 574 366	164 401 319	67 835
PIT-37 (II)	2015	107 356 789	20 626 376	1 285
Razem PIT-37	2015	1 512 931 155	185 027 695	69 120
PIT-37(I)	2016	1 667 496 800	209 072 620	68 811
PIT-37(II)	2016	128 482 985	25 118 801	1 566
Razem PIT-37	2016	1 795 979 785	234 191 421	70 377
PIT-37(I)	2017	1 550 870 931	181 593 602	67 795
PIT-37(II)	2017	143 449 643	27 638 868	1 697
Razem PIT-37	2017	1 694 320 574	209 232 470	69 492

Źródło: Urząd Skarbowy w Rudzie Śląskiej



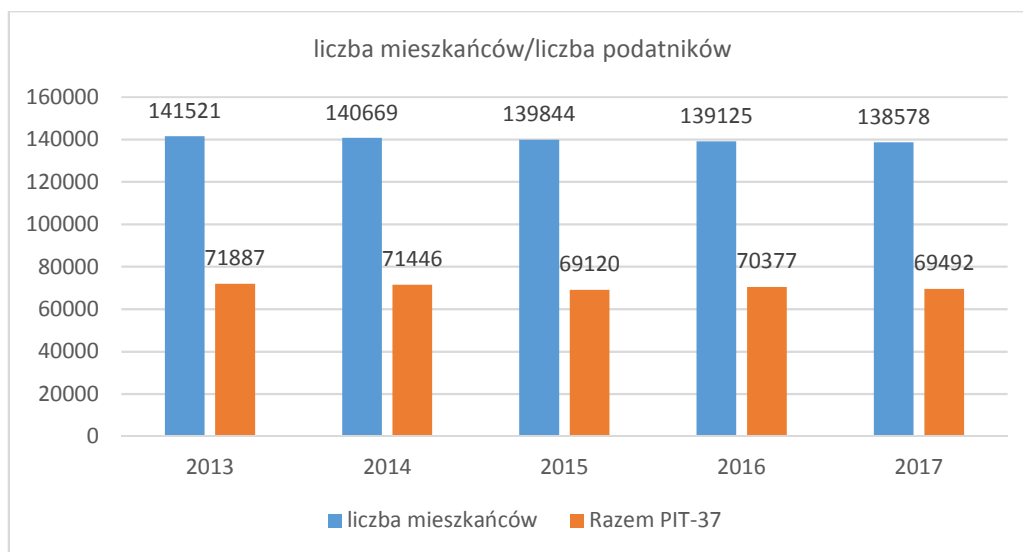
2018

Należny podatek wynikający z deklaracji PIT 37, był w 2017 r. nieco niższy niż w roku poprzednim, jednakże był wyższy niż w 2015 r. i latach poprzednich.




Zmniejsza się liczba podatników patrząc na różnice pomiędzy 2017 a, 2013 r., co koreluje ze zmianami demograficznymi i spadkiem liczby ludności w mieście.

Generalnie podatników tego podatku jest około 50% mieszkańców.



Warto zwrócić uwagę na systematyczny wzrost mieszkańców płacących wyższe podatki, a więc zamożniejszych.



III. Informacje o realizacji celów strategicznych i operacyjnych

1. Cel strategiczny I

Ruda Śląska nowoczesnym, atrakcyjnym i przyjaznym miejscem do życia i rozwoju, miastem o zintegrowanej przestrzeni społecznej

Kluczowe wskaźniki celu strategicznego	
Udział pracujących w liczbie osób w wieku produkcyjnym	22,7 %
Liczba uczestników konsultacji społecznych	1526
Liczba projektów zgłoszonych do budżetu partycypacyjnego	58
Przeciętna powierzchnia mieszkania	23,2 m ²
Liczba mieszkań oddanych do użytku	260
Wyposażenie mieszkań w dostęp do”	53 972
łazienki	53 660
ubikacji	45 748
CO	3 407
Liczba imprez organizowanych w Mieście	3 407

Zbiór wskaźników zaproponowanych w Tabeli 5. Wskaźniki do monitoringu realizacji celów operacyjnych Strategii Rozwoju Miasta Ruda Śląska do 2030 r.- aktualizacja 2018 rok

2018

Kluczowe wskaźniki celu strategicznego	Źródła	
Udział pracujących w liczbie osób w wieku produkcyjnym	BDL podgrupa: Pracujący w gminach wg płci; Ludność w wieku przedprodukcyjnym (17 lat i mniej), produkcyjnym i poprodukcyjnym wg płci	22,7
Liczba uczestników konsultacji społecznych	Dane Urzędu Miasta	1526
Liczba projektów zgłoszonych do budżetu partycypacyjnego	BIP, zakładka konsultacje społeczne	58
Przeciętna powierzchnia mieszkania	BDL Podgrupa: Zasoby mieszkaniowe - wskaźniki	23,2
Liczba mieszkań oddanych do użytku	BDL Podgrupa: Mieszkania oddane do użytkowania (według definicji obowiązujących od 2018 r. dane kwartalne)	260
Wyposażenie mieszkań w dostęp do łazienki	Podgrupa: Mieszkania wyposażone w instalacje techniczno-sanitarne	53 972
ubikacji		53 660
		45 748
Liczba imprez organizowanych w Mieście	Budżet zadaniowy	3 407

Udział pracujących w liczbie osób w wieku produkcyjnym				
Liczba osób	2010	2015	2016	2017
Ogółem	143 566	139 844	139 125	138 578
<i>Wiek produkcyjny</i>	93 938	87 944	86 605	85 180
Pracujący	34 159	33 238	32 693	31 455
% ludności ogółem				
Ogółem	100,00%	100,00%	100,00%	100,00%
<i>Wiek produkcyjny</i>	65,43%	62,89%	62,25%	61,47%
Pracujący	23,79%	23,77%	23,50%	22,70%
% pracujących do wieku produkcyjnego	36,36%	37,79%	37,75%	36,93%

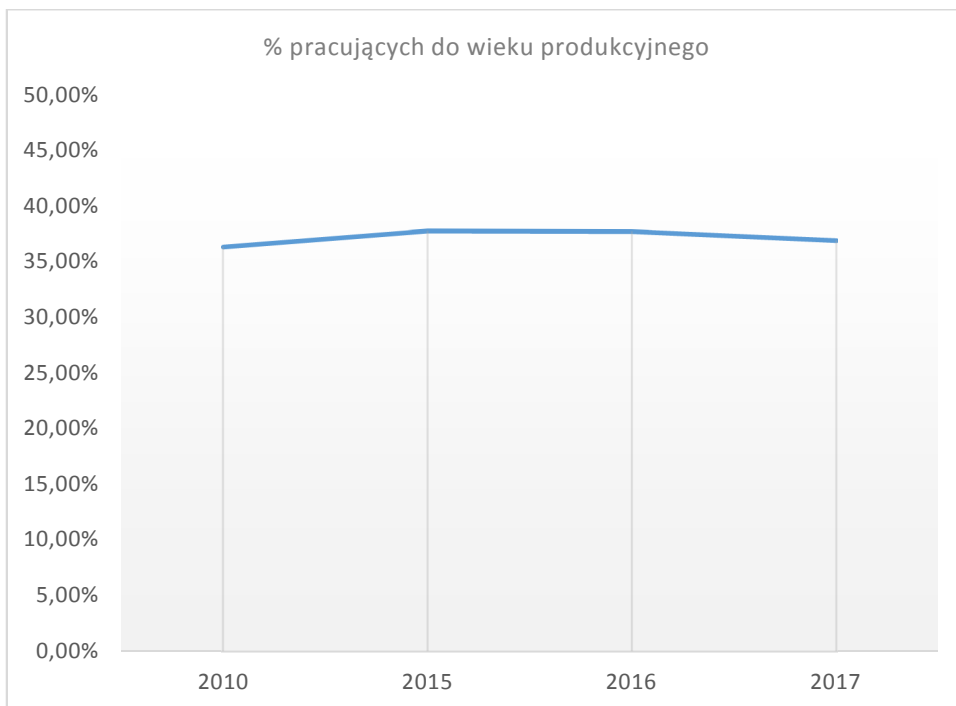
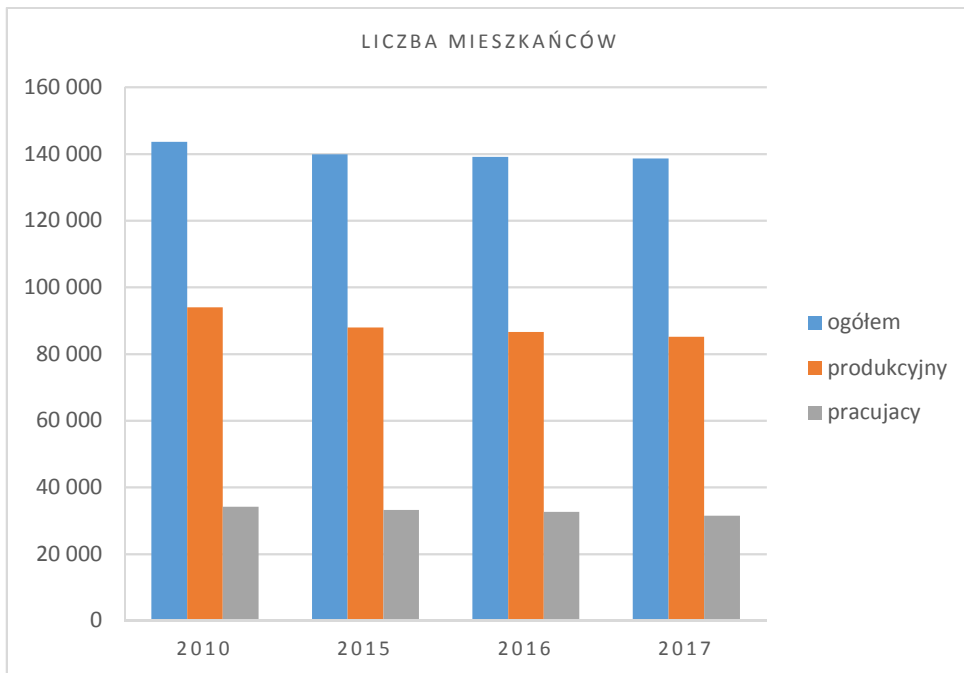
Źródło: Opracowanie własne na podstawie Bank Danych Lokalnych Głównego Urzędu Statystycznego; podgrupa: Pracujący w gminach wg płci; Ludność w wieku przedprodukcyjnym (17 lat i mniej), produkcyjnym i poprodukcyjnym wg płci

Przez ludność w wieku produkcyjnym rozumie się ludność w wieku zdolności do pracy. Dla mężczyzn przyjęto wiek 18-64 lata, dla kobiet - 18-59 la

Bez pracujących w jednostkach budżetowych działających w zakresie obrony narodowej i bezpieczeństwa publicznego, osób pracujących w gospodarstwach indywidualnych w rolnictwie, duchownych oraz pracujących w organizacjach, fundacjach i związkach, bez zakładów osób fizycznych prowadzących działalność gospodarczą o liczbie pracujących do 9 osób (dla 1999 r.); bez podmiotów gospodarczych o liczbie pracujących do 9 osób (od 2000 r.).

2018

Strategia Rozwoju Miasta – informacja z realizacji



Źródło: Bank Danych Lokalnych Głównego Urzędu Statystycznego;
podgrupa: Pracujący w gminach wg płci; Ludność w wieku przedprodukcyjnym

2018

Strategia Rozwoju Miasta – informacja z realizacji

Liczba projektów zgłoszonych do budżetu partycypacyjnego

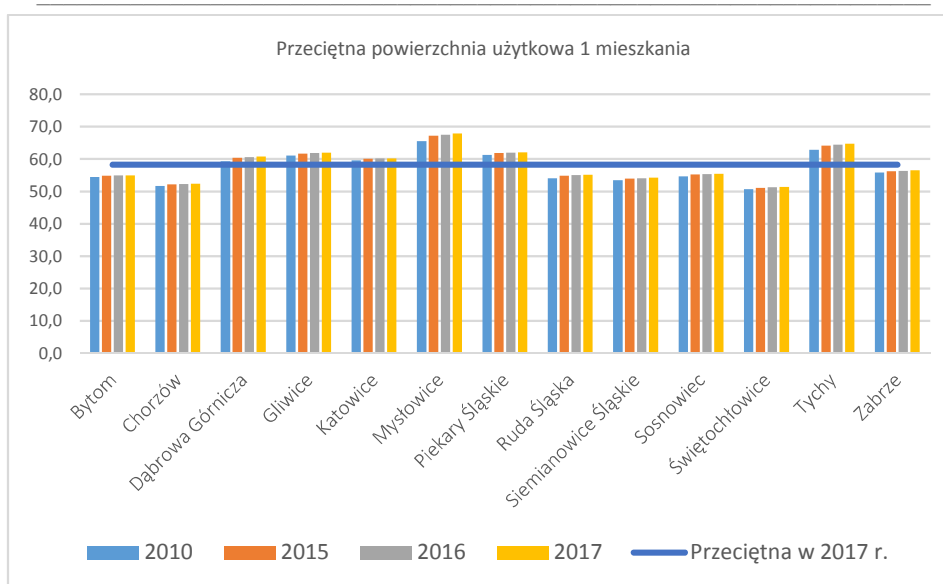
	2014	2015	2016	2017	2018
Liczba zgłoszonych projektów	95	44	66	49	58
Frekwencja podczas głosowania	3 438 osób	4 013 osób	6 172 osoby	6 441 osób	3 894 osoby
Źródło: Biuletyn Informacji Publicznej, zakładka konsultacje społeczne					

Przeciętna powierzchnia mieszkania

Nazwa	Przeciętna powierzchnia użytkowa 1 mieszkania	Przeciętna powierzchnia użytkowa mieszkania na 1 osobę
-------	---	--

	2010	2015	2016	2017		2010	2015	2016	2017
	[m2]	[m2]	[m2]	[m2]		[m2]	[m2]	[m2]	[m2]
Powiat m. Bytom	54,4	54,8	54,9	54,9		22,4	23,5	23,7	24,0
Powiat m. Chorzów	51,6	52,1	52,2	52,3		23,9	25,0	25,2	25,5
Powiat m. Dąbrowa Górnicza	59,3	60,3	60,5	60,7		23,0	24,4	24,8	25,1
Powiat m. Gliwice	61,0	61,6	61,8	61,9		25,1	26,3	26,6	26,9
Powiat m. Katowice	59,6	60,0	60,1	60,1		26,3	28,2	28,7	29,3
Powiat m. Mysłowice	65,5	67,2	67,5	67,9		23,9	25,4	25,8	26,1
Powiat m. Piekary Śląskie	61,2	61,8	61,9	62,0		23,2	24,3	24,5	24,7
Powiat m. Ruda Śląska	54,0	54,8	55,0	55,1		21,5	22,7	23,0	23,2
Powiat m. Siemianowice Śląskie	53,4	53,9	54,0	54,2		23,3	24,5	24,7	24,9
Powiat m. Sosnowiec	54,6	55,2	55,3	55,4		22,8	24,4	24,6	25,0
Powiat m. Świętochłowice	50,7	51,1	51,2	51,3		21,3	22,6	22,9	23,1
Powiat m. Tychy	62,8	64,1	64,4	64,7		23,2	24,7	24,9	25,3
Powiat m. Zabrze	55,8	56,2	56,3	56,5		21,3	22,3	22,5	22,8
Źródło: Bank Danych Lokalnych Głównego Urzędu Statystycznego, Podgrupa: Zasoby mieszkaniowe - wskaźniki									

2018



Liczba mieszkań oddanych do użytku

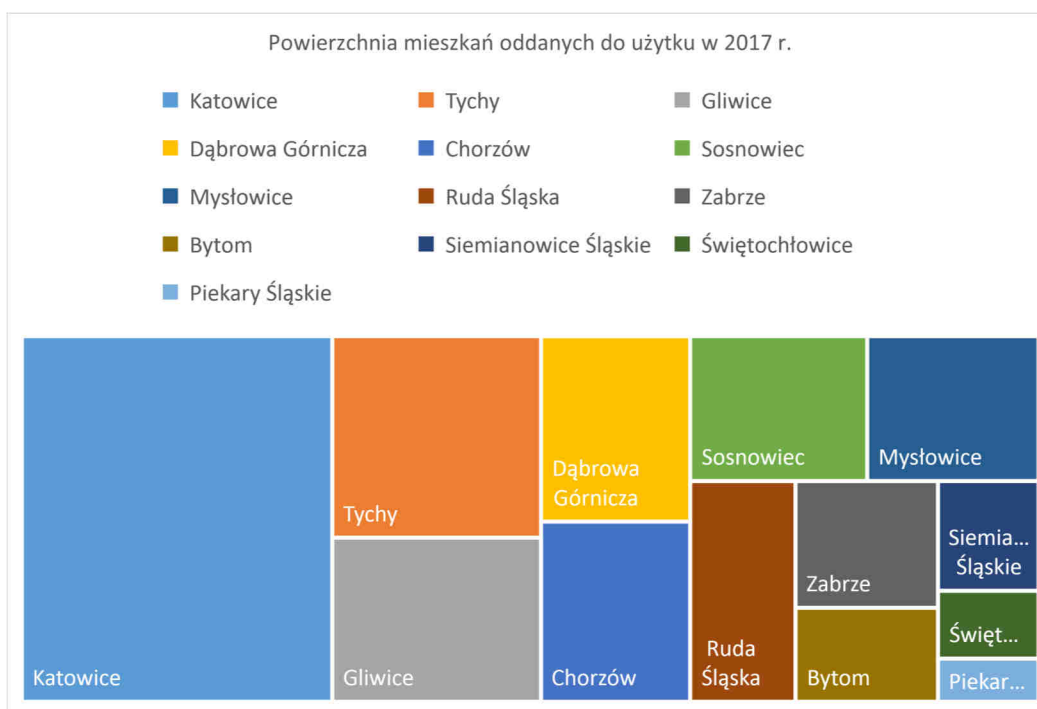
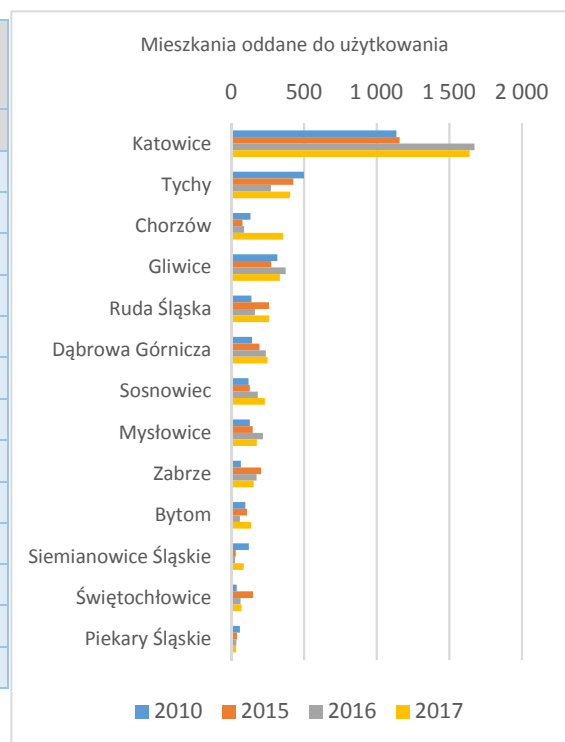
	Mieszkania				Izby				Mieszkania			
	2010	2015	2016	2017	2010	2015	2016	2017	2010	2015	2016	2017
	[-]	[-]	[-]	[-]	[-]	[-]	[-]	[-]	[m2]	[m2]	[m2]	[m2]
Bytom	97	108	60	136	-	552	314	514	7 517	13 579	8 120	12 466
Chorzów	132	78	89	357	-	364	346	1 212	10 942	9 772	8 950	25 053
Dąbrowa Górnicza	144	193	239	250	-	1 033	1 030	1 024	20 434	26 535	25 399	25 971
Gliwice	318	276	374	335	-	1 239	1 496	1 304	35 802	32 514	36 326	31 884
Katowice	1 137	1 159	1 675	1 642	-	3 425	4 807	4 754	89 923	73 225	110 489	106 252
Mysłowice	128	147	218	176	-	676	929	835	20 509	20 364	24 751	23 359
Piekary Śląskie	59	39	36	34	-	205	162	176	6 823	5 745	4 933	4 028
Ruda Śląska	138	259	164	260	-	1 094	881	940	16 648	27 222	22 080	21 696
Siemianowice Śląskie	122	31	27	86	-	148	142	417	10 989	4 490	4 817	10 275
Sosnowiec	119	128	182	232	-	664	823	988	17 053	15 614	20 605	24 116
Świętochłowice	38	150	63	71	-	649	287	316	4 603	10 435	5 211	6 378
Tychy	501	428	273	406	-	1 480	1 300	1 662	50 523	36 446	32 723	39 452
Zabrze	67	205	173	155	-	784	772	745	8 640	19 114	18 127	16 838

Źródło: Bank Danych Lokalnych Głównego Urzędu Statystycznego, Podgrupa: Mieszkania oddane do użytkowania (według definicji obowiązujących od 2018 r. dane kwartalne)

2018

Mieszkania oddane do użytkowania, miasta uszeregowane wg. liczby mieszkań oddanych w 2017 r.

	2010	2015	2016	2017
Katowice	1 137	1 159	1 675	1 642
Tychy	501	428	273	406
Chorzów	132	78	89	357
Gliwice	318	276	374	335
Ruda Śląska	138	259	164	260
Dąbrowa Górnicza	144	193	239	250
Sosnowiec	119	128	182	232
Mysłowice	128	147	218	176
Zabrze	67	205	173	155
Bytom	97	108	60	136
Siemianowice Śląskie	122	31	27	86
Świętochłowice	38	150	63	71
Piekary Śląskie	59	39	36	34



Źródło: Bank Danych Lokalnych Głównego Urzędu Statystycznego, Podgrupa: Mieszkania oddane do użytkowania (według definicji obowiązujących od 2018 r. dane kwartalne)

2018

Strategia Rozwoju Miasta – informacja z realizacji

Wyposażenie mieszkań w dostęp do łazienki i ubikacji oraz CO

	2010	2015	2016	2017
Wodociąg	56 933	57 761	57 894	58 135
Ustęp spłukiwany	52 717	53 587	53 724	53 972
Łazienka	52 403	53 271	53 412	53 660
Centralne ogrzewanie	43 937	44 994	45 498	45 748
Gaz sieciowy	40 040	40 473	40 555	40 930

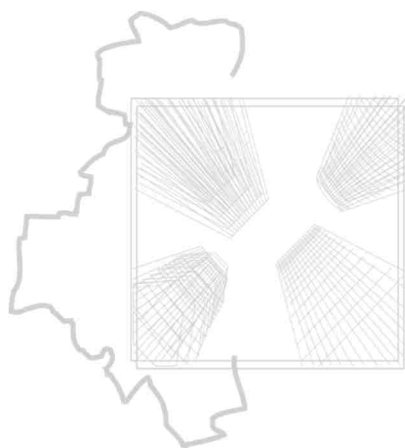
Źródło: Bank Danych Lokalnych Głównego Urzędu Statystycznego, Podgrupa: Mieszkania wyposażone w instalacje techniczno-sanitarne

Liczba imprez organizowanych w Mieście

Kulturalne:	3287
Sportowe:	120
Razem:	3407

Na podstawie budżetu zadaniowego, dane Miejska Biblioteka Publiczna w Rudzie Śląskiej, Miejskie Centrum Kultury w Rudzie Śląskiej, Dom Kultury w Rudzie Śląskiej, Muzeum Miejskie w Rudzie Śląskiej, Urząd Miasta (Wydział Kultury), Miejski Ośrodek Sportu i Rekreacji w Rudzie Śląskiej. Katalog nie wyczerpuje wszystkich wydarzeń w mieście, nie ma systemu umożliwiającego katalogowanie wszystkich wydarzeń organizowanych również przez podmioty niepubliczne.

Liczba imprez organizowanych w Mieście /Ruda Śląska/ GUS 418



2018

Strategia Rozwoju Miasta – informacja z realizacji

Cel operacyjny:

1.1. Optymalna opieka medyczna dla mieszkańców Miasta

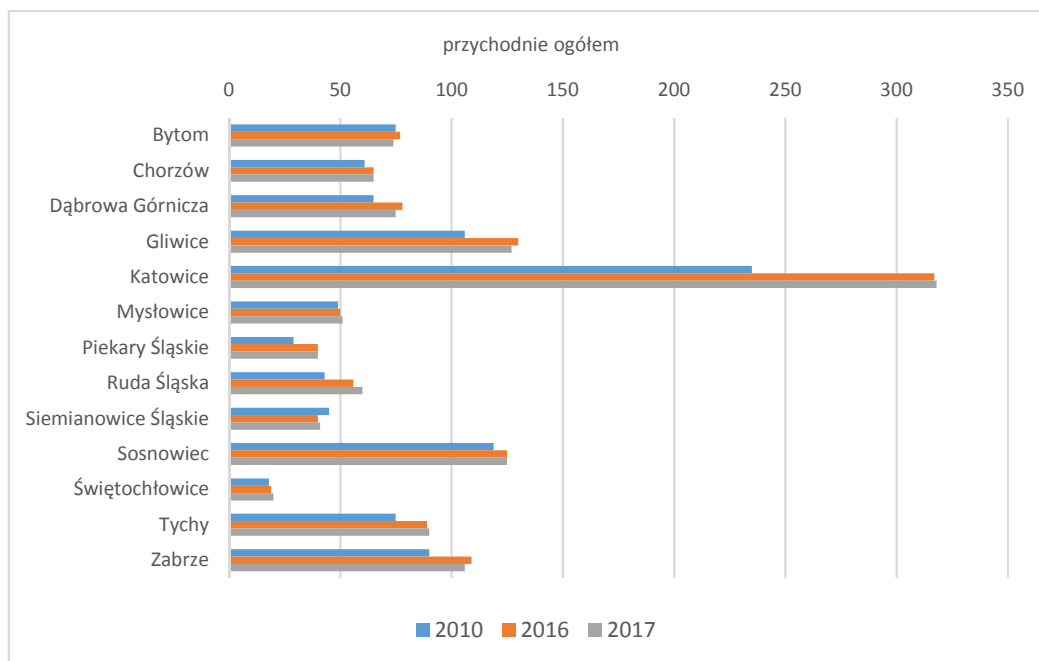
- 1.1.1. Prowadzenie szeroko rozumianej profilaktyki.
- 1.1.2. Zapewnienie odpowiednich warunków dla świadczenia usług zdrowotnych przez publiczne zakłady opieki zdrowotnej.
- 1.1.3. Wspieranie rozwoju szpitala miejskiego.
- 1.1.4. Zapewnienie specjalistycznej opieki medycznej dla seniorów.
- 1.1.5. Wspieranie działań na rzecz opieki nad osobami terminalnie chorymi oraz wymagającymi opieki długoterminowej.
- 1.1.6. Utworzenie Centrum Zdrowia Psychicznego.

Dział 851 – Ochrona zdrowia wydatki	8 486 829,93 zł.
Dział 851 – Ochrona zdrowia wydatki majątkowe	2 524 000,00 zł
Rozdział 85154 Przeciwdziałanie alkoholizmowi	643 772,44 zł
Rozdział 85153 Zwalczanie narkomanii	60 000,00 zł
Liczba programów profilaktycznych i promocji zdrowia (z udziałem funduszy miejskich)	14
Wartość programów profilaktyki i promocji zdrowia	881 504,00 zł
Zakładana liczba beneficjentów programów profilaktycznych i promocji zdrowia (z udziałem funduszy miejskich)	ok. 12 000 osób
Programy wsparcia i projekty wsparcia nad osobami terminalnie chorymi oraz wymagającymi opieki długoterminowej	1
Profilaktyką zajmują się również Państwowy Powiatowy Inspektor Sanitarny w Rudzie Śląskiej realizując działania w zakresie oświatowo - zdrowotnej współpracując w miejskich programach i realizując swoje projekty w 2018 r.:	
Interwencje programowe krajowe realizowane w 2018 roku	5
Interwencje programowe wojewódzkie realizowane w 2018 roku	5
Interwencje nieprogramowe realizowane w 2018 roku	12
Przedsięwzięcia ponadplanowe realizowane w 2018 roku	9

2018

Strategia Rozwoju Miasta – informacja z realizacji

Nazwa	Przychodnie ogółem			Przychodnie na 10 tys. ludności		
	2010	2016	2017	2010	2016	2017
	[ob.]	[ob.]	[ob.]	[ob.]	[ob.]	[ob.]
Bytom	75	77	74	4	5	4
Chorzów	61	65	65	5	6	6
Dąbrowa Górnicza	65	78	75	5	6	6
Gliwice	106	130	127	6	7	7
Katowice	235	317	318	8	11	11
Mysłowice	49	50	51	6	7	7
Piekary Śląskie	29	40	40	5	7	7
Ruda Śląska	43	56	60	3	4	4
Siemianowice Śląskie	45	40	41	6	6	6
Sosnowiec	119	125	125	5	6	6
Świętochłowice	18	19	20	3	4	4
Tychy	75	89	90	6	7	7
Zabrze	90	109	106	5	6	6

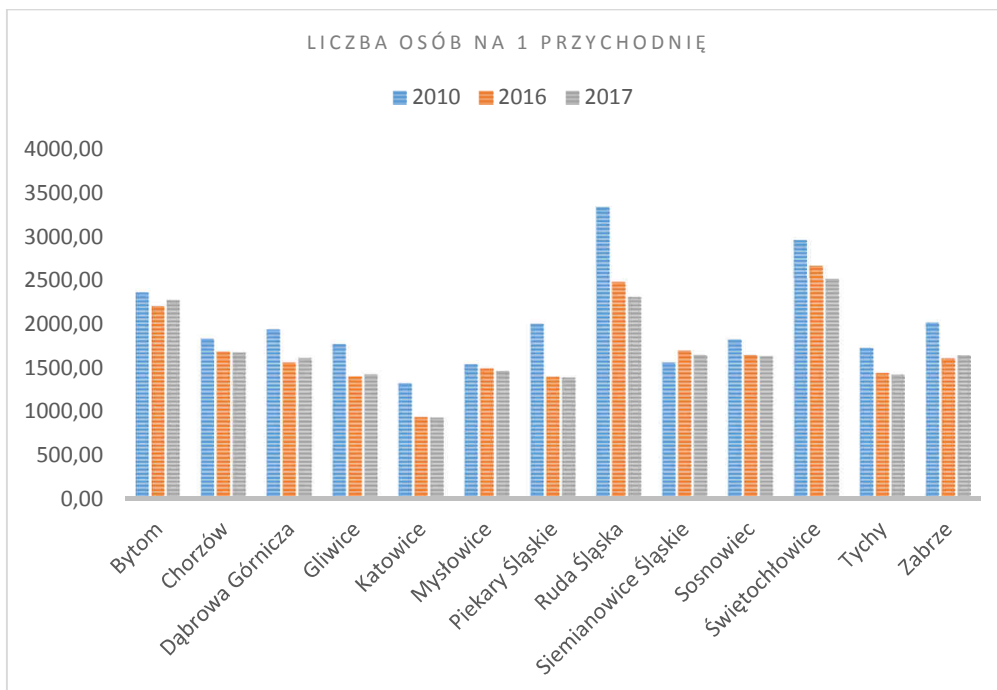


Źródło: Bank Danych Lokalnych Głównego Urzędu Statystycznego

2018

Strategia Rozwoju Miasta – informacja z realizacji

	Liczba osób na 1 przychodnię		
	2010	2016	2017
Bytom	2363,547	2202,818	2275,595
Chorzów	1833,492	1683,046	1677,246
Dąbrowa Górnicza	1939,677	1561,564	1614,947
Gliwice	1771,981	1401,2	1427,630
Katowice	1325,196	940,4132	931,6415
Mysłowice	1540,837	1491,84	1463,667
Piekary Śląskie	2000,759	1398,85	1391,300
Ruda Śląska	3338,744	2484,375	2309,633
Siemianowice Śląskie	1562,133	1697,625	1646,902
Sosnowiec	1823,202	1646,984	1632,104
Świętochłowice	2961,333	2665,474	2519,250
Tychy	1726,76	1442,146	1424,567
Zabrze	2015,544	1609,716	1644,802



Źródło: Bank Danych Lokalnych Głównego Urzędu Statystycznego, Podgrupa: Podmioty ambulatoryjne (stan w dniu 31 XII), analizy własne na podstawie Ludność wg płci (dane kwartalne)

2018

Strategia Rozwoju Miasta – informacja z realizacji

Wmieście funkcjonują następujące Samodzielne Publiczne Zakłady Opieki Zdrowotnej:

Przychodnia Specjalistyczna SP ZOZ

ul. Piotra Niedurnego 50d - Nowy Bytom

Poradnie

Poradnia Medycyny Rodzinnej

Gabinet pielęgniarstwa środowiskowej

Gabinet położnej środowiskowej

Poradnia Alergologiczna

Poradnia Diabetologiczna

Poradnia Dermatologiczna

Poradnia Endokrynologiczna

Poradnia Gastrologiczna

Poradnia Hematologiczna

Poradnia Kardiologiczna

Poradnia Kardiologiczna dla dzieci

Poradnia Nefrologiczna

Poradnia Neurologiczna

Poradnia Onkologiczna

Poradnia chorób płuc i gruźlicy dla dzieci

Poradnia chorób płuc i gruźlicy

Poradnia Reumatologiczna

Poradnia Medycyny Sportowej

Poradnia chorób piersi

Poradnia chirurgii onkologicznej

Poradnia chirurgii urazowo

Poradnia chirurgii urazowo - ortopedycznej dla dzieci

Poradnia preluksacyjna

Poradnia laryngologiczna

Poradnia foniatryczna

Poradnia urologiczna

Badania endoskopowe przewodu pokarmowego - gastroscopia

Badania endoskopowe przewodu pokarmowego - kolonoskopia

Poradnia zdrowia psychicznego

2018



Poradnia Medycyny Szkolnej SP ZOZ

ul. Radoszowska 163 – Kochłowice

Poradnia posiada kontrakt z NFZ w ramach podstawowej opieki zdrowotnej jako medycyna szkolna

Placówka obsługuje placówki szkolne na terenie Rudy Śląskiej

Poradnia Medycyny Szkolnej SP ZOZ podejmuje działania służące zachowaniu, ratowaniu, przywracaniu i poprawie zdrowia oraz inne działania medyczne, wynikające z procesu leczenia lub przepisów odrębnych, w szczególności związane z:

- a) badaniem lekarskim profilaktycznym,
- b) poradą lekarską,
- c) orzekaniem i opiniowaniem o stanie zdrowia ucznia,
- d) udzielaniem świadczeń profilaktycznych z uwzględnieniem środowiska nauki i zamieszkania,
- e) opieką na zdrowym uczniem,
- f) wykonywaniem i interpretowaniem badań przesiewowych,
- g) przygotowaniem powszechnych lekarskich badań uczniów i wykorzystanie wyników tych badań,
- h) opieką nad uczniami z problemami zdrowotnymi, szkolnymi i społecznymi,
- i) udzielaniem pomocy w nagłych zachorowaniach uczniów i pracowników szkoły,
- j) planowaniem i realizacją edukacji zdrowotnej uczniów, pracowników szkoły i rodziców,
- k) sprawowaniem kontroli warunków higieniczno-sanitarnych w środowisku szkolnym,
- l) organizacją i wykonywaniem szczepień ochronnych w zakresie profilaktyki I-rzędowej

Miejsca wykonywania usług pielęgniarskich w szkołach podstawowych (gabinet szkoły):

Szkoła Podstawowa nr 1 Ruda Śląska 9, ul. Hallera 12,

Szkoła Podstawowa nr 2 Ruda Śląska 5, ul. Gwarecka 2,

Szkoła Podstawowa nr 3 Ruda Śląska 1, ul. Norwida 10,

Szkoła Podstawowa nr 4 Ruda Śląska 9, ul. Tołstoja 1,

Szkoła Podstawowa nr 5 Ruda Śląska 8, ul. Niedurnego 125,

Szkoła Podstawowa nr 6 Ruda Śląska 4, ul. Bytomska 8,

Szkoła Podstawowa nr 7 Ruda Śląska 10, ul. 1go Maja 173,

Szkoła Podstawowa nr 8 Ruda Śląska 10, ul. Główna 1,

Szkoła Podstawowa nr 13 Ruda Śląska 11, ul. Ks. Niedzieli 61,

2018



Zespół Szkolno - Przedszkolny nr 3 Ruda Śląska 11, ul. Główna 40,
Szkoła Podstawowa Sportowa nr 15 Ruda Śląska 6, ul. Energetyków 15,
Szkoła Podstawowa nr 16 Ruda Śląska 10, ul. Westerplatte 2a; ul. Kukułcza 4,
Szkoła Podstawowa nr 17 Ruda Śląska 11, ul. Szkolna 22,
Szkoła Podstawowa nr 18 Ruda Śląska 7, ul. Łukasiewicza 7,
Szkoła Podstawowa nr 20 Ruda Śląska 7, ul. Wyzwolenia 11,
Szkoła Podstawowa nr 21 Ruda Śląska 7, ul. Ks. Tunkla 125,
Szkoła Podstawowa nr 22 Ruda Śląska 9, ul. Ratowników 15,
Szkoła Podstawowa nr 23 Ruda Śląska 5, ul. 11 -go Listopada 15,
Szkoła Podstawowa nr 24 Ruda Śląska 6, ul. Ks. Lexa 3; ul. Ks. Lexa 14,
Zespół Szkolno - Przedszkolny nr 2 Ruda Śląska 6, ul. Kaczmarka 9,
Szkoła Podstawowa nr 27 Ruda Śląska 6, ul. Zamenhofa 12,
Szkoła Podstawowa nr 28 Ruda Śląska 1, ul. Sprusa 4,
Szkoła Podstawowa nr 30 Ruda Śląska 1, ul. Chryzantem 10,
Szkoła Podstawowa nr 36 Ruda Śląska 4, ul. Bytomska 45,
Szkoła Podstawowa nr 40 Ruda Śląska 3, ul. Joanny 13,
Szkoła Podstawowa nr 40 Ruda Śląska 3, ul. Bytomska 1,
Szkoła Podstawowa nr 41 Ruda Śląska 1, ul. Gierałtowskiego 15, miejsce wykonywania
usług pielęgniarstwa w szkołach ponadgimnazjalnych (gabinet szkoły),
Zespół Szkół Ogólnokształcących nr 1 Ruda Śląska 1, ul. Mickiewicza 15,
Zespół Szkół Ogólnokształcących nr 2 Ruda Śląska 10, ul. Jankowskiego 22,
Zespół Szkół Ogólnokształcących nr 3 Ruda Śląska 7, ul. Oświęcimska 90,
Zespół Szkół Ogólnokształcących nr 4 Ruda Śląska 4, ul. Orzegowska 25,
Zespół Szkół nr 5 Ruda Śląska 10, ul. Jankowskiego 2,
Zespół Szkół Ponadgimnazjalnych nr 1 Ruda Śląska 9, ul. Hallera 6,
Zespół Szkół Ponadgimnazjalnych nr 2 Ruda Śląska 11, ul. Gliniana 2,
Zespół Szkół Ponadgimnazjalnych nr 4 Ruda Śląska 9, ul. Tołstoja 13,
Zespół Szkół Ponadgimnazjalnych nr 5 Ruda Śląska 9, Planty Kowalskiego 3,
Zespół Szkół Ponadgimnazjalnych nr 6 Ruda Śląska 10, ul. Kafusa 3,
Miejsce wykonywania usług pielęgniarstwa w szkołach specjalnych (gabinet szkoły),
Szkoła podstawowa nr 11 Specjalna Ruda Śląska 11, ul. Bielszowicka 108,
Szkoła Podstawowa nr 12 Specjalna Ruda Śląska 10, ul. Sygietyńskiego 6,
Szkoła Podstawowa nr 35 Specjalna Ruda Śląska 1, ul. Magazynowa 35a,

2018

Zespół Szkół Ponagimnazjalnych nr 7 Specjalnych Ruda Śląska 1, ul. Bujoczka 2

Na podstawie Uchwały NR PR.0007.206.2017 Rady Miasta Ruda Śląska z dnia 30 listopada 2017 r. w sprawie nadania statutu Poradni Medycyny Szkolnej Samodzielnego Publicznego Zakładu Opieki Zdrowotnej w Rudzie Śląskiej z siedzibą przy ul. Radoszowskiej 163

Przychodnia Rejonowa SP ZOZ

ul. Ks. Józefa Niedzieli 51 – Bielszowice
Poradnia Podstawowej Opieki Zdrowotnej
Poradnia Ginekologiczno – Położnicza

Przychodnia Rejonowa SP ZOZ

ul. Pokoju 4 – Nowy Bytom
Poradnia lekarza Podstawowej Opieki Zdrowotnej
Poradnia Ginekologiczna
Poradnia Stomatologiczna
Poradnia Fizjoterapii
Poradnia Pielęgniarskiej Opieki Długoterminowej

Przychodnia Rejonowa SP ZOZ

ul. Ryszarda Siekiela 13 – Bykowina
- poradnia ogólna,
- poradnia dla dzieci.
- poradnia ginekologiczno-położnicza.

Przychodnia Rejonowa SP ZOZ

ul. Jana Gierałtowskiego 29 - Ruda
Poradnia ginekologiczno-położnicza
Poradnia hepatologiczna

Przychodnia Rejonowa SP ZOZ

ul. Kornela Makuszyńskiego 7 – Halemba
Podstawowa Opieka Zdrowotna
Poradnia POZ dla dzieci Chorych

2018

Poradnia POZ dla dzieci Zdrowych
Poradnia Kardiologiczna
Poradnia ginekologiczno-położnicza
Poradnia Neurologiczna
Poradnia Endokrynologiczna

Przychodnia Rejonowa SP ZOZ

ul. Wincentego Lipa 3 – Goduła
Poradnia Lekarza POZ
Gabinet pielęgniarstwa rodzinnej
Gabinet położnej rodzinnej
Poradnia położniczo- ginekologiczna
Pracowni fizykoterapii
Gabinet diagnostyczno- zabiegowy i punkt szczepień
Pracownia EKG
Pracownia USG

Przychodnia Rejonowa SP ZOZ

ul. Sztolniowa 6 – Bykowina
Poradnia podstawowej opieki zdrowotnej
Poradnia położniczo – ginekologiczna
Poradnia stomatologiczna
Poradnia reumatologiczna

Ośrodek Terapii Uzależnień i Pomocy Psychologicznej SP ZOZ

ul. Ballestremów 16 – Ruda
SPZOZ Ośrodek Terapii Uzależnień
Poradnia terapii uzależnień od alkoholu i współuzależnienia
Poradnia logopedyczna i pomocy psychologicznej
Oddział dzienny terapii uzależnienia od alkoholu (2019 r. czekają na decyzje NFZ)

2018

Szpital Miejski w Rudzie Śląskiej Sp. z o.o.

ul. Wincentego Lipa 2, 41-703 Ruda Śląska

Lokalizacja Godula

Oddział Kardiologiczny z Pododdziałem Intensywnego Nadzoru Kardiologicznego

Oddział Chirurgii Urazowo – Ortopedycznej

Chirurgii Ogólnej i Naczyniowej

Oddział Ginekologiczno-Położniczy

Oddział Gastroenterologii i Chorób Wewnętrznych

Oddział Neonatologiczny

Oddział Okulistyczny

Oddział Otolaryngologiczny

Oddział Neurologiczny / Oddział Udarowy

Oddział Anestezjologii i Intensywnej Terapii

Ośrodek Rehabilitacji Diennej

Lokalizacja: Bielszowice

Oddział II Chorób Wewnętrznych i Diabetologii

Oddział Psychiatryczny Ogólny

Oddział Psychiatrii Diennej

Oddział Chorób Płuc z Pododdziałem Chemioterapii

Oddział Pediatriczny

Zakład Opiekuńczo - Leczniczy

Lokalizacja Godula

Poradnia Chirurgii Ogólnej

Poradnia Chirurgii Urazowo-Ortopedycznej

Poradnia Dermatologiczna

Poradnia Gastroenterologiczna

Poradnia Ginekologiczno-Położnicza

Poradnia Kardiologiczna

Poradnia Leczenia Bólu

Poradnia Okulistyczna

Poradnia Okulistyczna dla dzieci

2018

Poradnia Otolaryngologiczna

Poradnia Neonatologiczna

Poradnia Neurologiczna

Poradnia Reumatologiczna

Poradnia Laktacyjna

Poradnia Anestezjologiczna

Lokalizacja Bielszowice

Poradnia Zdrowia Psychicznego

Wykaz pracowni w Szpitalu Miejskim

Pracownia Tomografii Komputerowej

Pracownia Rentgenowska

Pracownia USG

Pracownia EMG

Pracownia MR – Resonica

Nocna i świąteczna opieka zdrowotna jest świadczona w Szpitalu Miejskim w Rudzie Śląskiej Sp. z o.o. ul. Lipa 2 (pawilon E – budynek poradni specjalistycznych)

Nocna i świąteczna opieka zdrowotna to świadczenia w zakresie podstawowej opieki zdrowotnej udzielane od poniedziałku do piątku w godzinach od 18.00 do 8.00 dnia następnego oraz całodobowo w dni ustawowo wolne od pracy. Na opiekę tą składają się porada lekarska ambulatoryjna, porada lekarska udzielona w miejscu zamieszkania lub pobytu pacjenta, porada lekarska udzielana telefonicznie, wizyta pielęgniarska udzielona w miejscu zamieszkania lub pobytu pacjenta, wizyty pielęgniarskie ambulatoryjne.

Oprócz publicznych placówek opieki zdrowotnej, Informator Narodowego Funduszu Ochrony Zdrowia za rok 2018 wymienia:

Na terenie miasta Ruda Śląska w 2018 r. istniało 41 niepublicznych zakładów opieki zdrowotnej – NZOZ.

Źródło: Państwowy Powiatowy Inspektor Sanitarny w Rudzie Śląskiej, Stan sanitarny miasta Ruda Śląska 2018 r.

Lista świadczeniodawców w 2018 r.

Oddział wojewódzki:

Śląski Oddział Wojewódzki Narodowego Funduszu Zdrowia

2018

Strategia Rozwoju Miasta – informacja z realizacji

Miasto: Ruda Śląska

Liczba zawartych umów: 96

Liczba świadczeniodawców: 45

Łącznie publicznych i niepublicznych.

Źródło:

Informator o umowach NFZ dostęp 17.01.2019 r.

<https://aplikacje.nfz.gov.pl/umowy/Provider/Index?ROK=2018&OW=12&ServiceType=00&Code=&Name=&City=Ruda+%C5%9A+%C4%85ska&Nip=&Regon=&Product=&OrthopedicSupply=false>



Kontrast: A A A A
Czcionka: A A* A**

Lista świadczeniodawców | 17 stycznia 2019



Rok:	2018
Oddział wojewódzki:	Śląski Oddział Wojewódzki Narodowego Funduszu Zdrowia
Miasto:	Ruda Śląska
Liczba zawartych umów:	96
Liczba świadczeniodawców:	45

Podstawowe dane liczbowe dot. Szpitala Miejskiego w Rudzie Śląskiej Sp. z o.o.

	2018
Liczba Oddziałów (łącznie w jednostkach Godula i Bielszowice)	18
Liczba łóżek	453 łóżka 25 miejsc dziennych
Jednostka Godula	357 łóżek 10 miejsc dziennych
Jednostka Bielszowice	96 łóżek 15 miejsc dziennych

Liczba lekarzy i pielęgniarek (łącznie w jednostkach Godula i Bielszowice):

2018 r.

Lekarze	210
Pielęgniarki	344
Położne	108

2018

Strategia Rozwoju Miasta – informacja z realizacji

Liczba realizowanych zakresów świadczeń:

Rodzaj komórki	2014	2015	2016	2017	2018
Oddziały	16	17	17	17	16
Poradnie	20	22	23	23	24
Pracownie	16	15	15	15	15

Liczba realizowanych świadczeń:

Rodzaj komórki	2014	2015 r.	2016	2017	2018
Oddziały	19 825	19 379	18 872	19 610	17 530
Poradnie	45 801	42 811	41 160	35 499	45 046
Pracownie	435 426	455 407	481 521	brak danych	brak danych
Izba Przyjęć i Punkt Przyjęć	25 435	25 516	24 514	23 249	37 693

W przypadku oddziałów świadczenie jest tożsame z hospitalizacją, w przypadku poradni i pracowni oznacza udzieloną poradę (poradnie) lub wykonane badanie (pracownie), w przypadku Izby Przyjęć i Punktu Przyjęć oznacza udzieloną poradę.

2018 Hospitalizacje 17 530 | Urodzenia 2 199 37 | Pacjentów Izby Przyjęć 37 693

źródło: <http://w3.szpitalruda.pl/>

Od 1 października 2017 r. Szpital Miejski w Rudzie Śląskiej Sp. z o.o. należy do placówek tworzących tzw. „sieć szpitali”. Zakwalifikowany został do I stopnia systemu podstawowego szpitalnego zabezpieczenia świadczeń opieki zdrowotnej. W związku z tym, Śląski Oddział Wojewódzki NFZ zapewnia finansowanie dla zakresów przypisanych do tego poziomu, czyli chirurgii ogólnej, chorób wewnętrznych, położnictwa i ginekologii, neonatologii, pediatrii oraz profili dodatkowych - anestezjologii i intensywnej terapii, neurologii wraz z leczeniem udarów oraz ortopedii i traumatologii narządu ruchu. Ponadto finansowane są wszystkie poradnie specjalistyczne odpowiadające oddziałom szpitalnym zakwalifikowanym do finansowania w ramach pierwszego poziomu zabezpieczenia. Placówka posiada również III poziom referencyjności w zakresie ginekologii i położnictwa oraz neonatologii. Dodatkowo Szpital Miejski w Rudzie Śląskiej Sp. z o.o. jako placówka należąca do sieci zabezpiecza usługi w zakresie nocnej i świątecznej opieki medycznej.

2018

Od października 2018 r. Laboratorium Analityczne w Szpitalu Miejskim w Rudzie Śląskiej – Goduli ma nową, wyremontowaną lokalizację, spełniającą wszystkie wymogi eksploatacji najwyższej klasy sprzętu. To kolejna inwestycja, która możliwa była dzięki środkom z budżetu miasta.

18 października 2018 R. szpital uruchomił Zakład Opiekuńczo-Lecznicy w swojej drugiej lokalizacji - w dzielnicy Bielszowice. Oprócz zespołu pielęgniarskiego bielszowicki ZOL zapewniać będzie pacjentom kompleksowe i całodobowe konsultacje lekarskie. Zakład w pierwszej fazie będzie liczył 18 stanowisk, wyposażony zostanie m.in. w nowoczesne elektryczne łóżka.

29 łóżek, stanowiska intensywnego nadzoru udaru oraz OIOM neurologiczny – tak wygląda zmodernizowany Oddział Neurologiczny wraz z Oddziałem Udarowym w Szpitalu Miejskim w Rudzie Śląskiej - Goduli. Oddział został uruchomiony po trwającym cztery miesiące remoncie jego nowej lokalizacji. To jedna z inwestycji, która została wykonana dzięki wsparciu z budżetu miasta.



Na potrzeby nowego oddziału udało się zaadaptować całe pierwsze piętro w budynku administracji godulskiej części szpitala, które od 10 lat było niezagospodarowane. Inwestycja w całości sfinansowana została ze środków miasta, przekazanych szpitalowi w formie dokapitalizowania spółki.

Dzięki tej inwestycji uporządkowane zostaną również drogi komunikacji wewnątrz szpitala, co ma szczególne znaczenie w przypadku ratowania pacjentów w stanach zagrożenia życia.

W 2018 r. roku gruntowny remont przeszedł także oddział kardiologiczny Szpitala Miejskiego. Do dyspozycji pacjentów przeznaczono 28 łóżek, w tym 7 łóżek intensywnego nadzoru kardiologicznego. Modernizacja oddziału wraz z doposażeniem go w nowoczesny sprzęt kosztowała ponad 650 tys. zł.

<http://www.rudaslaska.pl/ruda-slaska/aktualnosci/2018/10/11/nowe-laboratorium-w-rudzkim-szpitalu/>

<http://www.rudaslaska.pl/ruda-slaska/aktualnosci/2018/10/04/rudzka-neurologia-zmodernizowana/>

2018

Strategia Rozwoju Miasta – informacja z realizacji

Szpital zreorganizował w 2018 r. Izbę Przyjęć.

Pacjenci ze skierowaniami na oddziały: internistyczny, chirurgii ogólnej, urazowo-ortopedyczny, kardiologiczny, otolaryngologiczny i ginekologiczno-położniczy zgłaszają się do Izby Przyjęć w dzielnicy Godula. Do Izby Przyjęć w dzielnicy Bielszowice - pacjenci ze skierowaniami na oddziały: chorób płuc, pediatryczny oraz psychiatrii ogólnej i dziennej.

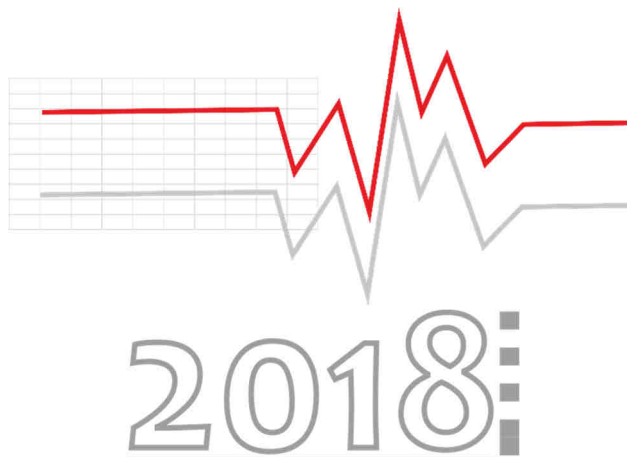
<http://www.rudaslaska.pl/ruda-slaska/aktualnosci/2018/05/23/reorganizacja-pracy-izby-przyjec-w-szpitalu-miejskim/>

W Listopadzie 2018 r. rozpoczęła się termomodernizacja budynków A i B Szpitala Miejskiego w Rudzie Śląskiej – Bielszowicach. Koszt prac to ponad 2,4 mln zł, a większość tej kwoty pochodzić będzie z dofinansowania ze środków unijnych.

	Stan na 31.12.2017 r.	% Udział Miasta Ruda Śląska w kapitale zakładowym	Stan na 31.12.2018 r.	% Udział Miasta Ruda Śląska w kapitale zakładowym	Zmiana wartości W zł
Szpital Miejski w Rudzie Śląskiej Sp. z o.o. ul. W. Lipa 2, 41-703 Ruda Śląska	40 359 000	100	42 883 000	100	2 524 000 Wkład gotówkowy w wysokości 2 524 000 zł

Dokapitalizowanie Szpitala Miejskiego w 2018 r.:

w zakresie przekazanych środków finansowych zostały zrealizowane prace remontowe związane z przebudową I-go piętra pawilonu „E” w Goduli, z przeznaczeniem na pracownię diagnostyki analitycznej oraz roboty budowlane polegające na przeprowadzeniu kapitalnego remontu w celu uporządkowania dróg komunikacji w Szpitalu. Dodatkowo w zakresie zakupu sprzętu został zrealizowany zakup łóżek, szafek przyłóżkowych i materacy dla Oddziału Kardiologii i Oddziału Neurologii. Część środków finansowych stanowiła wkład własny do realizowanego projektu termomodernizacji budynków „A” i „B” Szpitala Miejskiego w Rudzie Śląskiej Sp. z o.o. z dobudową wind zlokalizowanych w Rudzie Śląskiej przy ul. Głównej 11.





Cel operacyjny:

1.2. Wysoki poziom bezpieczeństwa w Mieście.

- 1.2.1. Stałe monitorowanie stanu bezpieczeństwa i zagrożeń Miasta.
- 1.2.2. Utrzymywanie służb porządkowych, ratowniczych i inspekcji, na poziomie, adekwatnym do potrzeb oraz doskonalenie ich współpracy.
- 1.2.3. Wspieranie i realizacja działań profilaktycznych (informacyjnych, edukacyjnych innych), wpływających na wzrost bezpieczeństwa w Mieście.
- 1.2.4. Dostosowanie infrastruktury technicznej i wyposażenia służb ratowniczych do aktualnych potrzeb.
- 1.2.5. Poprawa stanu zabezpieczenia przeciwpowodziowego Miasta, w tym tworzenie terenów zalewowych.
- 1.2.6. Rozbudowa systemu monitoringu miejskiego.
- 1.2.7. Realizacja działań zmierzających do ograniczenia problemu bezdomnych zwierząt.

Dział 754 - Bezpieczeństwo publiczne i ochrona przeciwpożarowa

wydatki: 15 260 116,13 zł

Dział 754 - Bezpieczeństwo publiczne i ochrona przeciwpożarowa

wydatki majątkowe: 693 971,98 zł

Wydatki na jednostki terenowe Policji : 12.000,00 zł, Miasto dokonało wpłaty na Fundusz Wsparcia Szkoły Policji w Katowicach z przeznaczeniem na wydatki bieżące przy realizacji służb patrolowych na terenie Miasta Ruda Śląska.

W rozdziale Komendy wojewódzkie Policji zaplanowane wydatki zrealizowano w wysokości 417.842,40 zł.

Wydatki bieżące w kwocie 124.400,00 zł przeznaczono na wpłatę na Fundusz Celowy Policji z przeznaczeniem dla Komendy Miejskiej Policji w Rudzie Śląskiej na dofinansowanie dodatkowych patroli na terenie miasta w kwocie 100.000,00 zł, oraz na wypłatę nagród dla wyróżniających się funkcjonariuszy policji wykazujących się

2018



szczególną aktywnością w procesie utrzymania bezpieczeństwa publicznego w mieście w wysokości 24.400,00 zł .

W ramach wydatków majątkowych planowanych wydatkowano 293.442,40 zł, w tym na:

- wpłatę na Fundusz Celowy Policji przeznaczonej dla Komendy Miejskiej Policji w Rudzie Śląskiej na zakup alkotestu w kwocie 13.997,40 zł,
- wpłatę na Fundusz Celowy Policji z przeznaczeniem na dofinansowanie remontu i modernizacji Komisariatu V Policji w kwocie 149.445,00 zł,
- dofinansowanie zakupu samochodów dla Policji w kwocie 130.000,00 zł.

Wydatki Komendy Miejskiej Państwowej Straży Pożarnej zrealizowano w kwocie 8.196.507,01 zł. W ramach budżetu samorządowego wydatki bieżące - 27.805,44 zł, na:

- wypłatę nagród funkcjonariuszom Komendy Miejskiej Państwowej Straży Pożarnej w Rudzie Śląskiej wykazującym się zaangażowaniem podczas wykonywania działań ratowniczo - gaśniczych w wysokości 14.639,00 zł,
- zakup butli kompozytowych do aparatów powietrznych w kwocie 11.000,00 zł,


Wydatki majątkowe budżetu samorządowego z przeznaczeniem na dofinansowanie zakupu zestawu narzędzi hydraulicznych - zostały zrealizowane w wysokości 119.960,00.

Na funkcjonowanie i zapewnienie gotowości bojowej Ochotniczej Straży Pożarnej z planowanej kwoty 67.963,00 zł wydatkowano 45.763,68 zł, tj. 67,34 %, głównie na pokrycie kosztów wynajmu pomieszczeń garażowych, opłat za media w użytkowanych pomieszczeniach, zakup sprzętu, materiałów biurowych, usług telekomunikacyjnych, badania okresowe funkcjonariuszy straży oraz kosztów ubezpieczeń.

Straż miejska

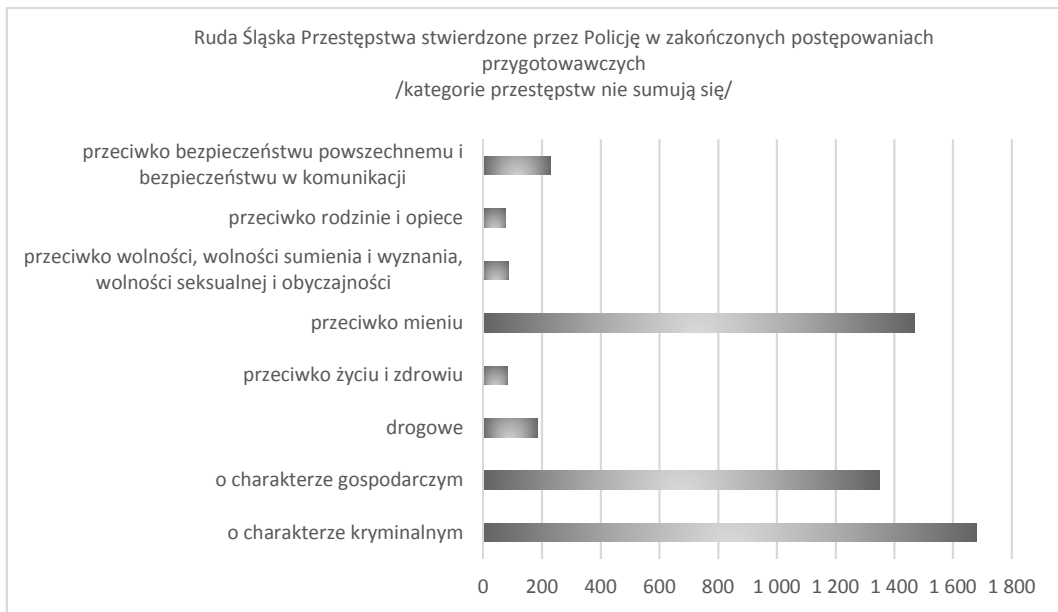
Wydatki majątkowe: zakup samochodu służbowego 161 941,00 zł.

2018

Ruda Śląska Przestępstwa stwierdzone przez Policję w zakończonych postępowaniach przygotowawczych /kategorie przestępstw nie sumują się/									
	Ogółem	O charakterze kryminalnym	O charakterze gospodarczym	Drogowe	Przeciwko życiu i zdrowiu	Przeciwko mieniu	Przeciwko wolności, wolności sumienia i wyznania, wolności seksualnej i obyczajności	Przeciwko rodzinie i opiece	Przeciwko bezpieczeństwu powszechnemu i bezpieczeństwu w komunikacji
	1	2	3	4	5	6	7	8	9
	2017	2017	2017	2017	2017	2017	2017	2017	2017
Śląskie	111 679	63 443	36 639	7 267	2 973	55 599	3 967	4 285	8 483
Bytom	4 190	2 697	1 194	162	134	2 285	114	273	206
Chorzów	2 760	1 782	597	117	70	1 663	121	55	197
Dąbrowa Górnicza	3 295	2 137	812	173	82	1 357	131	85	212
Gliwice	5 389	3 288	1 573	267	178	2 928	207	159	315
Katowice	11 941	7 808	3 214	571	353	7 888	371	241	689
Mysłowice	1 631	1 057	403	106	47	927	45	40	130
Piekary Śląskie	1 343	740	451	87	33	619	35	124	112
Ruda Śląska	3 344	1 679	1 350	184	82	1 467	85	75	228
Siemianowice Śląskie	3 071	2 403	517	72	52	527	48	38	94
Sosnowiec	5 283	3 422	1 415	275	158	2 449	253	166	316
Świętochłowice	1 825	1 064	630	85	35	1 117	40	69	101
Tychy	6 403	3 386	2 617	151	92	5 137	165	136	171
Zabrze	4 513	2 797	1 269	266	124	2 882	118	186	322
 Kategorie przestępstw nie sumują się Źródło: Bank Danych Lokalnych Głównego Urzędu Statystycznego, Podgrupa: Przestępstwa stwierdzone przez Policję w zakończonych postępowaniach przygotowawczych									
Ogółem	1								
O charakterze kryminalnym	2								
O charakterze gospodarczym	3								
Drogowe	4								
Przeciwko życiu i zdrowiu	5								
Przeciwko mieniu	6								
Przeciwko wolności, wolności sumienia i wyznania, wolności seksualnej i obyczajności	7								
Przeciwko rodzinie i opiece	8								
Przeciwko bezpieczeństwu powszechnemu i bezpieczeństwu w komunikacji	9								

2018

Strategia Rozwoju Miasta – informacja z realizacji



Straż Miejska

pełni dyżury przez całą dobę

ul. Gen. Hallera 61

41-709 Ruda Śląska

tel. 986 (bezpłatny z terenu Rudy Śląskiej)

lub (+48 32) 342-30-60, 342-30-65, 342-30-75, 342-30-80

Centrum Zarządzania Kryzysowego

(służba dyżurna Wydziału Zarządzania Kryzysowego)

przyjmuje zgłoszenia mieszkańców dotyczące funkcjonowania miasta

tel. 800 158 800 - bezpłatna całodobowa linia telefoniczna;

32 248-63-58; 32 342-63-59

kom.: 603-880-887

Dane za 2017 r.

"Materiał statystyczny opracowywany zgodnie z „Zasadami ewidencjonowania zdarzeń w Systemie Wspomagania Decyzji PSP”. ""Zasady"" opracowano na podstawie rozporządzenia Ministra Spraw Wewnętrznych i Administracji z dnia 18 lutego 2011 r.

2018

Strategia Rozwoju Miasta – informacja z realizacji

w sprawie szczegółowych zasad organizacji krajowego systemu ratowniczo-gaśniczego (Dz.U.11.46.239).

Dane statystyczne KG PSP, określone zakresem tabel stałych Zestawień ST SWD PSP, zostały zamieszczone w postaci tabel Excel w Centralnym Repozytorium Danych Publicznych Ministerstwa Cyfryzacji

<https://danepubliczne.gov.pl/organization/komenda-glowna-panstwowej-strazy-pozarnej>"

"1_1. Zdarzenia wg rodzaju i wielkości"

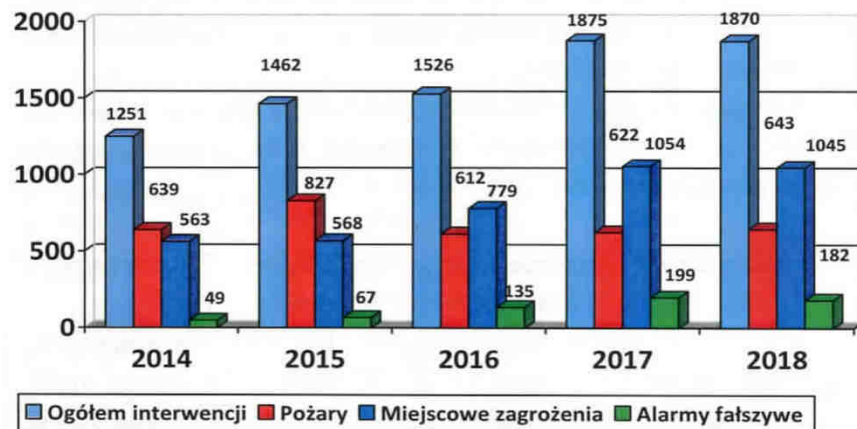
Pożar (P)					
RAZEM	Mały (P/M)	Średni (P/Ś)	Duży (P/D)	Bardzo duży (P/BD)	
622	611	11	0	0	
Miejscowe zagrożenie (MZ)					
RAZEM	Małe (MZ/M)	Lokalne (MZ/L)	Średnie (MZ/Ś)	Duże (MZ/D)	Gigantyczne lub klęska żywiołowa (MZ/K)
1054	123	903	28	0	0
Alarm fałszywy (AF)				OGÓŁEM	
RAZEM	Złośliwy (A/Z)	W dobrej wierze (A/DW)	Z instalacji wykrywania (A/IW)		
199	6	133	60	1875	
Dane statystyczne KG PSP [źródło: www.kgppsp.gov.pl , data dostępu 18.01.2018 r.]					
https://www.straz.gov.pl/panstwowa_straz_pozarna/2017					

W komendzie Miejskiej Państwowej Straży Pożarnej /PSP/ w 2018 r. było 97 etatów funkcjonariuszy PSP oraz 3 etaty cywilne.

	2018 r.
Komenda	18 osób w tym 15 funkcjonariuszy PSP, 3 prac. cywilnych
Jednostka Ratowniczo Gaśnicza 1 Wirek	44 funkcjonariuszy PSP
Jednostka Ratowniczo Gaśnicza 2 Orzegów	38 funkcjonariuszy PSP
Wskaźnik zawodowych strażaków na 1000 mieszkańców wynosi 0,7, a optymalny 1	
Źródło: Ocena stanu ochrony przeciwpożarowej miasta Ruda Śląska za rok 2018 oraz wyposażenia technicznego jednostek ratowniczo-gaśniczych KM PSP Ruda Śląska. Styczeń 2019 r. Komendant Miejski Państwowej Straży Pożarnej w Rudzie Śląskiej	

2018

Strategia Rozwoju Miasta – informacja z realizacji



Źródło: Ocena stanu ochrony przeciwpożarowej miasta Ruda Śląska za rok 2018 oraz wyposażenia technicznego jednostek ratowniczo-gaśniczych KM PSP Ruda Śląska. Styczeń 2019 r. Komendant Miejski Państwowej Straży Pożarnej w Rudzie Śląskiej

Liczba interwencji Państwowej Straży Pożarnej na terenie Miasta Ruda Śląska


	2018
Požary	643
Miejscowe zagrożenia	1045
Alarmy fałszywe	182
Razem	1870

Źródło: Ocena stanu ochrony przeciwpożarowej miasta Ruda Śląska za rok 2018 oraz wyposażenia technicznego jednostek ratowniczo-gaśniczych KM PSP Ruda Śląska. Styczeń 2019 r. Komendant Miejski Państwowej Straży Pożarnej w Rudzie Śląskiej

Straż Miejska	2018
Ilość funkcjonariuszy Straży Miejskiej pełniących służbę w terenie (wyznaczonych do pracy w terenie)	41
Liczba bezwzględna funkcjonariuszy prewencji pełniących służbę patrolową/obchodową (Ilość służb)	6275
Straż Miejska ujawnione wykroczenia przeciwko:	
Porządkowi publicznemu	1198
Bezpieczeństwu osób i mienia	364
Bezpieczeństwu i porządkowi w komunikacji	3829
Obyczajności	694
Mieniu	11
Urządzeniom użytku publicznego	1112
Przepisom o wychowaniu w trzeźwości	3161
Prowadzenie dyżuru całonocowego przez Wydział Zarządzania Kryzysowego - KZ	
Codziennie sporządza się raporty służby dyżurnej CZK, a informacja o istotnych zdarzeniach przesyłana jest do Prezydenta Miasta	
Ilość przyjętych interwencji i zgłoszeń wg aplikacji e-CZK	2 974
Ilość zakupionego sprzętu	1 /syrena alarmowa/
Ilość zorganizowanych ćwiczeń i szkoleń	1

2018

Straż Miejska	2018
Ilość koordynowanych zdarzeń interwencyjnych	1077
Analiza map zagrożenia powodziowego i map ryzyka powodziowego.	Analiza odbywa się na bieżąco
Monitorowanie zagrożeń w terenie	5
	96
Liczba prelekcji w szkołach i przedszkolach dot. Wspierania i realizacja działań profilaktycznych (informacyjnych, edukacyjnych i innych), wpływających na wzrost bezpieczeństwa w mieście.	55
Liczba programów i przedsięwzięć dot. Wspierania i promowania aktywnych postaw mieszkańców i społeczności lokalnych na rzecz wspólnego bezpieczeństwa	6
Ilość zwierząt przyjmowanych do schroniska z terenu Rudy Śląskiej	576 (w tym 355 psów oraz 221 kotów)
Liczba zwierząt w schronisku /liczba utrzymywanych zwierząt/	95 (w tym 68 psów oraz 27 kotów)
Ilość oznakowanych zwierząt	68

 POLICJA		
Jednostka	Stan etatowy jednostki na dzień 31.12.2017	Stan etatowy jednostki na dzień 31.12.2018
KMP	131	131
Komisariat Policji I	52	51
Komisariat Policji II	43	43
Komisariat Policji III	38	38
Komisariat Policji IV	35	35
Komisariat Policji V	33	33
Razem	332	331

Źródło: Stan bezpieczeństwa publicznego w 2018 roku Komenda Miejska Policji w Rudzie Śląskiej

Wybrane kategorie przestępstw występujących najczęściej na terenie miasta Ruda Śląska	2018
Przestępstwa rozbójnicze	26
Bójka/ pobicie	33
Uszkodzenie ciała	112
Kradzież z włamaniem	247
Kradzież mienia	380
Kradzież samochodu	35
Zniszczenie mienia	130

Źródło: Stan bezpieczeństwa publicznego w 2018 roku Komenda Miejska Policji w Rudzie Śląskiej

2018

Strategia Rozwoju Miasta – informacja z realizacji

Bezpieczeństwo na drogach	2018
Wypadki	125
Zabici	2
Ranni	148
Kolizje	1362

Źródło: Stan bezpieczeństwa publicznego w 2018 roku Komenda Miejska Policji w Rudzie Śląskiej

Ilość ujawnianych wykroczeń przeciwko	2018
Porządkowi publicznemu	1322
Bezpieczeństwu osób i mienia	52
Porządkowi w ruchu na drogach	2375
Obyczajności	1324
Mieniu	1595
Urządzeniom użytku publicznego	874
Przepisom o wychowaniu w trzeźwości	4336

Źródło: Stan bezpieczeństwa publicznego w 2018 roku Komenda Miejska Policji w Rudzie Śląskiej

Profilaktyka realizowana przez Policję

Liczba bezwzględna funkcjonariuszy prewencji pełniących służbę patrolową/obchodową	15076
--	-------

Źródło: Stan bezpieczeństwa publicznego w 2018 roku Komenda Miejska Policji w Rudzie Śląskiej

2018	Ilość spotkań
Spotkania w placówkach oświatowych z dziećmi i młodzieżą	446
Spotkania w placówkach oświatowych z pedagogami	128
Rodzice	5
Seniorzy	51
Inne	10

Źródło: Stan bezpieczeństwa publicznego w 2018 roku Komenda Miejska Policji w Rudzie Śląskiej

„Kręci mnie Bezpieczeństwo...” ▽ „Nie reagujesz akceptujesz” ▽ „Bezpieczny Senior” ▽
 „Bezpieczne Wakacje” ▽ „Bezpieczne Ferie” ▽ „Bezpieczny weekend” ▽ „Bezpieczny
 Przejazd” ▽ „Bezpieczny Rowerzysta” ▽ „Bezpieczny Pieszy” ▽ „Bezpieczne
 skrzyżowania” ▽ „Nie dla Prędkości” ▽ „Z młodym kierowcą po doświadczenie” ▽
 „ART. 53 PRD” ▽ „Prędkość” ▽ „Trzeźwa DTŚ” ▽ „Bezpieczne DW925” ▽ „Narkotyki nie
 po drodze” ▽ „Telefon” ▽ „Motocykl i Quad” ▽ „Kaskadowy Pomiar Prędkości” ▽
 „Truck & Bus” ▽ „Niechronieni Uczestnicy Ruchu Drogowego” ▽ „Pasy” ▽ „Smog

2018

Strategia Rozwoju Miasta – informacja z realizacji



Opis akcji i przedsięwzięć:

Straż Miejska

„Bezpieczne wakacje – Mandat zaufania”

Akcję od 2005 r. prowadzą funkcjonariusze Straży Miejskiej wraz z Ratownikami Wodnego Ochotniczego Pogotowia Ratunkowego Oddział Ruda Śląska oraz Miejskim Ośrodkiem Sportu i Rekreacji w Rudzie Śląskiej.

Na niestrzeżonych akwenach wodnych usytuowanych na terenie Rudy Śląskiej funkcjonariusze Straży Miejskiej wręczają tzw. „Mandaty zaufania” ostrzegające o niebezpieczeństwach w tych akwenach. „Mandaty” te uprawniają do bezpłatnego korzystania z kąpieliska należącego do Miejskiego Ośrodka Sportu i Rekreacji w Rudzie Śląskiej 9 przy ul. Ratowników.

„Mandat zaufania” wręczany przez strażników jest formą pouczenia i ostrzeżenia osoby kąpiącej się w miejscu zabronionym przed niebezpieczeństwem utraty zdrowia lub życia. Mandat zaufania” wręczany przez Straż Miejską można otrzymać tylko jeden raz. W przypadku powtórnego ujawnienia przez Straż Miejską osoby, która kąpie się w miejscu do tego zabronionym (głównie tymi miejscami są „dzikie” stawy, glinianki, zalewiska), a więc popełnia wykroczenie z art. 55 Kodeksu wykroczeń może zostać ukarana przez funkcjonariusza straży mandatem karnym. Istotnym jest, iż współpraca Straży Miejskiej z ratownikami Wodnego Ochotniczego Pogotowia Ratunkowego Oddział Ruda Śląska w znaczny sposób ogranicza ilość nieszczęśliwych wypadków na akwenach strzeżonych i niestrzeżonych w mieście Ruda Śląska.

„Bezpieczne wakacje”

Działania akcji przybrały postać dziesięciu różnych form poprawy bezpieczeństwa na terenach położonych nad akwenami wodnymi w mieście poprzez:

- kontrolę pracy wodnej służby ratowniczej,
- patrole terenów położonych nad akwenami wodnymi w celu zminimalizowania przypadków zakłócania ładu i porządku publicznego przez osoby niestrzeżone,
- wyeliminowanie spożywania napojów alkoholowych w miejscach publicznych objętych zakazem (m.in. na terenach kąpielisk, itp.)
- udział w akcjach ratowniczych podczas zagrożeń powszechnych, katastrof naturalnych i awarii technicznych na wodach,

2018

Strategia Rozwoju Miasta – informacja z realizacji



- programowanie i prowadzenie profilaktycznej działalności w zakresie bezpieczeństwa na wodach i ochrony środowiska wodnego,
- ujawnianie zagrożeń bezpieczeństwa osób pływających i kąpiących się,
- występowanie do właściwych podmiotów o usunięcie zagrożeń lub wstrzymanie eksploatacji obiektów oraz urządzeń wypoczynkowych, sportowych, rekreacyjnych i turystycznych położonych nad wodą,
- wydawanie opinii w zakresie bezpieczeństwa wodnego,
- dokonywanie przeglądów kąpielisk i pływalni oraz występowanie do odpowiednich podmiotów o nakazie usunięcia zagrożeń, jak również o wstrzymanie eksploatacji obiektów lub urządzeń,
- inną działalność mającą na celu ograniczenie liczby utonięć.

„Bezpieczne ferie”

Funkcjonariusze Straży Miejskiej prowadzą spotkania edukacyjne z najmłodszymi mieszkańcami naszego Miasta, którzy spędzają czas wolny na zorganizowanych koloniach i obozach na terenie Rudy Śląskiej. W trakcie spotkań przypominają o miejscach i sytuacjach szczególnie niebezpiecznych w czasie zimy, oraz starają się wyrobić w dzieciach nawyk, aby pod nieobecność rodziców, opiekunów pod żadnym pozorem nie wpuszczać do domu osób nieznanymi. Ponadto strażnicy przekazują dzieciom informacje, jakie zagrożenia niesie za sobą Internet, oraz tłumaczą jak rozsądnie korzystać z sieci. W trakcie takich spotkań wszystkie dzieci biorące udział w zajęciach otrzymuje pamiątkowy - okolicznościowy stempel z logo akcji „Bezpieczne ferie”, który jest nagrodą za wzorową postawę i promocję bezpiecznych zachowań.

„Bezpieczna droga do szkoły”

Jego celem jest wyeliminowanie z otoczenia rudzkich przedszkoli oraz szkół podstawowych zagrożeń wynikających z nieprzestrzegania przepisów ruchu drogowego, a także z niewłaściwego przygotowania terenów znajdujących się w rejonie przedszkoli, szkół do rozpoczęcia nowego roku szkolnego.

Program „Bezpieczna droga do szkoły” jest realizowany w następujących etapach:

W pierwszym etapie strażnicy zajmują się szczegółową kontrolą oznakowania poziomego i pionowego przejść dla pieszych, sprawności sygnalizacji świetlnej oraz zabezpieczeń (barierki, łańcuchy, itp.) w otoczeniu wszystkich przedszkoli i szkół na terenie Rudy

2018



Śląskiej. Szczególną uwagę funkcjonariusze Straży Miejskiej zwracają na wszystkie elementy mogące stanowić zagrożenie dla dzieci przebywających na terenie przedszkola, szkoły czy na terenie znajdującym się wokół tych placówek.

W drugim etapie, który trwa cały wrzesień, wytypowane wcześniej przejścia dla pieszych zostają objęte dozorem patroli Straży Miejskiej. Strażnicy egzekwują od pieszych zgodne z przepisami i zasadami bezpieczeństwa korzystanie z przejść, czuwają nad prawidłowym zachowaniem się kierowców w ich obrębie oraz pomagają dzieciom w przechodzeniu przez jezdnię.

Trzeci etap polega na przeprowadzaniu pogadanek oraz specjalnych zajęć w terenie mających na celu przyswojenie naszym najmłodszym mieszkańcom Rudy Śląskiej zasad bezpiecznego korzystania z drogi, nauczania umiejętności zachowania się w sytuacjach jakie mogą je spotkać w drodze do przedszkola, szkoły, w rejonie skrzyżowań, przejść dla pieszych bez sygnalizacji świetlnej oraz idąc prawidłowo po chodniku.

„Bezpieczna szkoła”

Celem akcji jest poprawa bezpieczeństwa w rudzkich placówkach oświatowych. Prowadzona jest poprzez:

- przeprowadzanie kontroli doraźnych tj. kierowanie patroli Straży Miejskiej w okolicie wybranych szkół w ściśle określonych porach dnia,
- przyjmowanie zgłoszeń telefonicznych i natychmiastowe reagowanie na niepożądane zjawiska występujące w szkołach i ich okolicy tzn. przyjmowanie zgłoszeń przez całodobową służbę dyżurną,
- zabezpieczenie wszystkich imprez szkolnych, uprzednio zgłoszonych przez dyrektorów lub organizatorów w placówkach oświatowych pod kątem zapewnienia bezpieczeństwa ich uczestników.
- działania w sferze profilaktyki kryminalnej tj. prowadzenie różnego rodzaju pogadanek, zajęć profilaktyczno – wychowawczych rozmów zarówno z uczniami, ich rodzicami, a także z gronem pedagogicznym, na tematy związane z bezpieczeństwem i zapobieganiem powstawania zjawisk kryminogennych w kręgu środowiska szkolnego.

„Bezdomny”

W zimie pracownicy Miejskiego Ośrodka Pomocy Społecznej w Rudzie Śląskiej wraz z funkcjonariuszami Straży Miejskiej pomagają osobom pozbawionym dachu nad głową. W mieście organizowane są wspólne patrole tych dwóch instytucji. Wspólne

2018

patrole prowadzone są w godzinach popołudniowych i wieczornych, kiedy jest większa pewność, że osoby te są na miejscu „stałego” przebywania. Podczas kontaktu z bezdomnymi rozeznawana jest ich sytuacja życiowa oraz proponowana pomoc w postaci schronienia w noclegowni lub ogrzewalni. W przypadku braku zgody na skorzystanie z takich form wsparcia pracownicy MOPS rozeznają zapotrzebowanie na ciepłe ubrania, okrycia itp. i dostarczają niezbędną odzież tym osobom. Jeśli stan zdrowia wymaga interwencji lekarskiej na miejsce wzywani są ratownicy medyczni. Bezdomni mogą się też poczęstować ciepłą herbatą, którą w termosach dostarczają im strażnicy miejscy.

Straż Miejska w Rudzie Śląskiej prowadzi stronę internetową, gdzie zamieszcza informacje dotyczące m.in.: podejmowanych przez strażników interwencji, szeroko rozumianej profilaktyki przeciw zagrożeniom, sposobu załatwienia spraw, przeprowadzanych akcji, aktów prawnych regulujących działalność Straży Miejskiej, itp.
<http://strazmiejska.rudaslaska.pl/>

Budowa systemu monitoringu wizyjnego miasta Ruda Śląska

Rozbudowano system monitoringu o kolejne 4 punkty kamerowe. Termin uruchomienia - 30 listopad 2018 r. Kamery zostały zainstalowane w następujących lokalizacjach: Wirek – Miasteczko Ruchu Drogowego, Chebzie – Dworzec PKP – wewnątrz hali dworcowej, Orzegów – 2 kamery na nowopowstałym Rynku Orzegowskim. Ponadto w ramach projektu Lumat podłączono dodatkowe 2 kamery przesyłające obraz z Traktu Rudzkiego (hałda wirecka).



2018

1.3. Wyższy poziom zaspokojenia potrzeb mieszkaniowych i tworzenie warunków sprzyjających integracji wspólnot sąsiedzkich.

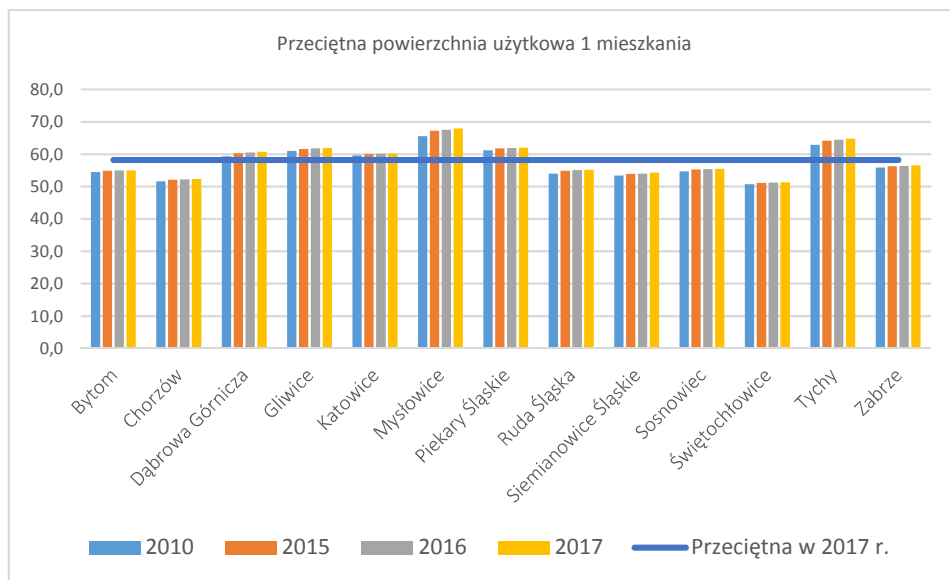
- 1.3.1. Przygotowana oferta terenów pod budownictwo mieszkaniowe.
- 1.3.2. Wspierania budownictwa jednorodzinne.
- 1.3.3. Wspieranie przez Miasto budownictwa wielorodzinnego prowadzonego przez Towarzystwa Budownictwa Społecznego
- 1.3.4. Rozwój budownictwa komunalnego i socjalnego z uwzględnieniem niezbędnej infrastruktury społecznej.
- 1.3.5. Efektywne wykorzystywanie zasobu mieszkań socjalnych i komunalnych.
- 1.3.6. Poprawa stanu technicznego istniejących zasobów mieszkaniowych, /termomodernizacja, ograniczanie niskiej emisji, wykorzystanie odnawialnych i ekologicznych źródeł energii/.
- 1.3.7. Zapewnienie podstaw prawnych i organizacyjnych umożliwiających lepsze zagospodarowanie przestrzeni wspólnej przy zaangażowaniu mieszkańców (lokatorów).
- 1.3.8. Wpieranie inicjatyw wspólnot sąsiedzkich.

Dział 700 - Gospodarka mieszkaniowa wydatki	60.867.079,51 zł
Dział 700 - Gospodarka mieszkaniowa wydatki majątkowe	15.309.197,25 zł

2018

Nazwa	Przeciętna powierzchnia użytkowa 1 mieszkania				Przeciętna powierzchnia użytkowa mieszkania na 1 osobę			
	2010 [m2]	2015 [m2]	2016 [m2]	2017 [m2]	2010 [m2]	2015 [m2]	2016 [m2]	2017 [m2]
Powiat m. Bytom	54,4	54,8	54,9	54,9	22,4	23,5	23,7	24,0
Powiat m. Chorzów	51,6	52,1	52,2	52,3	23,9	25,0	25,2	25,5
Powiat m. Dąbrowa Górnicza	59,3	60,3	60,5	60,7	23,0	24,4	24,8	25,1
Powiat m. Gliwice	61,0	61,6	61,8	61,9	25,1	26,3	26,6	26,9
Powiat m. Katowice	59,6	60,0	60,1	60,1	26,3	28,2	28,7	29,3
Powiat m. Mysłowice	65,5	67,2	67,5	67,9	23,9	25,4	25,8	26,1
Powiat m. Piekary Śląskie	61,2	61,8	61,9	62,0	23,2	24,3	24,5	24,7
Powiat m. Ruda Śląska	54,0	54,8	55,0	55,1	21,5	22,7	23,0	23,2
Powiat m. Siemianowice Śląskie	53,4	53,9	54,0	54,2	23,3	24,5	24,7	24,9
Powiat m. Sosnowiec	54,6	55,2	55,3	55,4	22,8	24,4	24,6	25,0
Powiat m. Świętochłowice	50,7	51,1	51,2	51,3	21,3	22,6	22,9	23,1
Powiat m. Tychy	62,8	64,1	64,4	64,7	23,2	24,7	24,9	25,3
Powiat m. Zabrze	55,8	56,2	56,3	56,5	21,3	22,3	22,5	22,8

Źródło: Bank Danych Lokalnych Głównego Urzędu Statystycznego, Podgrupa: Zasoby mieszkaniowe - wskaźniki



2018

Strategia Rozwoju Miasta – informacja z realizacji

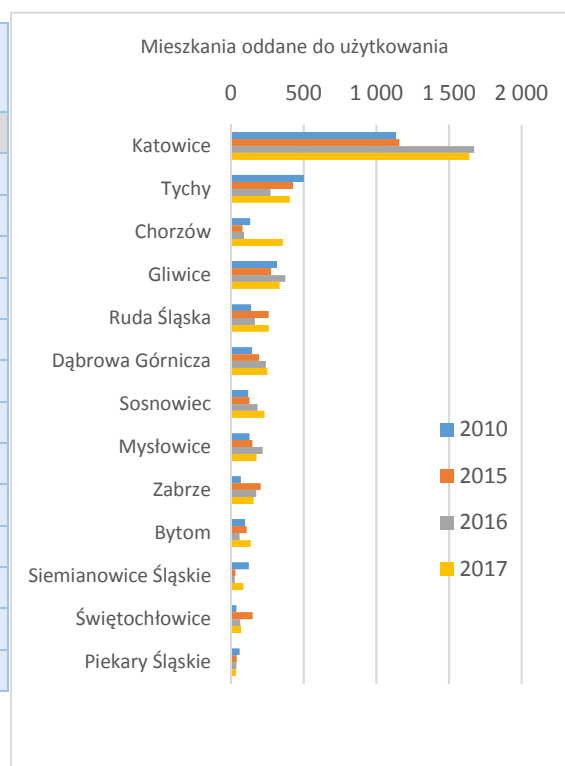
Liczba mieszkań oddanych do użytku

	Mieszkania				Izby				Mieszkania			
	2010	2015	2016	2017	2010	2015	2016	2017	2010	2015	2016	2017
	[-]	[-]	[-]	[-]	[-]	[-]	[-]	[-]	[m2]	[m2]	[m2]	[m2]
Bytom	97	108	60	136	-	552	314	514	7 517	13 579	8 120	12 466
Chorzów	132	78	89	357	-	364	346	1 212	10 942	9 772	8 950	25 053
Dąbrowa Górnicza	144	193	239	250	-	1 033	1 030	1 024	20 434	26 535	25 399	25 971
Gliwice	318	276	374	335	-	1 239	1 496	1 304	35 802	32 514	36 326	31 884
Katowice	1 137	1 159	1 675	1 642	-	3 425	4 807	4 754	89 923	73 225	110 489	106 252
Mysłowice	128	147	218	176	-	676	929	835	20 509	20 364	24 751	23 359
Piekary Śląskie	59	39	36	34	-	205	162	176	6 823	5 745	4 933	4 028
Ruda Śląska	138	259	164	260	-	1 094	881	940	16 648	27 222	22 080	21 696
Siemianowice Śląskie	122	31	27	86	-	148	142	417	10 989	4 490	4 817	10 275
Sosnowiec	119	128	182	232	-	664	823	988	17 053	15 614	20 605	24 116
Świętochłowice	38	150	63	71	-	649	287	316	4 603	10 435	5 211	6 378
Tychy	501	428	273	406	-	1 480	1 300	1 662	50 523	36 446	32 723	39 452
Zabrze	67	205	173	155	-	784	772	745	8 640	19 114	18 127	16 838

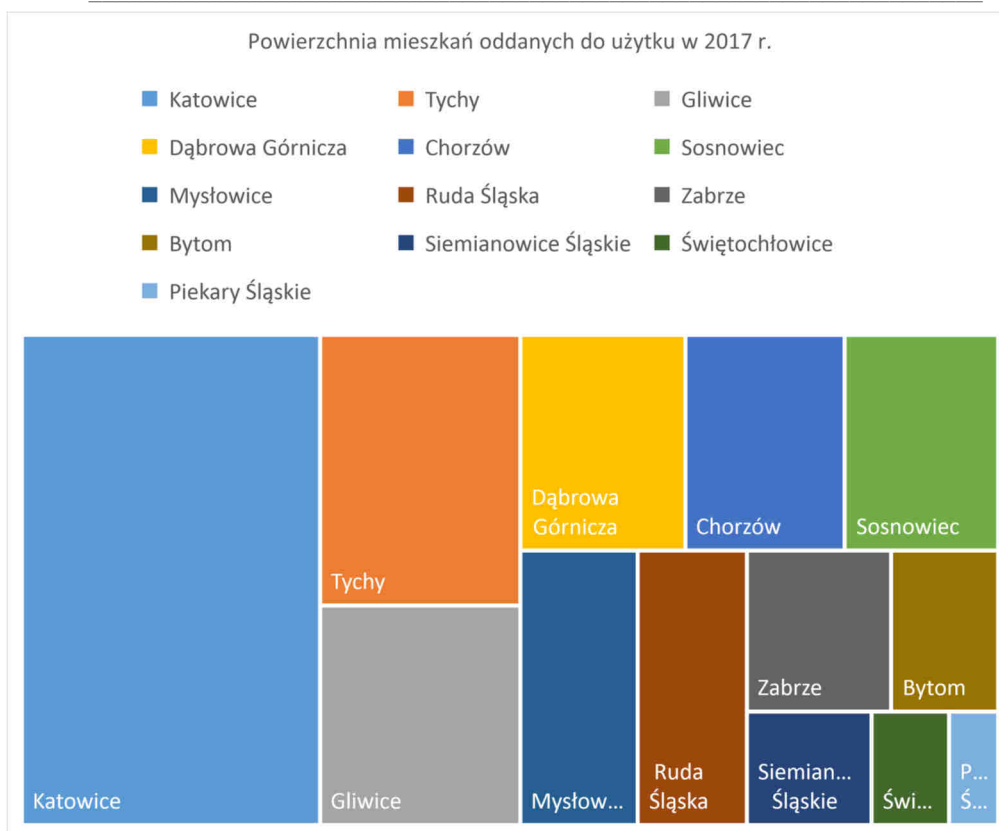
Źródło: Bank Danych Lokalnych Głównego Urzędu Statystycznego, Podgrupa: Mieszkania oddane do użytkowania (według definicji obowiązujących od 2018 r. dane kwartalne)

Mieszkania oddane do użytkowania, miasta uszeregowane wg. liczby mieszkań oddanych w 2017 r.

	2010	2015	2016	2017
Katowice	1 137	1 159	1 675	1 642
Tychy	501	428	273	406
Chorzów	132	78	89	357
Gliwice	318	276	374	335
Ruda Śląska	138	259	164	260
Dąbrowa Górnicza	144	193	239	250
Sosnowiec	119	128	182	232
Mysłowice	128	147	218	176
Zabrze	67	205	173	155
Bytom	97	108	60	136
Siemianowice Śląskie	122	31	27	86
Świętochłowice	38	150	63	71
Piekary Śląskie	59	39	36	34

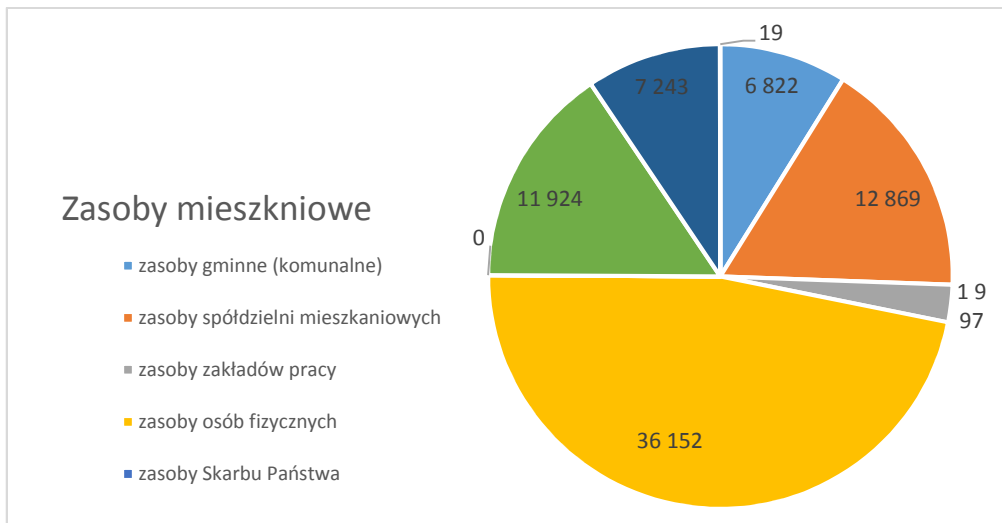


2018



		Mieszkania	
		2015	2016
Formy własności; Zasoby mieszkaniowe;			
1	Zasoby gminne (komunalne)	6 838	6 822
2	Zasoby spółdzielni mieszkaniowych	13 013	12 869
3	Zasoby zakładów pracy	2 054	1 997
4	Zasoby osób fizycznych	35 738	36 152
5	Zasoby Skarbu Państwa	0	0
6	Zasoby towarzystw budownictwa społecznego (TBS)	11 132	11 924
7	Zasoby osób fizycznych w budynkach objętych wspólnotami mieszkaniowymi	6 889	7 243
8	Zasoby innych podmiotów	83	19
		75 747	77 026
Źródło: Bank Danych Lokalnych Głównego Urzędu Statystycznego Podgrupa: Zasoby mieszkaniowe wg form własności			

2018



	2018
Liczba lokali mieszkalnych przydzielonych w danym roku	173
Liczba lokali mieszkalnych przydzielonych w danym roku w stosunku do liczby gospodarstw domowych oczekujących na przydział mieszkania	13,55%
Liczba zrealizowanych w danym roku wyroków z innych niż gminne zasobów mieszkaniowych w stosunku do liczby wszystkich wyroków z innych niż gminne zasobów mieszkaniowych /lokale socjalne/.	21,49%
Liczba zrealizowanych w danym roku wyroków w stosunku do liczby wszystkich wyroków /lokale socjalne/	16,46%
Luka remontowa - różnica pomiędzy sumą wszystkich potrzeb remontowych a kwotą przeznaczoną w budżecie na wykonanie remontów w danym roku	15 830 547,17
Kwota przeznaczona w budżecie na wykonanie remontów w danym roku w przeliczeniu na 1 m ² powierzchni zasobu	5,89
Liczba dofinansowań - ilość zmodernizowanych palenisk	44
Liczba dofinansowań OZE budownictwo indywidualna	51 urzędzeń
Szczegółowe informacje w 2.4. Zachowane w dobrym stanie zasoby naturalne.	

	2010	2015	2016	2017
Wodociąg	56 933	57 761	57 894	58 135
Ustęp spłukiwany	52 717	53 587	53 724	53 972
Łazienka	52 403	53 271	53 412	53 660
Centralne ogrzewanie	43 937	44 994	45 498	45 748
Gaz sieciowy	40 040	40 473	40 555	40 930
Źródło: Bank Danych Lokalnych Głównego Urzędu Statystycznego, Podgrupa: Mieszkania wyposażone w instalacje techniczno-sanitarne				

2018

Strategia Rozwoju Miasta – informacja z realizacji

Istotnym elementem polityki dot. mieszkalnictwa jest Uchwała nr PR.0007.36.2015 Rady Miasta Ruda Śląska z dnia 19 lutego 2015 r. w sprawie określenia warunków udzielania bonifikat przy sprzedaży nieruchomości oraz bonifikat od opłat rocznych z tytułu użytkowania wieczystego i określenia wysokości stawek procentowych tych bonifikat z późniejszymi zmianami.

	2018
Powierzchnia terenów pod budownictwo mieszkaniowe przeznaczonych do zbycia	63356 m ²
Liczba działek pod budownictwo mieszkaniowe indywidualne zaoferowanych do zbycia w ciągu roku	53
Liczba terenów(dla 1 inwestora) pod budownictwo mieszkaniowe dla deweloperów zaoferowanych do zbycia w ciągu roku	1
Liczba przetargów (postępowań) dot. Terenów pod budownictwo mieszkaniowe	50
Liczba zbytych terenów pod budownictwo mieszkaniowe	47

Zasady gospodarowania mieszkaniem reguluje Uchwała NR PR.0007.146.2016 Rady Miasta Ruda Śląska z dnia 17 listopada 2016 r. w sprawie przyjęcia programu gospodarowania mieszkaniowym zasobem Miasta Ruda Śląska w latach 2017-2021 z późniejszymi zmianami. Jest to dokument przyjmowany co najmniej raz na pięć lat.

Przykładem współpracy z towarzystwami budownictwa społecznego jest partycypacja miasta w inwestycji realizowanej przy ulicy Czempieła.

TBS Dombud Sp. z o.o. wybudował 5 domów z 33 mieszkaniami każdy. Miasto podpisało dwie umowy na partycypację w budowie 4 budynków z 132 mieszkaniami. Udział Miasta wyniósł łącznie prawie 7,4 mln zł. Ostatni aneks do umowy podpisany został 20 lipca 2018 r. Dzięki udziałowi miasta w kosztach mieszkańcy nie będą musieli wpłacać 25 procent wartości lokalu.

Miasto współpracuje jeszcze i posiada udziały w:

- Regionalnym Towarzystwie Budownictwa Społecznego Sp. z o.o.
ul. Dąbrowskiego 76/U1, 41-500 Chorzów
- Międzygminnym Towarzystwie Budownictwa Społecznego Sp. z o.o.
ul. Towarowa 1, 42-600 Tarnowskie Góry

2018



W 2018 r. zakończono następujące inwestycje i zadania związane z celem operacyjnym 1.3.

Modernizacja energetyczna budynku przy ulicy Kubiny 31 w Rudzie Śląskiej – termomodernizacja wraz z uciepłowieniem. Zadanie realizowane było w latach 2015-2018. Łączny wydatek poniesiony na realizację tego zadania wyniósł 574.237,58 zł.

Modernizacja energetyczna budynku przy ulicy Różyckiego 19 w Rudzie Śląskiej – termomodernizacja wraz z uciepłowieniem. Zadanie realizowane było w latach 2015-2018. Łączny wydatek poniesiony na realizację tego zadania wyniósł 462.609,01 zł.

Termomodernizacja wraz z uciepłowieniem budynku wielorodzinnego mieszkalnego przy ul. Wita Stwosza 3 w Rudzie Śląskiej. Zadanie realizowane było w latach 2015-2018. Łączny wydatek poniesiony na realizację tego zadania wyniósł 245.376,91 zł.

Termomodernizacja budynku mieszkalnego przy ul. Dąbrowskiego 9A w Rudzie Śląskiej. Zadanie realizowane było w latach 2015-2018. Łączny wydatek poniesiony na realizację tego zadania wyniósł 339.315,02 zł.

Podwórko u zbiegu ulic Sienkiewicza, Tuwima i Odrodzenia

Zostało zasadzonych ponad 1000 sadzonek roślin ozdobnych, setka krzewów oraz kilkadziesiąt drzew. Zamontowano latarnie /12 słupów oświetleniowych/, plac zabaw dla młodszych dzieci oraz urządzenia sprawnościowe dla nieco starszych. W ramach inwestycji przebudowano sieć kanalizacyjną i deszczową, wyznaczone zostały przestrzenie dla samochodów oraz dojścia dla pieszych. W ramach nowego zagospodarowania terenu powstało 37 miejsc parkingowych, wybudowany został także placik gospodarczy. Zainstalowanych zostało 10 ławek, pojawił się także stojak na rowery. Kompleksowa przebudowa podwórka kosztowała ~ 1,3 mln zł, w tym ok. 724 tys. zł stanowić będzie dofinansowanie ze środków Unii Europejskiej. Istotnym elementem realizowanej w Wirku inwestycji były nasadzenia zieleni stanowiącej znaczącą część zagospodarowywanej przestrzeni. Część prac związanych z nasadzeniami wykonywali sami mieszkańcy.

2018

Podwórko przy ul. Krasieńskiego 20,22,22a

W październiku 2018 r. zakończyły się prace przy rewitalizacji podwórka przy ul. Krasieńskiego 20,22,22a w dzielnicy Wirek.

Rewitalizacja podwórka przy ul. Krasieńskiego rozpoczęła się w czerwcu 2018 r. W ramach kompletnej przebudowy przestrzeni



wykonano odwodnienie terenu i drogi dojazdowe oraz wyznaczono nowe miejsca postojowe. Wybudowano plac zabaw z piaskownicą, zjeżdżalnią, minisiłownią oraz placzyk gospodarczy. Całość terenu została oświetlona, wykonano nasadzenia ponad 300 roślin ozdobnych, bylin i krzewów. Koszt inwestycji to około 400 tys. zł, z czego dofinansowanie ze środków unijnych wyniesie ok. 270 tys. zł.



2018

Strategia Rozwoju Miasta – informacja z realizacji

1.4. Promowanie aktywności fizycznej i zdrowego stylu życia wśród mieszkańców.

- 1.4.1. Wzbogacanie infrastruktury sportowo-rekreacyjnej Miasta umożliwiającej aktywny wypoczynek mieszkańców.
- 1.4.2. Wspieranie różnorodnych form rekreacji dla całych rodzin.
- 1.4.3. Upowszechnianie sportu masowego i aktywnego stylu życia.
- 1.4.4. Rozwijanie współpracy pomiędzy placówkami oświatowymi i klubami sportowymi w ramach działań sportowo-rekreacyjnych.
- 1.4.5. Wspieranie klubów i stowarzyszeń sportowych służące osiągnięciu sukcesów we współzawodnictwie sportowym.
- 1.4.6. Doskonalenie i rozszerzanie systemu sportowego szkolenia dzieci i młodzieży.
- 1.4.7. Tworzenie systemu stypendiów dla uzdolnionych sportowców.
- 1.4.8. Rozbudowa i podnoszenie standardu infrastruktury sportowej.
- 1.4.9. Utworzenie centralnego ośrodka szkolenia zapasów w Rudzie Śląskiej.

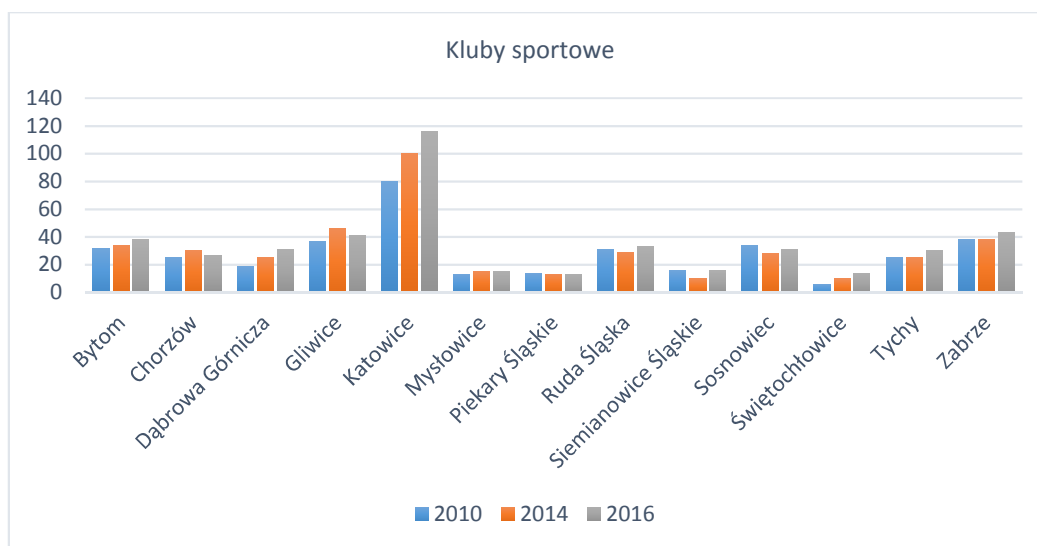
Dział 926 - Kultura fizyczna wydatki 21.852.400,42 zł

Dział 926 - Kultura fizyczna wydatki majątkowe 8.290.252,32 zł

Kluby			
2010	2014	2016	
[szt.]	[szt.]	[szt.]	
31	29	33	
Sekcje sportowe			
2010	2014	2016	
[szt.]	[szt.]	[szt.]	
39	34	37	
Członkowie			
2010	2014	2016	
[osoba]	[osoba]	[osoba]	
2 994	2 928	2 824	

2018

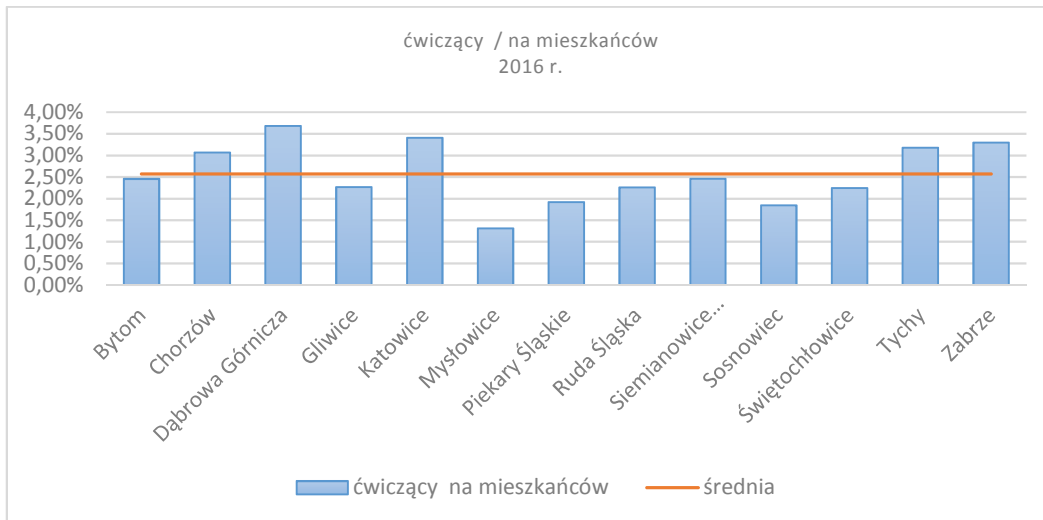
Ćwiczący ogółem			Ćwiczący mężczyźni			Ćwiczący kobiety		
2010	2014	2016	2010	2014	2016	2010	2014	2016
[osoba]	[osoba]	[osoba]	[osoba]	[osoba]	[osoba]	[osoba]	[osoba]	[osoba]
2 759	3 018	3 145	2 014	2 088	2 108	745	930	1 037
Ćwiczący do lat 18 ogółem			Ćwiczący do lat 18 chłopcy			Ćwiczący do lat 18 dziewczęta		
2010	2014	2016	2010	2014	2016	2010	2014	2016
[osoba]	[osoba]	[osoba]	[osoba]	[osoba]	[osoba]	[osoba]	[osoba]	[osoba]
2 100	2 495	2 643	1 460	1 688	1 708	640	807	935
Trenerzy			Instruktorzy sportowi			Inne osoby prowadzące zajęcia sportowe		
2010	2014	2016	2010	2014	2016	2010	2014	2016
[osoba]	[osoba]	[osoba]	[osoba]	[osoba]	[osoba]	[osoba]	[osoba]	[osoba]
42	78	78	100	69	77	10	10	17



Źródło: Bank Danych Lokalnych Głównego Urzędu Statystycznego

2018

Strategia Rozwoju Miasta – informacja z realizacji



Źródło: Bank Danych Lokalnych Głównego Urzędu Statystycznego Podgrupa: Kluby sportowe łącznie z klubami wyznaniowymi i UKS oraz analizy własne

Wyjaśnienia:

Dane dotyczące klubów sportowych (łącznie z klubami resortów obrony narodowej i spraw wewnętrznych, SALOS i UKS oraz wyznaniowymi) i ćwiczących w sekcjach sportowych wg dyscyplin - (spr. KFT-1). Osoba ćwicząca może być wykazana wielokrotnie, jeśli uprawia więcej niż jedną dyscyplinę sportu. Od roku 2002 dane zbierane co 2 lata. Wszystkie osoby liczone są tylko jeden raz. Data ostatniej aktualizacji: 2018-05-25 Dostęp 21.01.2019 r.

Liczba imprez /6.3 DZIAŁ SPORTOWOREKREACYJNA/ = Liczba imprez MOSiR	120
Liczba uczestników imprez /6.3 DZIAŁ SPORTOWOREKREACYJNA/ = ilość uczestników imprez	38 935
Liczba osób korzystających z krytych basenów kąpielowych	175 070
Liczba osób korzystających z hal sportowych	148 700
Liczba osób korzystających z otwartych obiektów sportowych	297 480
Liczba dotowanych podmiotów	41
Liczba uczestników zadania pn. Wspieranie i upowszechnianie kultury fizycznej	20600
Środki w budżecie na wspieranie klubów i stowarzyszeń sportowych służące osiągnięciu sukcesów we współzawodnictwie sportowym.	3344706,11
Liczba osób biorących udział w rozgrywkach organizowanych przez Miasto /np. amatorskie ligi/	38 935 osób
Ilość imprez, w których wzięły udział szkoły	1248*

*

Szkoły Podstawowe	769
Gimnazja	219
Ponad gimnazjalna	201
inne	59

łącznie imprezy sportowo-rekreacyjne, o charakterze rekreacyjno-kulturalnym i kulturalnym – ta sama liczba dla 1.4, 1.5, 3.1

2018

Ważne imprezy i wydarzenia sportowe

Barbórkowy miniturniej

120 młodych hokeistów z ośmiu polskich klubów 08.12. 2018 r. rywalizowało ze sobą w Barbórkowym Turnieju



Minihokeja. Miejscem zawodów było lodowisko Burloch Areny przy ul. Bytomskiej 15. Organizatorem sobotniej imprezy jest Rudzkie Towarzystwo Hokejowe „Zryw” Ruda Śląska. W miniturnieju obok gospodarzy udział wzięli zawodnicy KS LUCE Cieszyn, UKS Wikingowie Elbląg, UKH Dębica, GKS Katowice, MMKS Podhale Nowy Targ, TMH Polonia Bytom oraz UKS Zagłębie Sosnowiec.

Mistrzostwa Rudy Śląskiej w pływaniu

24-25.11.2018 r. odbyły się Mistrzostwa Rudy Śląskiej w pływaniu. W pierwszym dniu zmierzyli się amatorzy, z kolei w 2. konkurowali m.in. członkowie klubów pływackich. Impreza odbyła się na krytym basenie przy ul. Chryzantem w dzielnicy Ruda. Była to już 19. edycja Mistrzostw.

Biegi Niepodległości 11.11.2018 r Na biegowo 100. rocznicę odzyskania przez Polskę Niepodległości uczczono także podczas tradycyjnych Biegów Niepodległości na trasach przełajowych w Halembie. W tym roku we wszystkich biegach wzięło udział ok. 700 uczestników.

Alternatywne Lekcje WF-u 19 października 2018 r.

Prowadzone były się w hali MOSiR w Halembie. Zajęcia odbywają się pod okiem lekkoatletki i kilkukrotnej medalistki mistrzostw świata w skoku o tyczce Moniki Pyrek. Wraz z nią ćwiczenia prowadzi rudzka olimpijka - Zuzanna Radecka-Pakaszewska. Realizowany od 2017 r. roku projekt



Fundacji Moniki Pyrek, od tego sezonu stał się częścią międzynarodowego programu Kinder+Sport Joy of Moving. Jego celem jest pokazanie tego, jak nauka oraz nowe

2018

Strategia Rozwoju Miasta – informacja z realizacji

technologie wspierają rozwój sportu oraz jakie korzyści płyną z regularnej aktywności ruchowej.

Regionalny Konkurs Modeli Kartonowych.

13-14.10. 2018 r. międzynarodowe grono modelarzy ze Słowacji, Czech, Litwy, Ukrainy zawiązało do Rudy Śląskiej - Kochłowic, gdzie In-nY Dom Kultury po raz ósmy organizował Regionalny Konkurs Modeli Kartonowych. Wystawie tradycyjnie towarzyszyła będzie giełda modelarska.

3. etap 75 Tour de Pologne 2018

Ruda Śląska znalazła się na trasie 3. etapu Tour de Pologne 2018 ze Stadionu Śląskiego do Zabrze, który odbył się 6 sierpnia. Kolarze podczas przejazdu przez Rudę Śląską rywalizowali na lotnej premii LOTTO, która zlokalizowana była w rejonie parku wodnego Aquadrom w Halembie. Peleton przejechał ulicami Radoszowską, Oświęcimską, Kochłowską, Kłodnicką i 1 Maja w kierunku Mikołowa.

Przy okazji przejazdu przez miasto kolarzy Tour de Pologne w rejonie premii lotnej, czyli w okolicy Aquadromu, został zorganizowany piknik rowerowy pod nazwą „Ruda Śląska kocha rower”. Od godz. 14:00 do 20:00 można było tam skorzystać z toru pumptrack, miasteczka ruchu drogowego, szkoleń czy darmowego serwisu rowerowego. Przygotowane zostały też atrakcje dla dzieci, konkursy z nagrodami oraz specjalny rower z blenderem, tzw. fruit bike. Dodatkowo w godzinach 17:00 – 20:00 straż miejska znakowała rowery. O godz. 18:00 odbyła się akcja „kręcenia kilometrów” dla Fundacji Iskierka.

IV Rudzki Półmaraton Industrialny

Start i meta biegu zlokalizowane zostały na stadionie lekkoatletycznym. Trasa półmaratonu składała się z 5 pętli i przebiegała m.in. przez rynek w Nowym Bytomiu. Podobnie, jak we wcześniejszych latach, posiada ona atest Polskiego Związku Lekkiej Atletyki.



2018

W imprezie wzięło udział 900 osób. Nocne zmagania odbyły się w trzech kategoriach: bieg na 21,09 km, bieg na 8,6 km oraz rywalizacja nordic walking na 8,6 km.

Imprezie biegowej, jak co roku, towarzyszyły biegi dla dzieci. Nowością był bieg w japonkach, który zastąpił dotychczasowy bieg w szpilkach.



Wakacyjne bezpłatne zajęcia sportowe

Zumba. W każdy poniedziałek w godz. 19:00-20:00 na orliku "Pordzik - Bykowina (stary basen) odbywały się, skierowane do całych rodzin, zajęcia zumbi.

Joga. Grupa otwarta spotykała się w każdą niedeszczową sobotę o godz. 10:00 na boisku przy rudzkim kąpielisku przy ul. Ratowników w Nowym Bytomiu. Bezpłatne zajęcia jogi odbyły się też 10 sierpnia 2018 r. o godz. 18:00 na plantach w Kochłowicach przy ul. Do Dworca.



Bieganie. W każdy poniedziałek na stadionie lekkoatletycznym przy ul. Czarnoleśnej prowadzone były zajęcia pod hasłem „Biegam Bo Lubie”. Spotkania są częścią akcji o charakterze ogólnopolskim. W Rudzie Śląskiej prowadzone były od 2 kwietnia 2018 r. Podczas zajęć oprócz treningów biegowych wykonywane są różnorodne ćwiczenia sprawnościowe, koordynacyjne oraz gimnastyczne.

Treningi biegowe. Na terenie stadionu lekkoatletycznego przy ul. Czarnoleśnej co roku /również w 2018 r./ odbywają się treningi biegowe prowadzone przez ultramaratończyka Augusta Jakubika w każdą środę o godz. 18:30 od marca 2018 r..

Puchar Karpat Modeli Zdalnie Sterowanych elektrycznych i spalinowych On-Road.

Kilkadziesiąt modeli elektrycznych i spalinowych startowało na torze modelarskim przy ul. Kolberga. 29 lipca 2018 r. w Rudzie Śląskiej - odbyła się rywalizacja o Puchar Karpat Modeli Zdalnie Sterowanych elektrycznych i spalinowych On-Road. - Po raz pierwszy zawody tego cyklu odbywały się w Rudzie Śląskiej. 29 lipca 2018 r. odbyły się zawody, a 28.07.2018 r. treningi.

2018

Charytatywna Wielka Gala Sportów Siłowych i Sportów Walki. MOSiR w Halembie odbyła się Charytatywna Wielka Gala Sportów Siłowych i Sportów Walki 24 czerwca 2018. Swoje umiejętności zaprezentowali: UKS ŚLĄSK Ruda Śląska, Z.K.S. "Slavia" Ruda Śląska, Ciężarowy Klub Sportowy "Slavia" Ruda Śląska, Rudzki Klub Sportów i Sztuk Walki Bushido Ruda Śląska, UKS Samson Marklowice – Armwrestling, Rudzki Klub Kyokushin Karate oraz KTJ MMA Team Ruda Śląska. Zaprezentowała się też sekcja sportów siłowych i odbyły zawody w wyciskaniu sztangi leżąc. Wystąpił zespół Czyles, zespół taneczny z ODK RSM Muza. Zumbę poprowadziła Kasia Blukacz.

Festiwal Kultury Brazylijskiej odbył się w weekend 16-17 czerwca 2018 r w Rudzie Śląskiej – Nowym Bytomiu. Gośćmi tegorocznej edycji imprezy będą instruktorzy z Brazylii oraz Hiszpanii.

W festiwalu wzięło udział ponad 120 capoeiristas z całej Polski i zagranicy. 93 osoby, które zdały egzamin, otrzymają podczas wydarzenia nowe stopnie. Zajęcia poprowadziło 15 instruktorów, w tym sześciu Brazylijczyków. Obecni byli też goście z Hiszpanii, a także polska kadra instruktorów capoeira. Festiwal miał charakter otwarty i bezpłatny.

Impreza znajduje się na liście ogólnopolskich największych Festiwali Kultury Brazylijskiej. W tym roku została wpisana także w międzynarodowy cykl festiwali "International Arue Capoeira" obok takich krajów jak Brazylia, Hiszpania, Włochy, Dania czy Portugalia.

II Runda Eliminacji Mistrzostw Polski w modelarstwie samochodowym odbyła się w weekend 2-3 czerwca 2018 r. na torze modelarskim przy ul. Kolberga w Wirku. Rozegrano biegi w klasach elektrycznych i spalinowych. Wystartowały 3 klasy spalinowe: IC-8, IC-8 40+, IC-10 oraz 6 klas elektrycznych: E10-Kadet, E10-Formuła, E10-GT, E10-TC SPEC 13,5T, E10-TC SPEC 17,5T, E10-TC Modified. Zawody organizowane są przez Stowarzyszenie RC FEVER, MOSIR Ruda Śląska oraz Salony Kanclerz.

2018



XXX Lekkoatletyczne Igrzyska Sportowe uczniów Rudy Śląskiej odbyły się 29.05.2018r. na stadionie przy ul. Czarnoleśnej.

Wykaz konkurencji:

dzieci młodsze - r.2007 i młodsi (dz. mł. K i M)

60m , 300m , 600m , skok w dal (ze strefy) , skok wzwyż , rzut p. palant.,
sztafeta 8x50m (mieszana 4 dz.+ 4 chł.)

dzieci starsze - r. 2005 i 2006 (dz. st. K i M)

60m, 300m, 600m, skok w dal (ze strefy), skok wzwyż, p. kulą (dz. 2 kg.,ch. 3 kg),
rzut p. palant., sztafeta 8x50m (mieszana 4 dz.+4 chł.)

młodzicy - r. 2003 i 2004
(mł. K i M)

100m, 300m, 600mK,
1000mM, skok w dal, skok
wzwyż, p.kulą (dz.3kg.,
ch.4kg), rzut oszczepem,
sztafeta 4x100m

juniorzy - r. 2002 i starsi
(jun. K i M)

100m, 400m, 800mK, 1500mM, skok w dal, skok wzwyż, p.kulą (dz.3kg., ch.5kg), rzut
oszczepem, sztafeta 4x100m



Młodzieżowe Mistrzostwa Polski w biegu na 10 000 m. odbyły się 19 maja 2018 r.,



na stadionie lekkoatletycznym w Rudzie Śląskiej. W zawodach wystartowały najlepsi na tym dystansie polscy zawodnicy oraz zawodniczki w kategorii U23 (rok urodzenia 1996 – 1998). Wcześniej od godz. 14:00 na stadionie odbył się mini miting lekkoatletyczny z udziałem dzieci i młodzieży.

XX Międzynarodowy Rudzki Bieg Dwunastogodzinny, połączony z IX Mistrzostwami Śląska w biegu na dwanaście godzin /28 kwietnia 2018 r. /. Na listę startową wpisało się 115 osób, w tym 20 kobiet.

Biegiem towarzyszącym był organizowana już po raz dziewiąty Rudzka Sztafeta 4-godzinna, w której wystartowało 10 zespołów.

2018

Międzynarodowe Mistrzostwa Śląska Modeli Pływających. /27-29 kwietnia 2018 r./ na akwenach Rudzie Śląskiej – Kochłowicach. Była to już 24 edycja tej imprezy. Zapisanych było blisko 60 osób z Polski i zagranicy. Organizatorem imprezy był Modelarski Klub Sportowy „Gwarek”. W mistrzostwach wystartowały modele klas: F2, F4, F6, F7, DS, NSS, NSS 650 Standard.

XIV Memoriał Radnego Jana Koniecznego 2018-04-10 stadion lekkoatletycznym przy ul. Czarnoleśnej.

Zawodnicy rywalizowali w następujących kategoriach i dystansach:

- kategoria dzieci - dziewczęta i chłopcy rocznik 2009 i młodsi – 600 m
- kategoria I i II - dziewczęta i chłopcy rocznik 2005 – 2008 – 600 m
- kategoria III i IV - dziewczęta i chłopcy rocznik 2002 - 2004 – 1200 m
- kategoria V - kobiety rocznik 2001 - 1979 – 2.8 km
- kategoria VI - kobiety rocznik 1978 i starsze – 2.8 km
- kategoria VII - mężczyźni rocznik 2001 - 1983 - 5 km
- kategoria VIII - mężczyźni rocznik 1982 - 1969 - 5 km
- kategoria IX - mężczyźni rocznik 1968 -1959 - 5 km
- kategoria X - mężczyźni rocznik 1958 i starsi – 2.8 km

Biegi Wiewiórki. Cykl 9 comiesięcznych zawodów, z których pierwszy odbył się 24 marca 2018 r., a ostatni 3 listopada 2018 r. Impreza skierowana jest do dzieci, amatorów nordic walking oraz mniej lub bardziej wprawionych biegaczy.

Terminy Biegu Wiewiórki:

24.03.2018, 21.04.2018, 19.05.2018, 16.06.2018, 07.07.2018, 04.08.2018,
08.09.2018, 06.10.2018, 03.11.2018



Grand Prix w ratownictwie wodnym 25 luty 2018 r. Udział wzięło około 140 zawodników z całej Polski. Impreza odbyła się na basenie krytym przy ul. Chryzantem. Starty przeprowadzono z podziałem na płeć, w czterech kategoriach wiekowych: młodziki 12-13 lat, juniorzy młodsi 14-15 lat, juniorzy 16-18 lat oraz w kategorii OPEN. Przewidziano zmagania w siedmiu dyscyplinach: 200 m z przeszkodami, 100 m z przeszkodami, sztafeta

2018



4 x 50 m z przeszkodami, 50 m ratowanie manekina, 100 m ratowanie manekina w płetwach, 100 m ratowanie kombinowane oraz 100 m ratowanie z pasem.

Nagrody Prezydenta Miasta za osiągnięcia i wyniki uzyskane w roku 2018.

53 sportowców oraz 11 trenerów z Rudy Śląskiej otrzymało /29. 11.2018 r./ nagrody Prezydenta Miasta za osiągnięcia i wyniki uzyskane w roku 2018. Rudzianie zdobywali medale na imprezach mistrzowskich na poziomie światowym, europejskim i ogólnopolskim. Uroczysta gala odbyła się w Miejskim Centrum Kultury im. Henryka Bisty.

Na scenie MCK pojawili się dzisiaj przedstawiciele wszelakich dyscyplin sportowych, od akrobatyki przez wędkarstwo, po piłkę ręczną.

Najwięcej nagród, podobnie jak w latach ubiegłych, przypadło zawodnikom Zapaśniczego Klubu Sportowego „Slavia”. Nie byli to jednak jedyni amatorzy dyscyplin kontaktowych rozgrywanych na matach. Wyróżnieni zostali też przedstawiciele boksu, judo, ju jitsu oraz karate, wśród nich zaś Łukasz Dymek - zwycięzca Mistrzostw Polski Juniorów Młodszych karate kumite w Tarnowskich Górach.

Obok sportowców na scenie stało też dziś kilkunastu trenerów. W tym Katarzyna Czyż z Towarzystwa Lekkoatletycznego Pogoń Ruda Śląska, z którym jako trener związana jest od roku 2000. Trzy podopieczne pani Katarzyny w czerwcu br. zostały Mistrzyniami Polski Juniorów U-20 w sztafecie 4 x 400m.

Zgodnie z regulaminem przyznawania wyróżnień i nagród za wysokie wyniki sportowe we współzawodnictwie sportowym nagrody mogą uzyskać zawodnicy i trenerzy mieszkańcy Rudy Śląskiej, którzy na arenach sportowych zdobyli medale podczas Igrzysk Olimpijskich, Mistrzostw Świata, Mistrzostw Europy oraz Mistrzostw Polski w kategoriach wiekowych od juniora młodszego do seniora.

W 2018 roku władze Rudy Śląskiej na wsparcie klubów i stowarzyszeń sportowych przeznaczyły 3,3 mln zł. Najwięcej, bo 2,5 mln zł rozdysponowano na szkolenie dzieci i młodzieży.

Wyróżnieni sportowcy i trenerzy

I. Zapaśniczy Klub Sportowy Slavia Ruda Śląska - zapasy styl wolny

Natalia Kubaty - I miejsce Mistrzostwa Polski Seniorów 06 - 07.04.2018 r. Koronowo

Natalia Strzałka - I miejsce Mistrzostwa Polski Seniorów 06 - 07.04.2018 r. Koronowo

Andrzej Sokalski - I miejsce Mistrzostwa Polski Seniorów 07 - 08.07.2018 r. Teresin

2018



Grzegorz Łabus - I miejsce Mistrzostwa Polski Seniorów 07 – 08.07.2018 r. Teresin
Kamila Kulwicka - II miejsce Mistrzostwa Polski Seniorów 06 – 07.04.2018 r. Koronowo
Daria Szymeczko - II miejsce Mistrzostwa Polski Seniorów 06 – 07.04.2018 r. Koronowo
Kamil Wojciechowski - II miejsce Mistrzostwa Polski Seniorów 07 – 08.07.2018 r. Teresin
Dawid Strzałka - III miejsce Mistrzostwa Polski Seniorów 07 – 08.07.2018 r. Teresin
Arkadiusz Orłowski - II miejsce Młodzieżowe Mistrzostwa Polski 19 – 20.10.2018 r. Chełm
Dominika Kulwicka - I miejsce Mistrzostwa Polski Juniorów 15 – 17.06.2018 r. Włodawa
Natalia Koperska - I miejsce Ogólnopolska Olimpiada Młodzieży 20 – 22.05.2018 r.
Krotoszyn
Klaudiusz Wiezner - I miejsce Ogólnopolska Olimpiada Młodzieży 20 – 22.05.2018 r.
Krotoszyn
Paulina Danisz - II miejsce Ogólnopolska Olimpiada Młodzieży 20 – 22.05.2018 r.
Krotoszyn
Krzysztof Czerczak - I miejsce Mistrzostwa Świata Weteranów 28 – 30.09.2018 r. Skopje
Macedonia

Trenerzy: Elżbieta Garmulewicz, Tomasz Garczyński, Marek Garmulewicz

II. Śląskie Wodne Ochotnicze Pogotowie Ratunkowe Oddział Ruda Śląska - ratownictwo wodne.

Anna Nocoń - I miejsce Letnie Mistrzostwa Polski w ratownictwie wodnym
15 – 17.06.2018 r. Szczecin
Marta Skudlik - II miejsce Letnie Mistrzostwa Polski w ratownictwie wodnym
15 – 17.06.2018 r. Szczecin
Dominika Nocoń - I miejsce Morskie Mistrzostwa Polski w ratownictwie wodnym
28 – 29.07.2018 r. Sopot

Trener: Magdalena Skudlik

III. Katolicki Parafialny Klub Sportowy Halemba Ruda Śląska - akrobatyka sportowa.

Emilia Biernat - I miejsce Mistrzostwa Polski Juniorów Młodszych w akrobatyce sportowej
08 – 10.06.2018 r. Zielona Góra
Lilianna Szudy - III miejsce Mistrzostwa Polski Juniorów Młodszych w akrobatyce
sportowej 08 – 10.06.2018 r. Zielona Góra

Trener: Henryk Świerc

2018



IV. Górniczy Klub Sportowy Czarni Bytom – judo.

Paulina Dziopa - I miejsce Drużynowe Mistrzostwa Polski Seniorów 07.10.2018 r.
Warszawa

V. Klub Sportowy Pogoń Ruda Śląska - zapasy styl klasyczny i styl wolny.

Styl wolny Aleksander Wojtachnio - III miejsce Mistrzostwa Polski Seniorów
07 - 08.07.2018 r. Teresin

Trener: Jan Walkowiak

Styl klasyczny Filip Chrzęszcz - III miejsce Mistrzostwa Polski Seniorów 22 - 23.06.2018 r.
Radom

Trener: Piotr Topolski

VI. Uczniowski Klub Sportowy Pover Kuźnik – Chorzów wyciskanie sztangi.

Klaudia Nowak - II miejsce Mistrzostwa Europy Juniorów w wyciskaniu sztangi leżąc
09 -12.08.2018 r. Bordeaux Francja

VII. Uczniowski Klub Sportowy Grot Ruda Śląska – łucznictwo.

Krzysztof Kurpas - I miejsce Młodzieżowe Mistrzostwa Polski 01 - 02.07.2018 r. Żywiec

Trener: Dariusz Wyciślik

VIII. Niezrzeszony.

Krzysztof Rumel - II miejsce Mistrzostwa Polski Seniorów w Trójboju Siłowym
Klasycznym 28 - 30.09.2018 r. Łuków

IX. Rudzki Klub Kyokushin Karate Ruda Śląska – karate, ju jitsu.

Bogdan Niedziela - II miejsce Mistrzostwa Europy kategoria masters Ju jitsu 03.06.2018 r.
Gliwice

Łukasz Dymek - I miejsce Mistrzostwa Polski Juniorów Młodszych karate kumite
20.10.2018 r. Tarnowskie Góry

X. Towarzystwo Lekkoatletyczne Pogoń Ruda Śląska – lekkoatletyka.

Nicola Szeliga, Wiktoria Synowiec, Natalia Zawronek -I miejsce Mistrzostwa Polski
Juniorów U-20 sztafeta 4 x 400m. 01 - 02.06.2018 r. Suwałki, Trenerzy: Katarzyna Czyż,
Piotr Prencel

XI. Klub Sportowy Iskra Zabrze – gimnastyka sportowa.

Barbara Sikora - III miejsce Mistrzostwa Polski w sportach gimnastycznych
28 - 30.06.2018 r. Gdańsk

2018



XII. Polski Związek Wędkarski Koło nr 92 Ruda Śląska.

Robert Mirek - II miejsce Mistrzostwa Świata Juniorów w wędkarstwie rzutowym
19 - 22.07.2018 r. Puławy, Trener: Dariusz Ciacia

XIII. Gliwicki Uczniowski Klub Sportowy Carbo Gliwice - boks

Lidia Fidura - III miejsce Mistrzostwa Europy w boksie 05 - 12.06.2018 r. Sofia

XIV. Klub Sportowy Budowlani Sosnowiec - ju jitsu

Grzegorz Gros - II miejsce w drużynie Mistrzostwa Europy Seniorów w ju jitsu
01 - 03.06.2018 r. Gliwice

XV. Akademia Handballu Ruch Chorzów - piłka ręczna kobiet

Setia Szulc, Oliwia Suliga, Karolina Wysoczańska - I miejsce Ogólnopolska Olimpiada
Młodzieży w piłce ręcznej 06 - 12.07.2018 r. Świdnica

XVI. Miejski Zapaśniczy Klub Unia Racibórz - zapasy.

Kamil Zakrzewski - III miejsce Ogólnopolska Olimpiada Młodzieży 25 - 27.05.2018 r.
Poznań

XVII. Stowarzyszenie Piłki Ręcznej Grunwald Ruda Śląska - piłka ręczna mężczyzn.

Adam Wodarski, Łukasz Wodarski, Paweł Smoła, Szymon Trzeciok, Rafał Sobierański,
Przemysław Pietraszewski, Krzysztof Bednarczyk, Rafał Wiewióra. - I miejsce Mistrzostwa
Polski w piłce ręcznej w kategorii masters + 35 lat 26 - 27.05.2018 r. Kalisz

Jarosław Podolski, Franciszek Świtalik - III miejsce Mistrzostwa Polski w piłce ręcznej
w kategorii masters + 50 lat 26 - 27.05.2018 r. Kalisz

**XVIII. Uczniowski Klub Sportowy Rudzki Klub Sportów i Sztuk Walki Bushido Ruda
Śląska**

Ewelina Pszczołkowska, Dawid Augustyniak, Dawid Kołodziej, Rafał Burdzik - II miejsca
Mistrzostwa Świata IKF Kempo 23 - 28.04.2018 r. Budapeszt

XIX. Stowarzyszenie Sportów i Sztuk Walki Kong Sao Mikołów

Igor Wiśniowski - I miejsce Mistrzostwa Europy U-18 Ju jitsu 26 - 28.10.2018 r. Bolonia
Włochy .

źródło: <http://www.rudaslaska.pl/ruda-slaska/aktualnosci/2018/11/29/sportowcy-docenieni/>

2018

Wykaz lig i imprez MOSiR

- ▶ Halowa Liga Piłkarskich Piątek Old Boys
- ▶ Badminton dziewcząt i chłopców szkół gimnazjalnych
- ▶ Badminton Szkół podstawowych
- ▶ Badminton szkół ponadgimnazjalnych
- ▶ Bieg 12h
- ▶ Bieg Mikołajów
- ▶ Bieg Niepodległości
- ▶ Bieg Wiewiórki
- ▶ Biegi łyżwiarskie Szkół Gimnazjalnych
- ▶ Biegi łyżwiarskie Szkół Podstawowych
- ▶ Drużynowe Biegi przełajowe szkół podst. gim., nadgim
- ▶ Dzień Dziecka
- ▶ Gimnastyka Sportowa Szkół Gimnazjalnych
- ▶ Gry i zabawy ruchowe szkół podstawowych
- ▶ Igrzyska Lekkoatletyczne
- ▶ III Rudzki Półmaraton
- ▶ Koszykówka chłopców szkół gimnazjalnych
- ▶ Koszykówka chłopców szkół podstawowych
- ▶ Koszykówka chłopców szkół ponadgimnazjalnych
- ▶ Koszykówka Dziewcząt Igrzyska Dzieci
- ▶ Koszykówka Dziewcząt Igrzyska Młodzieży Szkolnej
- ▶ Liga Rudzkich Orlików
- ▶ Liga Rudzkich Orlików – zakończenie
- ▶ Liga Szkół Rudzkich
- ▶ Mecz Gwiazd Ligi Rudzkich Orlików
- ▶ Memoriał Jana Koniecznego
- ▶ Mistrzostwa Rudy Śląskiej w Narciarstwie
- ▶ Mistrzostwa Rudy Śląskiej w Pływaniu Licealiada
- ▶ Old Boys
- ▶ Olimpiada Osób Niepełnosprawnych
- ▶ Otwarte i Amatorskie Mistrzostwa Rudy Śl. w Pływaniu
- ▶ Piłka Nożna – Liga Orlików chłopców szkół gimnazjalnych
- ▶ Piłka Nożna – Liga Orlików chłopców szkół podstawowych
- ▶ Piłka Nożna – Liga Orlików chłopców szkół ponadgimnazjalnych
- ▶ Piłka Nożna – Liga Orlików dziewcząt szkół podstawowych
- ▶ Piłka Ręczna Chłopców Igrzyska Dzieci
- ▶ Piłka Ręczna Chłopców Igrzyska Młodzieży Szkolnej
- ▶ Piłka ręczna chłopców szkół ponadgimnazjalnych
- ▶ Piłka Ręczna Dziewcząt Igrzyska Dzieci
- ▶ Piłka Ręczna Dziewcząt Igrzyska Młodzieży Szkolnej
- ▶ Piłka Ręczna Dziewcząt Licealiada
- ▶ Piłka ręczna dziewcząt szkół ponadgimnazjalnych
- ▶ Pływanie Dziewcząt i Chłopców Igrzyska Dzieci
- ▶ Pływanie szkół gimnazjalnych
- ▶ Pływanie szkół podstawowych
- ▶ Rudzka Amatorska Liga Koszykówki
- ▶ Rudzka Amatorska Liga Siatkówki
- ▶ Rudzkie Orliki
- ▶ Siatkówka chłopców szkół gimnazjalnych
- ▶ Siatkówka chłopców szkół podstawowych
- ▶ Siatkówka dziewcząt szkół gimnazjalnych
- ▶ Siatkówka dziewcząt szkół podstawowych
- ▶ Siatkówka plażowa chłopców i dziewcząt szkół ponadgimnazjalnych
- ▶ Siatkówka plażowa dziewcząt szkół gimnazjalnych
- ▶ Silesian Football Night 2017
- ▶ Srebrne Muszkiety – zawody strzeleckie
- ▶ Szachy Dziewcząt i Chłopców Igrzyska Dzieci
- ▶ Szachy Dziewcząt i Chłopców Igrzyska Młodzieży Szkolnej
- ▶ Szachy Dziewcząt i Chłopców Licealiada
- ▶ Sztafetowe Biegi Przełajowe Szkół Podstawowych i Ponadpodstawowych 130
- ▶ Śląska Letnia Liga Koszykówki
- ▶ Tenis Stołowy Dziewcząt i Chłopców Igrzyska Młodzieży Szkolnej
- ▶ Tenis Stołowy Dziewcząt i Chłopców Licealiada
- ▶ Tenis stołowy szkół podstawowych
- ▶ Tenis Ziemny dziewcząt i chłopców szkół gimnazjalnych
- ▶ Test Coopera
- ▶ Turniej PlayStation
- ▶ Wycieczka do Doliny Chochołowskiej



2018



1.5. Upowszechnianie i wspieranie edukacji i aktywizacji kulturalnej mieszkańców oraz rozwój instytucji kultury

- 1.5.1. Zapewnienie oferty programowej, ułatwiającej mieszkańcom kontakt z różnymi formami sztuki i trendami w kulturze.
- 1.5.2. Niwelowanie barier utrudniających uczestnictwo w kulturze osobom o niższym statusie ekonomicznym (systemy ulg i promocji).
- 1.5.3. Rozwój edukacji kulturalnej dzieci i młodzieży, między innymi poprzez współpracę placówek oświatowych z instytucjami kultury, uczelniami i środowiskami artystycznymi.
- 1.5.4. Promocja czytelnictwa wspierająca jego rozwój.
- 1.5.5. Wzbogacanie zbiorów e-booków i audiobooków oraz zwiększenie ich dostępności, zwłaszcza dla seniorów i niepełnosprawnych.
- 1.5.6. Wspieranie działalności i rozwoju rudzkich instytucji kultury, organizacji pozarządowych i prywatnych inicjatyw, zajmujących się kulturą i edukacją kulturalną w Rudzie Śląskiej.
- 1.5.7. Wspieranie rozwoju Miejskiej Biblioteki Publicznej, w tym przystosowanie Miejskich bibliotek do nowoczesnych standardów i pełnienie przez nie funkcji dzielnicowych centrów kultury.
- 1.5.8. Wdrażanie nowoczesnych technologii komunikacyjno-informacyjnych w instytucjach kultury.
- 1.5.9. Promocja rudzkich artystów i umożliwianie im prezentacji własnych dokonań.
- 1.5.10. Stworzenie systemu stypendiów artystycznych.
- 1.5.11. Wspieranie i kreowanie rudzkich wydarzeń kulturalnych, stanowiących wizytówkę Miasta (np. Dni Rudy Śląskiej, Rudzka Jesień Kulturalna, Festiwal Orkiestr Dętych, KakauSzale – Fest Literacki itp.).
- 1.5.12. Opracowanie i promocja wydawnictw upowszechniających osiągnięcia kultury Rudy Śląskiej.

Dział 921 - Kultura i ochrona dziedzictwa narodowego wydatki 21.674.743,93 zł

Dział 921 - Kultura i ochrona dziedzictwa narodowego wydatki majątkowe 9.644.544,66 zł

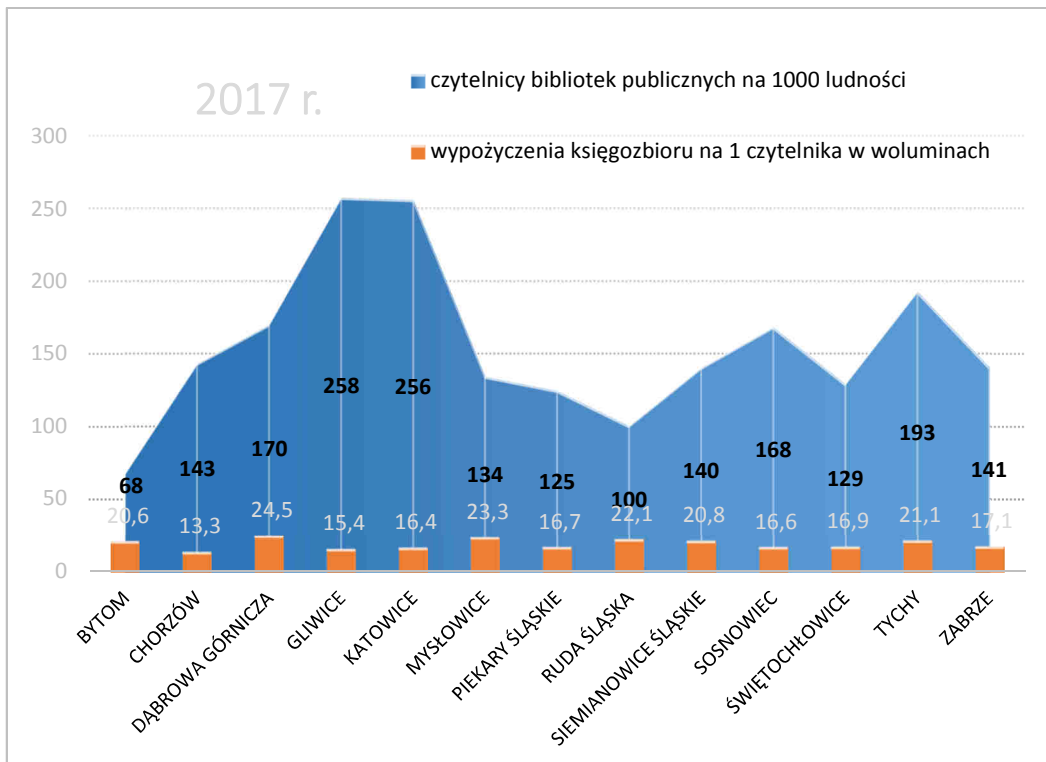
2018

	Ludność na 1 placówkę biblioteczną (łącznie z punktami bibliotecznymi ujętymi zgodnie z siedzibą jednostki macierzystej)			Księgozbiór bibliotek na 1000 ludności		
	2011	2016	2017	2011	2016	2017
	[osoba]	[osoba]	[osoba]	[wol.]	[wol.]	[wol.]
Bytom	13 547	14 135	14 033	1 616,6	1 488,4	1 426,1
Chorzów	10 140	9 945	9 911	2 303,0	2 216,1	2 193,2
Dąbrowa Górnicza	6 971	6 767	6 729	3 889,4	4 189,8	4 242,8
Gliwice	8 494	9 587	9 543	2 463,4	2 359,6	2 385,3
Katowice	8 360	8 057	8 007	8 492,6	9 218,8	9 392,6
Mysłowice	7 543	7 459	7 465	2 545,5	2 524,5	2 495,1
Piekary Śląskie	6 416	6 217	6 184	2 819,3	2 528,5	2 440,5
Ruda Śląska	10 216	10 702	10 660	2 144,1	2 213,8	2 052,5
Siemianowice Śląskie	6 363	6 791	6 752	3 735,2	3 200,9	3 147,6
Sosnowiec	9 785	10 294	10 201	4 116,8	3 916,4	3 875,3
Świętochłowice	8 802	8 441	8 398	3 189,7	2 740,2	2 601,9
Tychy	8 083	9 168	9 158	2 871,1	2 648,0	2 556,9
Zabrze	8 197	7 975	7 925	1 720,9	1 752,1	1 755,7
	Czytelnicy bibliotek publicznych na 1000 ludności			Wypożyczenia księgozbioru na 1 czytelnika w woluminach		
	2011	2016	2017	2011	2016	2017
	[osoba]	[osoba]	[osoba]	[wol.]	[wol.]	[wol.]
Bytom	85	50	68	20,2	29,0	20,6
Chorzów	154	146	143	16,1	13,6	13,3
Dąbrowa Górnicza	185	172	170	22,1	25,8	24,5
Gliwice	199	242	258	23,1	17,3	15,4
Katowice	319	266	256	15,9	16,7	16,4
Mysłowice	174	137	134	19,4	23,4	23,3
Piekary Śląskie	150	112	125	29,4	22,0	16,7
Ruda Śląska	121	105	100	20,9	23,1	22,1
Siemianowice Śląskie	171	145	140	21,4	21,4	20,8
Sosnowiec	201	170	168	19,5	19,7	16,6
Świętochłowice	162	136	129	24,6	19,5	16,9
Tychy	203	173	193	20,6	21,6	21,1
Zabrze	177	148	141	15,2	16,8	17,1

Źródło: Bank Danych Lokalnych Głównego Urzędu Statystycznego Podgrupa: Biblioteki publiczne - wskaźniki

2018

Strategia Rozwoju Miasta – informacja z realizacji



Liczba czytelników bibliotek	13362
Odwiedzin na zewnątrz (dotyczy książek)	125 275
Liczba wypożyczeń w bibliotekach	286 687
Liczba wypożyczeń e-booków i audiobooków w bibliotekach	e-book – 749 audiobook – 4027
Liczba zakupionych e-booków i audiobooków w bibliotekach	e-book – 1936 audiobook – 494

Ilość imprez, w których wzięły udział szkoły	1248*
--	-------

*

Szkoły Podstawowe	769
Gimnazja	219
Ponad gimnazjalna	201
inne	59

Łącznie imprezy sportowo-rekreacyjne, o charakterze rekreacyjno-kulturalnym i kulturalnym – ta sama liczba dla 1.4, 1.5, 3.1

2018

Strategia Rozwoju Miasta – informacja z realizacji

Liczba imprez i wydarzeń kulturalnych ogółem (organizowanych w danym roku)	Miejska Biblioteka Publiczna	2651
Liczba imprez i wydarzeń kulturalnych ogółem (organizowanych w danym roku)	MCK	384
Liczba imprez i wydarzeń kulturalnych ogółem (organizowanych w danym roku)	Dom Kultur	95
Liczba imprez i wydarzeń kulturalnych ogółem (organizowanych w danym roku)	Muzeum	87
Liczba imprez i wydarzeń kulturalnych ogółem (organizowanych w danym roku)	Urząd Miasta (Wydział Kultury)	40
Z dotacji		30
Razem		3287

Liczba uczestników w poszczególnych dziedzinach aktywności artystycznej, edukacyjnej i hobbystycznej

Miejska Biblioteka Publiczna	81 599
Miejskie Centrum Kultury i Dom Kultury	24 168 + 36 452 =60 620
Razem:	142 219

ilość osób uczestniczących w sekcjach

Miejskie Centrum Kultury i Dom Kultury	873
Miejski Dom Kultury	635
Młodzieżowy Dom Kultury	

ilość dzieci uczestniczących w zajęciach pozalekcyjnych 650

XXVI Ogólnopolski Festiwal Piosenki Turystycznej i Harcerskiej „Cmok Song” Dom Kultury w Bielszowicach
9 grudnia 2018 ·



Spotkanie z poezją Jerzego Mazurka piątek 23 listopada 2018 r. na zabytkowym osiedlu robotniczym „Ficinus”. Wieczór autorski w salce parafialnej kościoła ewangelickiego przy ul. Kubiny i poświęcony będzie nowym wydawnictwom rudzkiego poety, animatora kultury i miłośnika teatru.

2018

Strategia Rozwoju Miasta – informacja z realizacji

Lawiny 2018

Program XIII Spotkań Górskich "Lawiny" 2018.

PROGRAM XIII SPOTKAŃ GÓRSKICH
„LAWINY” 2018 W RUDZIE ŚLĄSKIEJ

16 listopada (piątek) 2018 r. – Miejskie Centrum
Kultury

Godz. 18.00 Otwarcie XIII Spotkań Górskich
„Lawiny”

Godz. 18.10 Pokaz filmu „Ostatni górale”

Godz. 19.00 Pokaz filmu „High Tension”

Godz. 19.45 „Korona Ziemi, czyli szczęśliwa
dziewiątka” - spotkanie z Moniką Witkowską

17 listopada (sobota) 2018 r. – Miejskie Centrum
Kultury

Godz. 10.00 – 12.00 Warsztaty wspinaczkowe dla
dzieci (Szkoła Podstawowa nr 16 im. Janusza
Korczaka, ul. Obrońców Westerplatte 2A)

* obowiązują wcześniejsze zapisy

Godz. 10.00 – 12.00 Warsztaty wspinaczkowe dla dorosłych (Ścianka Wspinaczkowa
„W Skale – Bunkier”, ul. Obrońców Westerplatte 11e)

* obowiązują wcześniejsze zapisy

Godz. 13.30 – 15.30 Co zabrać na Elbrus, a co na Pik Lenina? Praktyczne warsztaty
z turystyki wysokogórskiej z ekipą sklepu Tuttu. Prowadzi Damian Blaut i Adam Tulec
(Druid Pub)

Godz. 16.00 Otwarcie bloku filmów i prelekcji (Miejskie Centrum Kultury)

Godz. 16.10 Pokaz filmu „Last Honey Hunter”

Godz. 16.45 „White Rim Trail. Rowerem przez górskie pustkowia stanu Utah” –
prezentacja Adama Klimka i Łukasza Piątka

Godz. 17.45 „Wszystko za K2. Ostatni atak lodowych wojowników” – spotkanie z Piotrem
Trybalskim

Godz. 18.45 „K2. Lodowe piekło” - pokaz reportażu Roberta Jąłochy z Narodowej Zimowej
Wyprawy na K2 2017/ 2018



2018

Strategia Rozwoju Miasta – informacja z realizacji



Godz. 19.30 K2 od kuchni - spotkanie z Piotrem Snopczyńskim, kierownikiem bazy podczas Narodowej Zimowej Wyprawy na K2

Godz. 22.00 Muzyczne after party z poezją śpiewaną (Druid Pub)

18 listopada (niedziela) 2018 r. – Miejskie Centrum Kultury

Godz. 14.00 – 15.30 „Bikepacking na wysokim poziomie. Praktyczne warsztaty dla rowerzystów i fotografów”. Prowadzi Adam Klimek. (sala bankietowa Miejskiego Centrum Kultury)

Godz. 16.00 Otwarcie bloku filmów i prelekcji (Miejskie Centrum Kultury)

Godz. 16.05 Pokaz filmu „Gamma Group - passion which lasts forever”

Godz. 16.10 „Armenia – w krainie wygasłych wulkanów” – prezentacja Eli i Tomka Wróblewskich

Godz. 17.10 Prezentacje Rudzkiego Klubu Grotołazów „Nocek”

- „Serbska SpeleoPrzygoda” - przedstawia Joanna Przymus

- „Przez góry i pustkowia Omanu” - przedstawia Joanna Przymus

Godz. 17.45 „Tajemnice Wschodniego Kaukazu – Tuszeta” - spotkanie z Magdą Konik

Godz. 18.45 Rozstrzygnięcie Konkursu Fotografii Górskiej „Lawiny” 2018

Godz. 19.15 Przerwa na poczęstunek

Godz. 19.45 Koncert zespołu „Cisza jak ta”

23. Festiwal Twórczości Chrześcijańskiej „Gloria Dei”

27.10.2018 r. przesłuchania konkursowe

28.10.2018 r. finał – koncert laureatów

W ramach Festiwalu organizowane są trzy konkursy: muzyczny, literacki oraz plastyczny. Konkurs muzyczny adresowany jest do solistów oraz zespołów /z wyjątkiem chórów/ identyfikujących się z nurtem muzyki chrześcijańskiej. Uczestnicy są podzieleni na różne kategorie wiekowe. Podczas pierwszego etapu przesyłają swoje nagrania, na podstawie których jury konkursu dopuszcza do udziału w drugim etapie. Jest nim występ przed publicznością i jury w Domu Kultury 27 października 2018 r. . Do konkursu muzycznego zgłosiło się ponad 20 solistów i zespołów, w tym m.in. grupa licząca ok. 50. Po koncercie zostaną ogłoszeni zwycięzcy, którzy zaprezentują się w koncercie finałowym w niedzielę /28 października 2018 r. /. Podczas finału w kościele prezentowano najlepsze prace nadesłane w konkursie plastycznym. Dzieła tworzone techniką rysunkową

2018

i malarską na formacie A3. – Przesłano 94 prac. Z kolei do konkursu literackiego nadesłano 25 prac. W tej kategorii Festiwal odbywa się w dwóch grupach wiekowych: uczniów klas 4-8 szkoły podstawowej oraz młodzieży i dorosłych. Uczestnicy przedstawiają swoje autorskie teksty literackie, np. wiersz, reportaż czy opowiadanie, nawiązujące do hasła Festiwalu. Utwory nie mogą być nigdzie wcześniej publikowane.

29.09.2018 r. Noc Teatru w Mieście Bez Teatru”. Jak co roku odbyło się Miejskim Centrum Kultury.

„Noc Teatru w Mieście Bez Teatru” to wydarzenie stanowiące część programu imprezy „Noc Teatrów Metropolii” organizowanej przez Górn Śląsko - Zagłębiowską Metropolię.

W programie tegorocznej odsłony „Nocy Teatru”, znalazły się między innymi: przedstawienia dla dzieci i młodzieży w wykonaniu grupy teatralnej Moklandia oraz Sceny Muzycznej I LO, spektakle dla dorosłych w wykonaniu aktorów Teatru Reduta Śląska,

Lekkiego Teatru Przenośnego, a także warsztaty teatralne dla dzieci oraz zwiedzanie zabytkowej drukarni i zaplecza sceny MCK.



Narodowe Czytanie 2018

Na odnowionym orzegowskim rynku i wspólnie czytano fragmenty „Przedwiośnia”. W Narodowym Czytaniu w Rudzie Śląskiej udział wzięli m.in. prezydent Grażyna Dziedzic wraz z zastępcami, dr Iwona Skrzypczyk-Sikora, dyrektor SP nr 36 oraz Bronisław Wilk, wicedyrektor SP nr 40. Podczas imprezy zabrzmiały pieśni Fryderyka Chopina oraz Mieczysława Karłowicza w wykonaniu Joanny Dziwisz przy akompaniamencie Jolanty Jończy.



2018



18 Międzynarodowy Festiwal Orkiestr Dętych im. Augustyna Koziola

Wystąpili Hanna Banaszak, której towarzyszył znakomity Happy Big Band, orkiestry dęte: „Pokój”, „Halemba”, oraz „Bielszowice”, a także Orkiestra Górnicza Muzeum Górnictwa Węglowego w Zabrze. Publiczność mogła również podziwiać mażoretki z amatorskiego Teatru „Pierro”. Muzycy zaprezentowali szeroki repertuar, od operetki poprzez musicale, standardy muzyki rozrywkowej, jazzowej po melodie, które śpiewa się tylko na Śląsku.

Festyny rodzinny "Po sąsiedzku"

31 sierpnia 2018 r. w godz. 17:00 - 21:00 w Rudzie Śląskiej - Nowym Bytomiu na boisku przy ul. Ratowników.

W programie: zumba z Wiktoria, Janina Libera, Mariusz i Patrycja Doroz, Mirosław Szoltysek.

15 sierpnia 2018 r. w godz. 17:00 - 21:00 w Rudzie Śląskiej - Halembie na placu przed parkiem wodnym Aquadrom, przy ul. Kłodnickiej 95a.

W programie: Zumba z Wiktoria, Michalina Starosta, Mariusz Doroz, Kuzyn Mix, Jolanta i Jacek Kierok.

10 sierpnia 2018 r. w godz. 17:00 - 21:00 w Rudzie Śląskiej - Kochłowicach na plantach przy ul. Dworcowej.

W programie: Zumba z Wiktoria, Anna Matuszczyk, Bożena Mielnik, Emi Band, Mirosław Szoltysek.

3 sierpnia 2018 r. godz. 17:00 - 21:00 w Rudzie Śląskiej - Godula skwer przy ul. Joanny.

W programie: Zumba z Wiktoria, Sandra i Joachim Koj, Nas Troje, Mariusz Doroz.

29 czerwca 2018 r. godz. 17:00 - 21:00 w Rudzie Śląskiej - Bykownie przy ul. Sztolniowej.

W programie: Zumba z Wiktoria, Sandra i Joachim Koj, Nas Troje, Mariusz Doroz, Claudia i Kasia Chwołka.

27 maja 2018 r. od godz. 17:00- teren parku im. Augustyna Koziola w Rudzie Śląskiej - Rudzie, przy ul. Piastowskiej. W programie występ zespołów dziecięcych z Osiedlowego Domu Kultury RSM "Matecznik". Następnie na scenie usłyszymy Krzysztofa Procka, Michalinę Starostę oraz zespoły Freje i Arkadia Band.

2018

24-26 sierpnia 2018 r. "Kaj Ślōnsk trefio się z Irlandjōm" Polska Eire Ruda Śląska

Polska Eire Festiwal to coroczne świętowanie przyjaźni polsko-irlandzkiej. Celem festiwalu jest wzmacnianie więzów pomiędzy polskim oraz irlandzkim społeczeństwem poprzez wspólne uczestnictwo członków lokalnych społeczności w wydarzeniach o charakterze sportowym, kulturalnym, biznesowym oraz naukowym. Festiwal jest organizowany corocznie przez szereg partnerów polskich oraz irlandzkich o zróżnicowanym charakterze: instytucje państwowe, władze lokalne, stowarzyszenia, osoby indywidualne etc.



Strona festiwalu <http://www.polskaeirefestiwal.pl/piatek.php>

profil na Facebook: www.facebook.com/PolskaEireRuda

2018



Program Festiwalu

Piątek	Sobota	Niedziela
Rozpoczęcie festiwalu	Wernisaż fotograficzny - Irlandia	Wernisaż fotograficzny - Irlandia
Wernisaż fotograficzny- Irlandia oczyma Polaków	oczyma Polaków - Ireland Through Polish Lences	oczyma Polaków - Ireland Through Polish Lences
Występ Zespołu Pieśni i Tańca "Rudzianie"	Wystawa - Festiwal PolskaÉire 2017 - filatelistyczne reminiscencje	Wystawa - Festiwal PolskaÉire 2017 - filatelistyczne reminiscencje
Recital Katarzyny Sroki - wokalistki zespołu FRYNA	Dotknij rugby - zabawy dla dzieci	Dotknij Rugby - zabawy dla dzieci
Piotr Rakowski - Cały ten craic, czyli jak to się wszystko zaczęło!	Irlandzkie Arts&Crafts dla dzieci	Irlandzko-śląski fusion kulinarny - warsztaty kulinarne z szefem kuchni Michałem Kaczmarczykiem
Pokaz kolekcji "Still Alive" projektantki Martiny Skudy	Polskie Arts&Crafts dla dzieci	Irlandzkie Arts&Crafts dla dzieci
Krótką historią kina irlandzkiego - prelekcja prof. Leszka Dronga	Architektura Dublina - prelekcja Marty Lip-Kornatki	Polskie Arts&Crafts dla dzieci
Pokaz filmu "Młodzi przebojowi - Sing Street"	Architektura Rudy Śląskiej - prelekcja Marty Lip-Kornatki	O Polonii w Irlandii i nie tylko - zaproszenie do dyskusji z Aleksandrą Kujawską i Moniką Kostką
Premiera dokumentu muzycznego "BACK TO BASICS TOUR"	"Irlandia albo frytki z octem" - spotkanie autorskie z Marcinem Szulcem	Historia Irlandii Północnej w 20. rocznicę podpisania Porozumienia Wielkopiątkowego - prelekcja prof. Leszka Dronga
	"Zbrodnia nad urwiskiem" - spotkanie autorskie z Martą Matyszczak	O historii śląskiej autonomii i wnioskach dla współczesnych - spotkanie z prof. Małgorzatą Myśliwiec
	Szykowny karlus i gryfno frela - warsztaty muzealne	"Ruda Śląska w nazwy zaklęta" - spotkanie autorskie z Adamem Podgórskim
	W śląskim familoku – wykład Eweliny Pieczki	Warsztaty tradycyjnej muzyki irlandzkiej
	Rozwój przemysłu na terenie Rudy Śląskiej - prelekcja Krzysztofa Gołęba	"O ty Wyspie Szmaragdowej" - spotkanie autorskie z Bronisławem Wątrobą
	Wykonaj własną spersonalizowaną kopertę festiwalową - warsztat filatelistyczny	Wykonaj własną spersonalizowaną kopertę festiwalową - warsztat filatelistyczny
	Koncert Grega Clifforda	Potańcówka ze śląską muzyką tradycyjną – Kapela Dejcie
	Koncert Barry'ego Jay Hughesa oraz Elli Englishby	Koncert Barry'ego Jay Hughesa oraz Elli Englishby
	Kocert zespołu Gang Olsena	Koncert Grega Clifforda
	Jam session	Kocert zespołu Carrantuohill
		Zakończenie festiwalu

2018

Lipcowe śniadania w ogrodzie

7 lipca 2018 r. W programie m.in. warsztaty i animacje dla dzieci oraz zabawy dla całych rodzin. Miejska Biblioteka Publiczna oraz Monika Czoik, rudzka autorka książek dla dzieci, zabiorą zebranych na spotkanie czytelnicze z książką. Na miejscu będzie też możliwość skorzystania z masażu, z porad kosmetycznych, dietetycznych oraz prozdrowotnych (na stanowisku dostępne będą alkogogle i narkogogle, będzie można dokonać pomiaru wydolności płuc). Menu śniadaniowe serwował Druid Pub.

4, 21 oraz 28 lipca, program nastawiony jest na gry i zabawy na świeżym powietrzu zarówno dla najmłodszych, jak i dla dorosłych. Spotkaniom towarzyszyła część warsztatowa, ale też część nastawiona na uzyskanie porad z zakresu różnorodnej tematyki, np. profilaktyki bezpieczeństwa.

Noc Świętojańska 23 czerwca /sobota/ park Strzelnica w dzielnicy Bielszowice

NOC ŚWIĘTOJAŃSKA
23/24.06
BIELSZOWICKI PARK STRZELNICA

14.00 - ATRAKCJE DLA DZIECI /oferta handlowa i gastronomiczna/
18.00 - KONCERT ORKIESTRY DĘTEJ KWK "BIELSZOWICE"
19.00 - KONCERT ZESPOŁU "EMI BAND"
20.00 - KONCERT BOŻENY MIELNIK
21.20 - POKAZ TANCERZY OGNIA "FIRE SHOW"
22.00 - ROZPALENIE OGNISKA
22.10 - WIDOWISKO ŚWIĘTOJAŃSKIE /wyk. grupa MOKLANDIA
22.45 - ZABAWA Z DJ-EM
23.50 - SZUKANIE "KWIATU PAPROCI"
24.00 - 1.00 - ZABAWA Z DJ-EM

IMPREZA POD HONOROWYM PATRONATEM PREZYDENTA MIASTA RUDA ŚLĄSKA GRAŻYNY DZIEDZIC

RUDA Śląska | dom kulturalny | MIEJSCE IMPREZY: BIELSZOWICKI PARK "STRZELNICA" 41-711 RUDA ŚLĄSKA, UL. SPORTOWCÓW 29

2018

Strategia Rozwoju Miasta – informacja z realizacji

Mobilna Biblioteka Szpitalna 13 czerwca 2018 r.

Od najnowszych kryminałów po Pismo Święte mogą wypożyczyć pacjenci Szpitala Miejskiego w Rudzie Śląskiej. 13 czerwca działalność w tej placówce rozpoczęła Mobilna Biblioteka Szpitalna. Po książki będą mogli sięgnąć tu wszyscy, przede wszystkim pacjenci, ale także personel medyczny oraz pozostali pracownicy rudzkiego szpitala. Korzystanie ze zbiorów biblioteki będzie całkowicie bezpłatne. Oficjalnym partnerem Projektu jest smakksiadzki.pl



Cały dostępny księgozbiór został skatalogowany, a pozycje trafiają do czytelników na specjalnie odnowionych na potrzeby biblioteki wysłużonych szpitalnych wózków.

Babski comber u św. Barbary

2018-06-05

Do 10 czerwca w kościele pw. św. Barbary przy ul. Górnośląskiej w Bykowie można było oglądać wystawę „Babski comber u Św. Barbórki”. Ekspozycja nawiązuje do kolejnej rocznicy ustanowienia św. Barbary, jako patronki Rudy Śląskiej. 6 czerwca minie 20 lat od tego wydarzenia. W przypadku tej konkretnie ekspozycji, zaprezentowany został wybór świętych patronek miast i gmin. W sumie zaprezentowano na wystawie 10 postaci świętych na herbach 20 miejscowości. Narrację, prezentującą dane miejscowości za pomocą śląskiej rymowanki przygotował Bronisław Wątroba.

Seniorada na wesoło

9 czerwca 2018 r.

Rudzki Uniwersytet Trzeciego Wieku, zorganizował dla swoich słuchaczy oraz wszystkich seniorów naszego miasta na "Senioradę na wesoło".

W programie zawody sportowe dla seniorów (10:00 - 12:00) oraz występy artystyczne (12:00 - 17:00). Zaprezentowali się uczestnicy zajęć "Taniec w kręgu", działający przy Miejskim Centrum Kultury im. H. Bisty pod kierownictwem Eweliny Dąbrowskiej-Kuśnierz. Chór UTW "Carmina Silesia" pod dyrekcją Aldony Kciuk-Herberg oraz Zespół akordeonistów im. E. Huloka pod kierownictwem R. Kiera. Zaprezentowali się również:

2018



Karolina i Adam Krawczyk, Piotr Herdzina, Edek Sikora oraz Stiff Capella. Prowadzenie: Maria Zych.

Impreza odbyła się na terenie Burloch Areny w Rudzie Śląskiej - Orzegowie przy ul. Bytomskiej 15.

Dzień Dziecka 2018 r.

Można było zobaczyć spektakl w wykonaniu dzieci z Miejskiego Przedszkola nr 37 wraz z rodzicami, występ szkoły tańca „Arabeska”, pokazy technik samoobrony zaprezentowane przez szkołę „Krav Maga Na Maxa” i UKS „Capoeira” oraz wziąć udział w warsztatach freestyle football czy zumbie dla małych i dużych. Po rynku krążyli szczudlarze z Teatru „HoM”, na dzieci czekał też dmuchany tor przeszkód, gra miejska, punkty malowania twarzy, wielkie bańki mydlane czy fotobudka. Dużą popularnością cieszyły się pojazdy i sprzęt służb mundurowych.

Dzień Dziecka w Rudzie Śląskiej zaczął się już w piątek i trwa przez cały weekend. W niedzielę, 3 czerwca w parku wodnym Aquadrom upłynie pod hasłem „Zdrowo i z pomysłem”. W holu recepcyjnym odbędą się warsztaty z tworzenia ekozabawek, w hali basenowej będą prowadzone animacje, a Partner Silvermed zaprasza dzieci na porady dermatologiczne oraz stomatologiczne. Również w niedzielę od godz. 16:00 atrakcje dla najmłodszych przygotował Dom Kultury w Bielszowicach. Oprócz spektaklu "Pan Antenka i Srebrny Kubraczek" w wykonaniu Teatru Trip, zaplanowano interaktywne gry i zabawy z nagrodami, pamiątkowe fotografie z artystami oraz balonikowe niespodzianki.

Święto Herbu

6 czerwca 2018 r. ,

godz. 18:00, Plac Jana Pawła II, Ruda Śląska - Nowy Bytom - Święto Herbu. Po uroczystej mszy świętej w kościele pw. św. Pawła Apostoła (18:00) odbył się koncert zespołu ZPiT "Rudzianie" (19:30) oraz zespołu "Śląsk" (19:45). Zespół z Koszęcina wykona galowy koncert edukacyjny „Znaszli ten kraj”.

Festyn rodzinny "Cztery Pory Roku".

20 maja

park im. Augustyna Koziola w Rudzie Śląskiej - Rudzie, przy ul. Piastowskiej.

2018

występ solistów Alicji Pieter, Magdaleny Całki oraz Michała Gabora ze Studia wokalnego pod opieką Wojciecha Sanockiego, recital Adrianny Noszczyk "Bal u Posejdona", czyli najpiękniejsze piosenki z repertuaru Anny German w nowych aranżacjach.

Noc Chórów



19 maja 2018 r. /sobota/ w Rudzie Śląskiej odbyła się Noc Chórów. W siedmiu miejscach Nowego Bytomia swój repertuar prezentowało 11 zespołów. To w sumie 700 minut muzyki! Gościem specjalnym wydarzenia będzie chór Csikszerda z Budapesztu. To właśnie stamtąd zaczerpnięto ideę wydarzenia, czyli przedstawienie muzyki chóralnej szerszej widowni poprzez wyjście artystów na ulice miasta. Inauguracja imprezy miała miejsce na placu Jana Pawła II o godz. 17.00. Poza rynkiem koncerty odbyły się w ogrodzie Miejskiego Centrum Kultury /scena Pubu Druid/, w ogrodzie Miejskiego Przedszkola nr 17 /ul. Niedurnego 63/, ajnfaracie /wejście przy placu Jana Pawła II 3/, kościele pw. św. Pawła Apostoła, na parkingu Zespołu Szkół Muzycznych I i II stopnia oraz w wieży wodnej /wejście od ul. Chorzowskiej/.

Bibliosy 2018

Po raz 22. wręczono „Bibliosy”, czyli honorowe nagrody Miejskiej Biblioteki Publicznej w Rudzie Śląskiej. „Bibliotekarzem Roku” została Bożena Jasnowska z Filii nr 18, natomiast tytuł „Czytelnika Roku” przyznano Grażynie Dziedzic. Z okazji święta bibliotekarzy wręczono również nagrody „Pro Library – Przyjaciół Miejskiej Biblioteki Publicznej w Rudzie Śląskiej”. W tym roku uhonorowano nimi Małgorzatę Borowską, Sylwię Grzybek, Stefanię Nowarę oraz ks. Ryszarda Nowaka. Nagrody zostały przyznane z okazji Dnia Bibliotekarza i Bibliotek.

Noc Tańca w Miejskim Centrum Kultury

28 kwietnia 2018 r.

Szczegółowy harmonogram "Nocy Tańca w MCK":

Część I (hol, sala bankietowa, scena MCK):

Godz. 18.00 - "Stany skupienia" - spektakl studentów Akademii Sztuk Teatralnych w Krakowie, wydziału Teatru Tańca w Bytomiu

2018

Strategia Rozwoju Miasta – informacja z realizacji

Część II (scena MCK):

Godz. 19.05 – Oficjalne otwarcie

Godz. 19.20 – ZPiT "Rudzianie"

Godz. 19.25 - Grupa "Starszaki"

Godz. 19.30 - Zespół Wokalno-Taneczny "50 lat+ Wat", działający przy UTW w Gogolinie

Godz. 19.40 – Zespół "Starszaki"

Godz. 19.50 – ZPiT Rudzianie

Godz. 20.00 - Laureat FKMSZ

Godz. 20.10 – prezentacja zespołów: latino i taniec użytkowy

Część III (scena MCK):

Godz. 20.40 – grupa taneczna "Flamenco Inspired"

Godz. 20.50 - Prezentacja Stowarzyszenia "MusicALL"

Godz. 21.25 - Zespół tańca indyjskiego "Natarang" z CHCK

Godz. 21.45 - Akademia Baletowa Classique z Rybnika

Godz. 21.50 - Państwowe Policealne Studium Zawodowe Wokalno-Baletowe w Gliwicach

Godz. 22.00 – monodram pt.: "Odi et Amo... Kocham Cię i nienawidzę" w wykonaniu solistki Agaty Gabryel w choreografii Anny Hampel Teatru Tańca Alacarte

Dni Rudy Śląskiej

1 - 3 czerwca 2018 r.

Tereny Targowe w Rudzie Śląskiej - Wirku ul. Kupiecka 2A

Program:

1 czerwca 2018 r. (piątek)

16.00 - 17.00 Centrum Uśmiechu - Fruktaki

17.00 – 21.30 Wielka Bitwa Muserów – zlot gwiazd musical.ly

2 czerwca 2018 r. (sobota)

18.00 – 18.30 – GABOR (II miejsce w konkursie Młodzieżowej Rady Miasta „O Rudzki Mikrofon”)

18.30-18.45 – WERONIKA NAWARA (I miejsce w konkursie Młodzieżowej Rady Miasta „O Rudzki Mikrofon”)

19.00 – 20.00 SARSA

20.15 – 21.30 OBERSCHLESIEN

22.00 – 23.15 WILKI

2018

Strategia Rozwoju Miasta – informacja z realizacji

3 czerwca 2018 r. (niedziela)
17.00 – 17.50 PIOTR HERDZINA & BEZ NAZWY
18.00 – 19.00 SKANER
19.10 – 20.00 JESIKA
20.10 – 21.20 SŁAWOMIR
21.30 – 22.40 ZENON MARTYNIUK & AKCENT

Graffiti Jam - Silesia w kolorze po raz piąty

2018-03-27

21 kwietnia odbyła się kolejna akcja "Graffiti Jam – Silesia w kolorze". Podczas tego wydarzenia grupa artystów upiększyła przejście podziemne przy ul. Klary pod Drogową Trasą Średnicową. W wydarzeniu brało udział 20 pasjonatów, którzy stworzą malowidła związane tematycznie z komputerami, Internetem oraz portalami społecznościowymi.

XXVIII Rudzki Festiwal Kultury Młodzieży Szkolnej

Wręczenie nagród odbyło się w Miejskim Centrum Kultury im. Henryka Bisty w Rudzie Śląskiej w dniu: 21 maja 2018 r.

Laureaci opublikowani zostali na stronie internetowej MCK:



<http://www.mckrudasl.pl/index.php/repertuar/archiwum-impres/609-rudzki-festiwal-kultury-mlodziezy-szkolnej>

Czytelnictwo

Ruda Śląska pozyskała środki z Ministerstwa Edukacji Narodowej na doposażenie szkolnych bibliotek w ramach Narodowego Programu Rozwoju Czytelnictwa. Chodzi o kwotę 220 tys. zł, która zostanie przeznaczona na zakup nowych książek dla 19 placówek oświatowych. Kolejne 55 tys. zł dołoży miasto ze swojego budżetu.

2018

Strategia Rozwoju Miasta – informacja z realizacji

Wsparcie finansowe na zakup nowości wydawniczych w 2018 roku otrzymają szkoły podstawowe nr: 2, 3, 4, 5, 8, 15, 16, 18, 20, 21, 22, 24, 27, 28, 30, 36, 40, 41 oraz Zespół Szkół Ponadgimnazjalnych nr 5.

„Pasja”

20 marca 2018 r. , w kościele ewangelicko-augsburskim przy ul. 1 Maja 291 odbył się spektakl „Pasja” w wykonaniu Teatru A.

GŁĘBINY" - Festiwal Filmów Nurkowych w Rudzie Śląskiej!

Festiwal odbył się w dniach 26-28 styczeń 2018. Festiwalowe eventy odbędą się w kilku miejscach:

- Miejskie Centrum Kultury w Rudzie Śląskiej
- Pub Druid
- Aquadrom

W programie między innymi:

- prelekcje zaproszonych gości
- prezentacje najlepszych filmów z wypraw nurkowych i nie tylko
- konkurs video z nagrodami
- warsztaty nurkowe na basenie.

Finał Śląskiego Festiwalu Operetki w Rudzie Śląskiej. Ten wyjątkowy koncert odbył się 10 lutego 2018 r. o godz. 18.00 w Miejskim Centrum Kultury. Festiwal obejmuje szereg wydarzeń zorganizowanych w różnych miastach regionu. Inicjatorami imprezy są: Fundacja Operetki Śląskiej oraz Orkiestra im. Arcyksiężnej Marii Krystyny Habsburg.

Głównym celem organizatorów festiwalu jest stworzenie w oparciu o współpracę kilku miast województwa śląskiego znaczącego wydarzenia, które stanie się jedną z najatrakcyjniejszych wizytówek kulturalnych Śląska.



2018

2. Cel strategiczny II

Miasto o wysokim stopniu integracji przestrzennej, z zachowanymi zasobami naturalnymi i rozwiniętą infrastrukturą techniczną.

Kluczowe wskaźniki celu strategicznego	
Powierzchnia nowo udostępnionych terenów mieszkaniowych	59538 m ²
Powierzchnia terenów zdegradowanych i przemysłowych	351 ha
Liczba pustostanów	187
Powierzchnia zrewitalizowanych terenów	12,61
Wielkość zanieczyszczeń pyłowych i gazowych na 1 ha	0,02727 [t/r]; 27,6635 [t/r]
Liczba linii komunikacji publicznej	35*

Zbiór wskaźników zaproponowanych w Tabeli 5. Wskaźniki do monitoringu realizacji celów operacyjnych Strategii Rozwoju Miasta Ruda Śląska do 2030 r. - aktualizacja 2018 rok

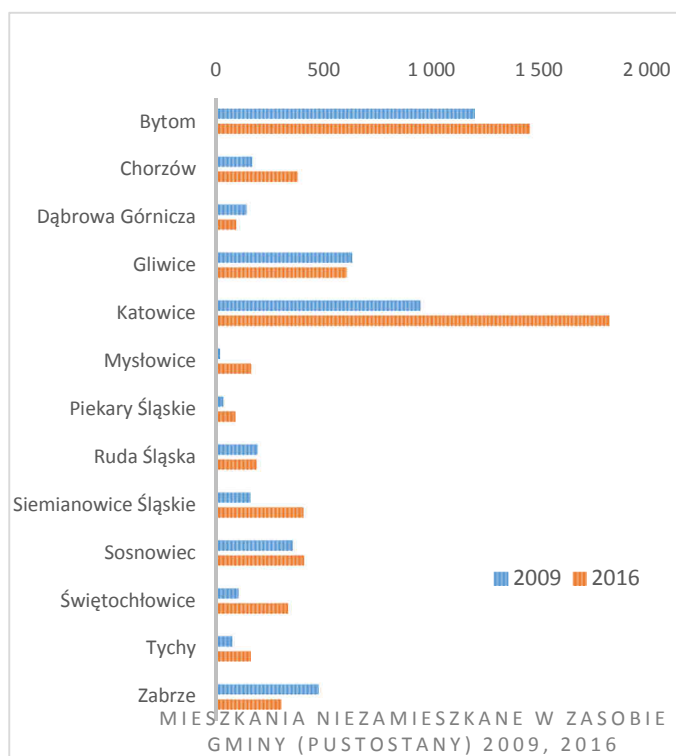
Kluczowe wskaźniki celu strategicznego	Źródła	
Liczba pustostanów	BDL Mieszkania niezamieszkałe w zasobie gminy (pustostany), Ostatnia aktualizacja 2017-11-02 dostęp 21.10.2019	187
Wielkość zanieczyszczeń pyłowych i gazowych na 1 ha	BDL Kategoria: STAN I OCHRONA ŚRODOWISKA Grupa: EMISJA ZANIECZYSZCZEŃ POWIETRZA Z ZAKŁADÓW SZCZEGÓLNIE UCIAŹLIWYCH Podgrupa: Emisja zanieczyszczeń gazowych oraz Emisja zanieczyszczeń pyłowych, przeliczenie Kategoria: PODZIAŁ TERYTORIALNY Powierzchnia: Podgrupa:	0,02727 [t/r]; 27,6635 [t/r]

2018

Powierzchnia terenów zdegradowanych i poprzemysłowych obliczenie własna na podstawie *Inwentaryzacja zwałowisk poprzemysłowych zlokalizowanych na terenie miasta Ruda Śląska – w ramach identyfikacji terenów sukcesji przyrodniczej w Miejskim Obszarze Funkcjonalnym Chorzowa, Rudy Śląskiej i Świętochłowic wraz ze wstępną oceną środowiska dla wybranych obszarów wymagających interwencji, 2015* cyt. za Program ochrony środowiska dla miasta Ruda Śląska na lata 2019-2022 z perspektywą do roku 2026 s. 77.

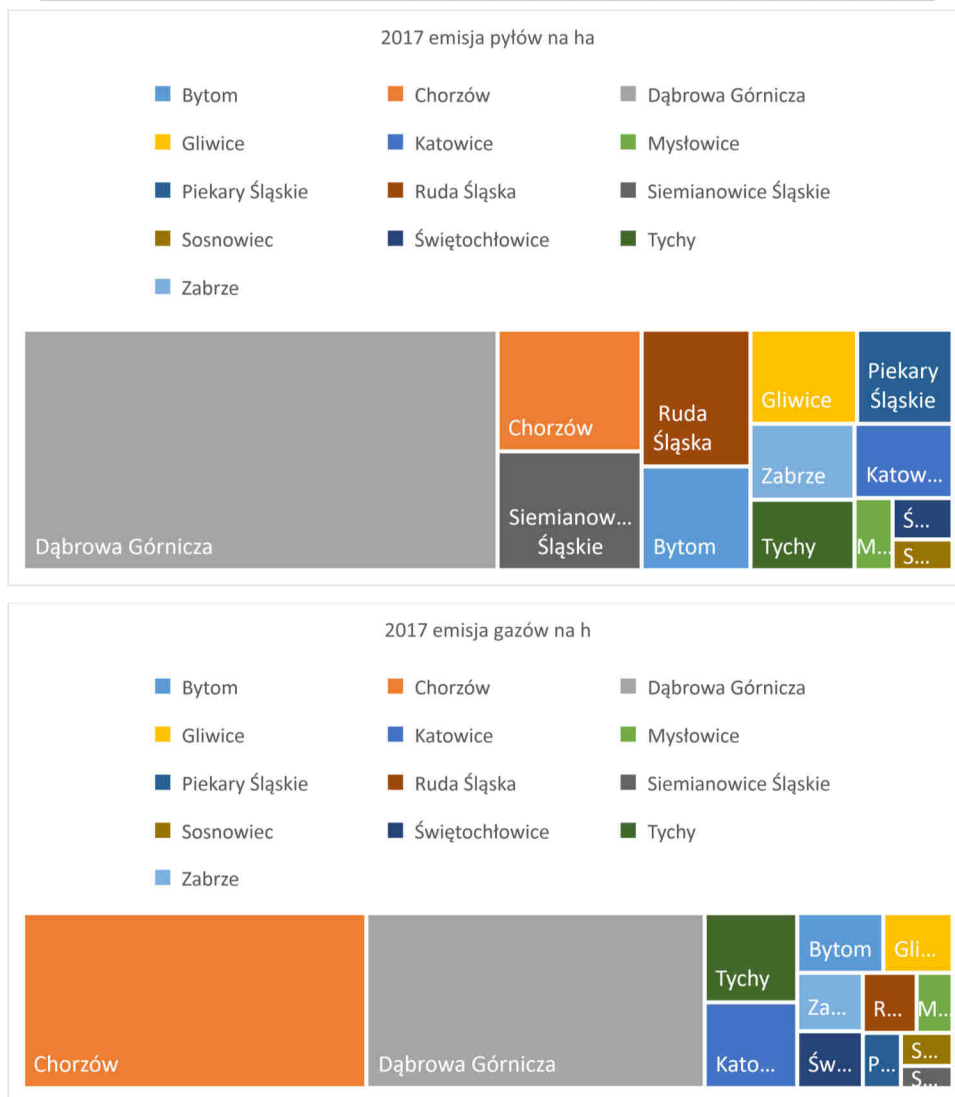
Mieszkania niezamieszkałe w zasobie gminy (pustostany)		
	2009	2016
Bytom	1 200	1 454
Chorzów	167	380
Dąbrowa Górnicza	142	93
Gliwice	631	605
Katowice	947	1 823
Mysłowice	19	162
Piekary Śląskie	33	89
Ruda Śląska	193	187
Siemianowice Śląskie	160	405
Sosnowiec	355	407
Świętochłowice	105	333
Tychy	75	161
Zabrze	476	304

Źródło: Bank Danych Lokalnych Głównego Urzędu Statystycznego Podgrupa: Mieszkania niezamieszkałe w zasobie gminy (pustostany) Od roku 2011 dane ze zmodyfikowanego sprawozdania M-01 co 2 lata.



Powierzchnia zrewitalizowanych terenów na podstawie *Sprawozdania z realizacji Gminnego Programu Rewitalizacji*.

2018



Liczba linii komunikacji publicznej – obsługiwane przez ZKZ GOP obecnie Zarząd Transportu Metropolitalnego linie tramwajowe i autobusowe.

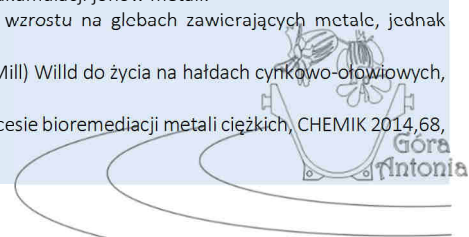
Lepnica rozdęta – *Silene vulgaris* gatunek rośliny należący do rodziny goździkowatych (Caryophyllaceae). Jest szeroko rozprzestrzeniony na półkuli północnej, rośnie dziko w Europie, Azji i północnej Afryce, zadomowił się także na Azorach. W Polsce pospolity. Na podstawie: <https://atlas.roslin.pl>

Metalofity – odmiany, formy, podgatunki i gatunki roślin przystosowane do życia w warunkach nadmiaru metali ciężkich (takich jak cynk, ołów, nikiel) . W populacjach roślin stanowisk metalonośnych następuje selekcja, rozwój i utrwalenie zwiększonej odporności na metale oraz na inne czynniki stresowe, niektóre z nich są zdolne do pobierania i akumulacji jonów metali.

Oprócz nich znane są także pseudometalofity – rośliny wykazujące zdolności wzrostu na glebach zawierających metale, jednak występujące także na glebach nieskażonych

Na podstawie: Agnieszka Abratowska, Przystosowania roślin *Armeria maritima* (Mill) Willd do życia na hałdach cynkowo-olowiowych, autoreferat rozprawy doktorskiej

Sławomir Borymski, Zofia Piotrowska-SEGE, Ryzosfera metalofitów i jej rola w procesie bioremediacji metali ciężkich, CHEMIK 2014, 68, 6,554–559



projekt kadzi z lepnicą rozdętą*
prof. Krzysztof Rostański

2018

Strategia Rozwoju Miasta – informacja z realizacji



2.1. Zagospodarowane przestrzenie publiczne

- 2.1.1. Dbłość o zachowanie ładu urbanistycznego i powiązanie przestrzenne dzielnic Miasta.
- 2.1.2. Kreowanie przestrzeni publicznych przyjaznych dla mieszkańców, sprzyjających integracji społecznej. Dostosowanie infrastruktury miejskiej do wszystkich uczestników (np. niepełnosprawni, rodzice z małymi dziećmi, seniorzy).
- 2.1.3. Zagospodarowane tereny i obiekty przemysłowe.
- 2.1.4. Przystosowywanie wybranych przestrzeni publicznych do pełnienia funkcji rekreacyjnych.
- 2.1.5. Pielęgnowanie i utrzymanie terenów zieleni w Mieście, w tym rewitalizacja i pielęgnacja istniejących parków miejskich.
- 2.1.6. Utrzymywanie estetyki przestrzeni publicznych.

Zgodnie z ustawą o planowaniu i zagospodarowaniu przestrzennym, gminy uprawnione są do samodzielnego kreowania polityki przestrzennej oraz ustalania przeznaczenia terenów w ramach swoich granic administracyjnych. Odbywa się to w drodze uchwalenia miejscowego planu zagospodarowania przestrzennego (lub w przypadku jego braku – poprzez decyzje ustalające warunki zabudowy i zagospodarowania terenu).

Plan miejscowy stanowi akt prawa miejscowego - jego zakres działania jest powszechny, ale tylko na terenie działania właściwego organu.

Miejscowy plan zagospodarowania przestrzennego określa między innymi przeznaczenie terenów, zasady ochrony i kształtowania ładu przestrzennego, środowiska, krajobrazu, zasady ochrony dziedzictwa kulturowego a także zasady kształtowania zabudowy i wskaźniki zagospodarowania terenu.

Miasto Ruda Śląska posiada plan miejscowy obejmujący niemal 100% powierzchni miasta. W trakcie procedury uchwalania planu miejscowego lub jego zmiany, wszyscy zainteresowani mają możliwość wpływu na jego kształt poprzez składanie wniosków do planu (po przystąpieniu do jego sporządzania) oraz poprzez wnoszenie uwag do wyłożonego projektu miejscowego planu zagospodarowania przestrzennego i udział w dyskusji publicznej.

2018



W 2018 r. Rada Miasta przyjęła uchwałę w sprawie miejscowego planu zagospodarowania przestrzennego miasta Ruda Śląska w obszarze zlokalizowanym pomiędzy ulicą Zabrzeńską, ulicą 1 Maja, autostradą A4 oraz wschodnią granicą miasta Ruda Śląska

Uchwała Nr PR.0007.59.2018 Rady Miasta Ruda Śląska z dnia 22 marca 2018 r.

w sprawie miejscowego planu zagospodarowania przestrzennego miasta Ruda Śląska w obszarze zlokalizowanym pomiędzy ulicą Zabrzeńską, ulicą 1 Maja, autostradą A4 oraz wschodnią granicą miasta Ruda Śląska

Analiza wielu drobnych zmian, które zostały przyjęte od uchwalenia dotychczasowego planu zagospodarowania przestrzennego wskazała, że konieczne jest przygotowanie kompleksowego opracowania dla większych obszarów. Takie podejście pozwala na lepsze ujęcie powiązań między zmianami, a dzięki temu na prawidłowe kształtowanie ładu przestrzennego.

Miasto zostało podzielone na cztery obszary, których granice wyznaczają ważne drogi – autostrada A4, ul. Zabrzeńska i ul. 1 Maja. Przygotowywane są cztery plany zagospodarowania, które będą przedmiotem osobnych uchwał Rady Miasta.

Ze względu na największą liczbę wniosków w sprawie zmiany ustaleń dotychczasowego planu, jako pierwszym zajęto się obszarem wyznaczonym przez ul. Zabrzeńską od północy, ul. 1 Maja od zachodu, autostradę od południa oraz wschodnią granicę miasta. Obszar ten stanowi 28% powierzchni miasta (ok. 2180 ha).



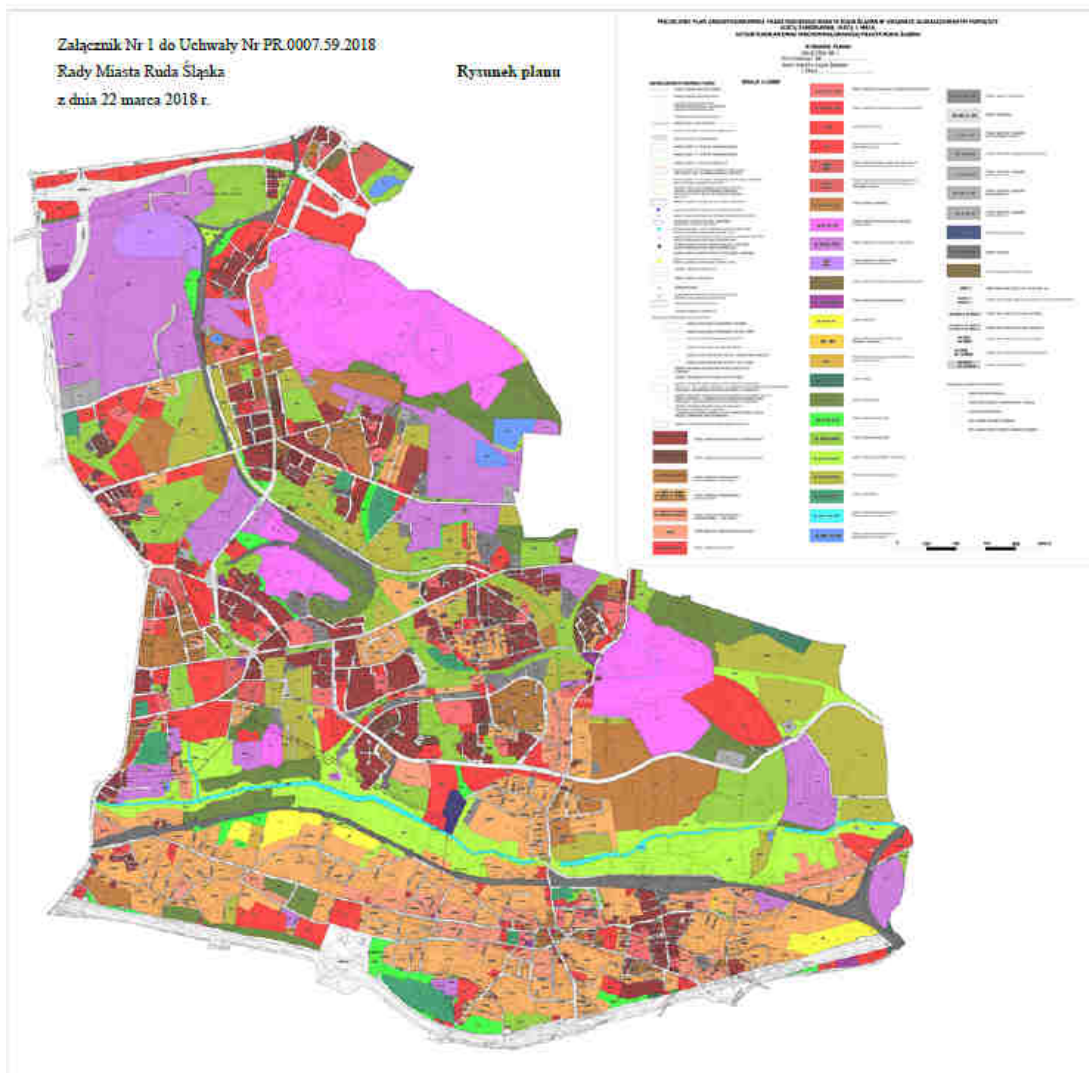
Obowiązujący dotychczas miejscowy plan zagospodarowania przestrzennego miasta Ruda Śląska został uchwalony w czerwcu 2006

roku. Od tego czasu wprowadzono w nim około 100 zmian. Prace nad nowym planem poprzedziło uchwalenie w marcu 2015 roku nowego studium uwarunkowań i kierunków zagospodarowania przestrzennego miasta – dokumentu o bardziej ogólnym charakterze, z którym plan musi być zgodny. Podczas sesji 22.03.2018 r. radni przyjęli również uchwałę stwierdzającą, że studium jest aktualne i nie wymaga zmiany.

2018

Strategia Rozwoju Miasta – informacja z realizacji

Uchwała Nr PR.0007. 58.2018 Rady Miasta Ruda Śląska z dnia 22.03.2018 r. w sprawie oceny aktualności studium uwarunkowań i kierunków zagospodarowania przestrzennego miasta Ruda Śląska oraz miejscowych planów zagospodarowania przestrzennego miasta Ruda Śląska



Kierunkowe przedsięwzięcia i typy przedsięwzięć strategicznych

Rewitalizacja

Rewitalizacja w pełnym ujęciu to proces wyprowadzania ze stanu kryzysowego obszarów zdegradowanych, prowadzony w sposób kompleksowy, poprzez zintegrowane działania (na rzecz lokalnej społeczności, przestrzeni i gospodarki) skoncentrowane terytorialnie, prowadzone przez interesariuszy rewitalizacji na podstawie gminnego programu rewitalizacji.

2018

Strategia Rozwoju Miasta – informacja z realizacji

Rewitalizacja rozumiana jest tu bardzo szeroko również jako:

- rewitalizacja tkanki mieszkaniowej i usługowej
- wykorzystanie charakterystycznych obiektów Miasta (Gródek w Kochłowicach, domek Goduli, Ficinus, Szyb Andrzej, Wielki Piec, budynek stacji kolejowej Ruda Chebzie/

Zasady prowadzenia procesu rewitalizacji i projekty, jakie powinny być zrealizowane określa Uchwała Nr PR.0007.77.2018 z dnia 24.05.2018 r. w sprawie przyjęcia Gminnego Programu Rewitalizacji Miasta Ruda Śląska do 2030 roku. Sprawozdanie z realizacji procesu rewitalizacji publikowane jest na stronie Biuletynu Informacji Publicznej i stronie internetowej Miasta

Plac zabaw, ścieżka historyczna, siłownia, ścianka wspinaczkowa, tor do jazdy na BMX, górka saneczkowa oraz liczne alejki z miejscami odpoczynku – to tylko część atrakcji, jakie powstały na zrewitalizowanej pocynkowej hałdzie przy ul. 1 Maja w Rudzie Śląskiej.

Koszt realizacji przedsięwzięcia to ok 4.5 mln zł. Większość stanowić będzie dofinansowanie ze środków unijnych w ramach dwóch projektów – Lumat i Trakt Rudzki.



Prace przy rewitalizacji hałdy rozpoczęły się w styczniu 2018 r. Po stabilizacji powierzchni hałdy oraz formujących ją pracach ziemnych powstała sieć alejek spacerowych z nowoczesnym oświetleniem LED. Zainstalowane zostały liczne miejsca odpoczynku – tradycyjne ławki oraz hamaki, czy specjalne przestrzenne sześciany z zamontowanymi fotelami. Przygotowany został duży plac zabaw, a także inne urządzenia w różnych częściach hałdy. Do tego zamontowana została ścianka wspinaczkowa, a w północnej

2018

Strategia Rozwoju Miasta – informacja z realizacji



części hałdy utworzona została oświetlona górka saneczkowa. Ponadto wybudowany został tor do jazdy na BMX.

Na szczycie zwałowiska utworzona została górka widokowa, gdzie, dzięki zainstalowanej lunecie, przy dobrej pogodzie będzie można podziwiać Beskidy. U jej podnóża utworzone zostało duże zielone pole do gry. Jest to rozległy trawnik, na którym będzie można grać np. w piłkę lub badmintona. W części hałdy dodatkowo wydzielone zostały także miejsca do grillowania.

Oprócz części rekreacyjnej przy realizowanym w Rudzie Śląskiej projekcie niezwykle ważny jest również aspekt edukacyjny. Na terenie hałdy utworzona została ścieżka historyczna i edukacyjna. Dodatkowo w jednym miejscu na terenie hałdy zainstalowane zostały kadzie, które kiedyś służyły do wytopu cynku. Spacerując po hałdzie będzie


Fitostabilizacja - redukcja ryzyka związanego z prawdopodobieństwem przemieszczania się metali do warstw głębszych gleby oraz wtórnego pylenia poprzez zasadzenie specjalnych gatunków roślin.

można również dostrzec ogromny spiek pohaniczny, czy bryłę dolomitu, które zostały wydobyte podczas prac przy rewitalizacji. Ponadto

w północnej części zwałowiska zabezpieczony został fragment urwiska jako tzw. świadek historii. Dzięki temu można zobaczyć przekrój hałdy i poznać jak jest ona zbudowana.

W procesie zagospodarowania hałdy niezwykle ważna była jej dalsza rekultywacja, która

została przeprowadzona na bazie badań naukowych oraz w konsultacji z Instytutem Ekologii Terenów Uprzemysłowionych w Katowicach. Rekultywacja polegała na umieszczeniu w glebie specjalnych dodatków, które będą wiązać zanieczyszczenia w części



korzeniowej roślin, tak aby nie przechodziły one do ich części naziemnej. W ten sposób użytkowanie hałdy i kontakt z tak nasadzonymi roślinami będzie bezpieczny. Co istotne, nasadzone rośliny to specjalne gatunki traw - kostrzewa czerwona oraz życica trwała, które oprócz właściwości fitostabilizacyjnych wolno wzrastają. W ten sposób nie będzie potrzeby częstego ich koszenia, co będzie miało wpływ na koszty utrzymania zieleni na hałdzie.

2018

Jesienią 2018 roku ogłoszono konkurs wśród mieszkańców na nazwę hałdy. Wygrała nazwa „Góra Antonia” /Historia dzielnicy Wirek wiąże się z założeniem na tym terenie w 1805 roku huty żelaza o nazwie „Antonienhütte”, czyli w tłumaczeniu na język polski „Huta Antonia”/. Koszt rewitalizacji hałdy przy ul. 1 Maja ma wynieść ok 4,5 mln zł. Zdecydowana większość tej kwoty pochodzić będzie z unijnego dofinansowania. Chodzi o projekt o nazwie Trakt Rudzki, którego jednym z pierwszych etapów jest właśnie zagospodarowana hałda. Trakt docelowo ma być ścieżką rowerowo-pieszą, a miejscami także rolkarską. W ramach projektu zrewitalizowanych zostanie łącznie 7 dużych obszarów zielonych, w tym kilka parków o łącznej powierzchni 35 ha. Rewitalizacja hałdy prowadzona jest także w ramach innego projektu unijnego - projektu LUMAT. Będzie on realizowany do 2019 roku w ramach Programu INTERREG Central Europe. Jego całkowita wartość to ok. 10 mln zł, z czego dofinansowanie do rudzkiej „części” wyniesie ponad 1 mln zł. Jego partnerami obok Rudy Śląskiej są inne europejskie miasta oraz instytuty badawcze, m.in. z Czech, Słowacji, Niemiec, Austrii, Włoch i Słowenii.

„Rudzkie miasteczko ruchu drogowego” przy ul. Kolberga

Od 30 maja do 27 września 2018r. wybudowano miasteczko ruchu drogowego. W ramach zadania powstały jezdnie, chodniki, sygnalizacja świetlna, oświetlenie terenu, monitoring miejski oraz ogrodzenie. Zabudowana również została kolejka wąskotorowa wraz z torowiskiem.

Mini park linowy z tyrolką i trampolinami – Wirek ul. Kolberga – Budżet obywatelski

Roboty budowlane wykonano od 13.08.2018 do 15.10.2018r.

Zakres robót budowlanych obejmował budowę: nawierzchni bezpiecznej wokół urzędzeń, mini parku linowego, zjazdu linowego z tyrolką, czterech trampolin ziemnych, zestawu zabawowego ze zjeżdżalnią, sześciu ławek, czterech koszy na śmieci.

% powierzchni Miasta objętych miejscowym planem zagospodarowania przestrzennego	100
Kwota przeznaczona na realizację zadania TERENY ZIELENI - budżet zadaniowy wykonanie	7166151,86 PLN
Powierzchnia utrzymywanych terenów zielonych	207 ha
Liczba nasadzeń	321 szt. drzewa 3.600 szt. krzewy 2.600 szt. byliny

2018

Strategia Rozwoju Miasta – informacja z realizacji

2.2. Dobrze skomunikowane Miasto

- 2.2.1. Dokończenie budowy trasy N-S i budowa obwodnic dzielnicowych.
- 2.2.2. Dostosowywanie sieci dróg do aktualnych potrzeb, w tym kontynuacja programu likwidacji dróg gruntowych.
- 2.2.3. Budowa centrum przesiadkowego.
- 2.2.4. Doskonalenie systemu komunikacji publicznej i współpraca z organizatorami komunikacji publicznej.
- 2.2.5. Likwidowanie barier technicznych w komunikacji publicznej (np. niepełnosprawni, rodzice z małymi dziećmi, seniorzy).
- 2.2.6. Rozbudowywanie sieci dróg rowerowych i szlaków pieszo-rowerowych - tworzenie spójnego systemu ścieżek rowerowych połączonego ze ścieżkami w sąsiednich miastach.
- 2.2.7. Stworzenie systemu parkingowego oraz budowa nowoczesnych parkingów i garaży i modernizowanie istniejących.

Dział 600 – Transport i łączność wydatki	91.655.768,75 zł,
Dział 600 – Transport i łączność wydatki majątkowe	62.688.423,75 zł

21 września 2018 r. został oddany do użytku trzeci odcinek trasy N-S od ul. Bukowej do ul. Kokota Budowa 1,4 km odcinka trasy kosztowała 53,8 mln zł, z czego ponad 44,8 mln zł stanowiło unijne dofinansowanie. Inwestycja do użytku przekazana została trzy miesiące przed pierwotnym terminem jej zakończenia.

2018



Budowa trzeciego odcinka trasy N-S o długości ponad 1,4 km od ul. Bukowej do ul. Kokota rozpoczęła się w maju 2017 r. roku. Oprócz samej trasy roboty drogowe obejmowały też budowę dwupoziomowego węzła z ul. Kokota, drogi dojazdowej do ogródków działkowych, chodników, ścieżek rowerowych, elementów systemu odwodnienia, a także przebudowę ok. 400 m odcinka ul. Kokota oraz wlotu i odcinka ul. Wiedeckiego. Wybudowany został również wiadukt, którym trasa N-S przebiega nad ulicą Kokota. Wykonano także sieć kanalizacji deszczowej. W ramach inwestycji powstało również oświetlenie trasy, węzła, chodników i ścieżek rowerowych, wykonano bariery ochronne oraz oznakowanie pionowe i poziome. Przebudowane zostały też istniejące sieci infrastruktury technicznej, które kolidowały z budową drogi. Przeprowadzone zostały także nasadzenia drzew i krzewów.

Ważnym elementem nowej inwestycji w Rudzie Śląskiej jest tablica interaktywna, która zamontowana została nad pasami jezdni nowego odcinka tuż przed wiaduktem. Co ciekawe, drogowcy podczas budowy trasy N-S przeprowadzili nietypową operację przeniesienia ponad 70-tonowego żelbetowego schronu sprzed II wojny światowej, który kolidował z budowaną drogą.

2018

Strategia Rozwoju Miasta – informacja z realizacji

Po oddaniu do użytku trzeciego odcinka trasy N-S, do zrealizowania całości trasy na odcinku od DTŚ do autostrady A4 pozostanie ostatni etap. Chodzi o odcinek od ul. Kokota do zjazdu na autostradę. Jego długość wyniesie 1,7 km. W ramach inwestycji powstanie m.in. węzeł drogowy z ul. Bielszowicką. Dodatkowo przebudowany zostanie odcinek ul. Bielszowickiej od skrzyżowania z ul. Wiejską do skrzyżowania z ul. 1 Maja, gdzie powstanie rondo. Trasa N-S kończyć się będzie w rejonie ul. Mostowej. Tam połączona zostanie z ul. 1 Maja. Miasto posiada już dokumentację projektową tego odcinka, a jeszcze w tym roku planowane jest ogłoszenie przetargu na roboty budowlane. Szacunkowa ich wartość wynosi ok. 185 mln zł. Również i na ten etap budowy trasy N-S miasto pozyskało fundusze europejskie. W tym przypadku chodzi o 110 mln zł.



29.05.2018r. decyzja o zezwolenie na realizację inwestycji drogowej (ZRID) trasy N-S od ul. E. Kokota do zjazdu z autostrady A-4 uprawomocniła się.

Przystąpiono do procedury wykupów nieruchomości zajętych pod projektowaną trasę, dla których służby Wojewody Śląskiego zakończyły już wyceny nieruchomości i decyzje odszkodowawcze stały się ostateczne. Trwa wykup nieruchomości, rozpoczęto ich przejmowanie, w 2018 r. trwały czynności przygotowawcze do ogłoszenia przetargu na roboty budowlane.

Do tej pory w Rudzie Śląskiej zrealizowane zostały już dwa odcinki trasy N-S. Mają one długość ok. 2 km. Pierwszy został przekazany do użytkowania na początku 2013 roku. Prowadzi on od ul. 1 Maja, czyli drogi nr 925, do Drogowej Trasy Średnicowej,

2018

Strategia Rozwoju Miasta – informacja z realizacji



wraz z węzłem dwupoziomowym z ul. 1 Maja. Jego budowa kosztowała ponad 48 mln zł. Kolejny odcinek do użytkowania przekazany został w sierpniu 2016 roku. Prowadzi on od ul. 1 Maja do ul. Bukowej. Wraz z tą inwestycją dodatkowo wykonane zostało 1,5 km drogowego połączenia ul. Bukowej z ul. ks. Niedzieli. Ta inwestycja kosztowała ponad 60 mln zł. – Do budowy czterech odcinków pozyskano unijne dofinansowanie za pośrednictwem Wydziału Rozwoju Miasta – Pierwszy etap został dofinansowany kwotą ponad 36 mln zł, przyznana dotacja na drugi i trzeci fragment około 82 mln zł, a na czwartą część pozyskano 110 mln. Ogółem daje to 228 mln zł unijnej dotacji. Miasto zamierza kontynuować budowę trasy N-S również w kierunku północnym, tj. od DTŚ do granicy z Bytomiem. Aktualnie trwają prace nad przygotowaniem dokumentacji projektowej budowy trasy od ul. Magazynowej w Rudzie do granicy z Bytomiem.

Długość zmodernizowanych, wybudowanych chodników	3462,17	mb
Ilość (nowych/zmodernizowanych) miejsc postojowych dla samochodów	237	szt.
Długość ścieżek rowerowych	80	km
Długość wybudowanych i zmodernizowanych ścieżek rowerowych	4,4	km
Długość wybudowanych i zmodernizowanych dróg	3146,62	mb

W ubiegłym (2018 r.) roku powstał na zlecenie Metropolii dokument *Koncepcja Kolei Metropolitalnej dla Górnośląsko-Zagłębiowskiej Metropolii z wykorzystaniem metod inżynierii systemów Katowice, grudzień 2018 r.*

We wstępie do dokumentu czytamy:

Kształtowanie obsługi potrzeb transportowych odpowiadającej potrzebom mieszkańców i zgodnej z ich oczekiwaniami oraz kierunkami długookresowego rozwoju Górnośląsko-Zagłębiowskiej Metropolii, należy do pierwszoplanowych zadań władz Związku Metropolitalnego. Coraz bardziej dostrzegane jest przy tym znaczenie działań ukierunkowanych na równowagę mobilności. Dzieje się tak dlatego, że tego rodzaju rozwiązania generują wiele korzyści. Poprawa dostępności celów podróży, pozytywny wpływ na aktywność ekonomiczną i społeczną mieszkańców GZM, oddziaływanie na zachowania komunikacyjne ludności, prowadzące do większej gotowości do rezygnacji z użytkowania samochodu na rzecz podróży publicznym transportem zbiorowym oraz podniesienie zaufania do tego sposobu przemieszczania się, to tylko niektóre z nich. (...)

Podjęwane działania są odpowiedzią na obserwowane między innymi masowe korzystanie z samochodu osobowego oraz nieodpowiadające realnym możliwościom wykorzystywanie potencjału transportu

2018

Strategia Rozwoju Miasta – informacja z realizacji

szynowego, w warunkach GZM, przede wszystkim transportu kolejowego. Sytuacja ta prowadzi do wielu negatywnych zjawisk. Jednocześnie uzasadnia intensyfikację działań ukierunkowanych na równoważenie mobilności na obszarze Górnośląsko-Zagłębiowskiej Metropolii.

W tych warunkach przedsięwzięcia zgodne z zasadami zrównoważonej mobilności, zapewniające poprawę stanu środowiska naturalnego na obszarze GZM, eliminację lub zmniejszenie zatłoczenia komunikacyjnego a poprzez atrakcyjną ofertę przewozową wzrost konkurencyjności publicznego transportu zbiorowego stały się koniecznością. Tego rodzaju działaniem jest projekt budowy na obszarze metropolii systemu kolei metropolitalnej, poprzedzony koniecznością opracowania koncepcji. Celem projektu Koncepcja Kolei Metropolitalnej (K-KM) jest przedstawienie wstępnej konstrukcji systemu Kolej Metropolitalna (KM) na obszarze GZM, spełniającego aspiracje interesariuszy. System KM tworzą podsystemy: strukturalny, którego elementem jest między innymi sieć transportowa KM, funkcjonalny z organizacją ruchu pociągów i podsystem organizacyjny, którego jednym ze składników jest organizacja przewozów.

Całość dokumentu dostępna jest na stronie:

<http://bip.metropoliagzm.pl/arttykul/34552/124974/koncepcja-kolei-metropolitalnej-dokumentacja-do-pobrania>

Koncepcja zawiera cztery warianty rozwoju kolei – od podstawowego do najbardziej rozbudowanego, którego koszt został oszacowany na ponad 16 mld zł. Realizacja całego projektu jest przewidziana na co najmniej 10 lat. O dokumencie można także przeczytać w serwisie Metropolii:

<http://metropoliagzm.pl/blog/tradycyjna-lekka-i-jednoszynowa-to-koncepcja-kolei-metropolitalnej/>

	Liczba przystanków
Bytom	140
Chorzów	92
Dąbrowa Górnicza	196
Gliwice	206
Katowice	345
Mysłowice	116
Piekary Śląskie	50
Ruda Śląska	120
Siemianowice Śląskie	71
Sosnowiec	190
Świętochłowice	43
Tychy	213
Zabrze	138
źródło: https://rj.metropoliaztm.pl/przystanki/	

2018

Strategia Rozwoju Miasta – informacja z realizacji

Liczba wszystkich linii autobusowych w mieście	30 (prognoza na 2018 r.)*
Liczba wszystkich linii tramwajowych w mieście	5 (prognoza na 2018 r.)*
Liczba wozokilometrów linii autobusowych i tramwajowych	5 517 741,9 wzk (prognoza na 2018 r.)*
Liczba linii autobusowych wewnętrznych	5 (prognoza na 2018 r.)*
Liczba wozokilometrów linii autobusowych wewnętrznych	1 536 428 wzk (prognoza na 2018 r.)*
Ilość wiat przystankowych	173
*Pełne informacje/dane dotyczące funkcjonowania komunikacji publicznej będą znane na przełomie lipca/sierpnia 2019 r. co wynika z terminów sprawozdawczości Organizatora Transportu	

Budowa (zakup) nowych wiat przystankowych

Wykonano kostkę betonową na przystanku „Halemba Park Wodny” kierunek Halemba. Wykonano 8 wiat przystankowych wraz z podłączeniem do oświetlenia ulicznego. Zadanie zakończono w grudniu 2018 r.

Rozbudowa ulicy Mazurskiej. Zadanie kosztowało 2,7 mln zł. Ulica Mazurska w dzielnicy Halemba przed modernizacją miała w części nawierzchnię bitumiczną, a następnie tłuczniową. W ramach inwestycji została wymieniona nawierzchnia na całej szerokości jezdni, a także wybudowany został nowy odcinek drogi w kierunku ul. Piwnej.



ul. Mazurska

Zadanie obejmowało również budowę jednostronnego chodnika, przebudowę zjazdów do posesji oraz budowę kanalizacji deszczowej i oświetlenia ulicznego. Całkowita długość przebudowywanego odcinka wynosi 729 metrów. Zarówno jezdnia, jak i chodnik wykonane zostały z kostki brukowej. Kanalizacja deszczowa powstała razem ze zbiornikiem retencyjnym o powierzchni 0,41 ha. Z kolei oświetlenie, które ma zostać uruchomione w najbliższych dniach, składa się z 27 słupów z oprawami LED. Koszt zadania wyniósł 2,7 mln zł.

2018

Ul. Reja w Rudzie Śląskiej – Kochłowicach. Inwestycja

kosztowała prawie 1,8 mln zł.

Ulica Reja była wcześniej drogą gruntową, która po modernizacji ma nawierzchnię z kostki betonowej. -

Zadanie obejmowało również budowę chodnika, odwodnienia w postaci przepustu i kanalizacji



deszczowej oraz oświetlenia typu LED. Inwestycja kosztowała prawie 1,8 mln zł, miasto pozyskało na nią dofinansowanie ze środków rządowych w wysokości 1,4 mln zł, co stanowi 80% wartości zadania.

Ul. Zjednoczenia w Rudzie Śląskiej. Gruntowa część tej ulicy została zmodernizowana, a na całej długości. Zadanie kosztowało prawie 2 mln zł.

Ulica Zjednoczenia w Rudzie Śląskiej – Kochłowicach miała wcześniej częściowo nawierzchnię z kostki brukowej, teraz taka nawierzchnia jest już na całej jej długości. Modernizacji nawierzchni towarzyszyła budowa kanalizacji deszczowej, obejmującej podziemny zbiornik retencyjny. Z kolei wzdłuż całej ulicy Zjednoczenia wybudowany został chodnik i ścieżka rowerowa. Również na całej długości ulicy powstało oświetlenie zasilane siecią ziemną, obejmujące 20 słupów aluminiowych z oprawami typu LED.

W 2018 r. oddano odcinek ścieżki rowerowej o długości 1,3 km prowadzący od skrzyżowania ulicy Górnośląskiej i Gołębi do skrzyżowania ulic Obrońców Westerplatte i Kupieckiej. Całkowity koszt inwestycji wyniósł 1,7 mln zł. Do jej



realizacji udało się pozyskać dofinansowanie z subwencji ogólnej Ministerstwa Infrastruktury i Budownictwa w kwocie 181 tys. zł.

2018

Strategia Rozwoju Miasta – informacja z realizacji

Parkingi i garaże:

W 2018 r. powstał kompleks 224 garaży z drogami dojazdowymi i oświetleniem w rejonie ul. Kempnego w Rudzie Śląskiej - Czarnym Lesie. Miejsce to całkowicie zmieniło swój wygląd. Do tej pory teren ten był niezagospodarowany, a zniszczone oraz chaotycznie rozmieszczone garaże szpeciły okolicę. Inwestycja warta była 3 mln zł.

Drugi kompleks 81 garaży powstał przy ul. Tołstoja. Są to garaże blaszane otynkowanych na płycie żelbetowej wraz z dojazdami, utwardzoną nawierzchnią, odwodnieniem, oświetleniem zewnętrznym i wewnętrznym oraz utwardzone miejsce na pojemniki na odpady.

Parking przy ul. Planty Kowalskiego w Rudzie Śląskiej – Nowym Bytomiu. W miejscu nieutwardzonego wcześniej terenu za 2,25 mln zł powstało 98 miejsc postojowych z systemem informującym o liczbie wolnych miejsc.

Parking na 60 miejsc przy Szkole Podstawowej nr 27 w rejonie ulic Modrzewiowej oraz Grabowej w dzielnicy Halemba

Parking przy terenach sportowych w rejonie ul. Gwareckiej (AI-2/18). Projekt zakłada powstanie 40 miejsc parkingowych. Uzyskano pozwolenie na budowę. Kosztorys inwestorski na kwotę ok. 380 000 zł. Realizacja zadania przewidziana w roku bieżącym.



2018

FORMULARZ DANYCH O SIECI DRÓG PUBLICZNYCH W GRANICACH ADMINISTRACYJNYCH MIAST			
Kategoria drogi:	gminna		
Województwo:	śląskie	Nr.:	24
Powiat:	Ruda Śląska	Nr.:	2472011
Miasto na prawach powiatu:	Ruda Śląska	Nr.:	Prezydent Miasta Ruda Śląska
Gmina:		Nr.:	
			Stan na 31 grudnia 2018 roku

Klasa drogi	Suma długości i powierzchni		Suma długości i powierzchni według rodzaju nawierzchni												gruntowa				Suma powierzchni podłoża ulicznych z asfaltu	Suma powierzchni chodników i ścieżek rowerowych	Średnia wielkość ruchu na drogach	Wielkość ruchu na przebiegach granicznych				Liczba i długość odcinków mostowych, tuneli i pontonów w osi drogi	
	Długość		Powierzchnia		twarda												w tym:										
	ogółem		w tym: dwu- i wielojazdowe		w tym:												ogółem										
	ogółem		w tym: dwu- i wielojazdowe		ulepszona				nieulepszona				ogółem														
1	2	3	4	5	6	7	8	9	10	11	12	13	14	15	16	17	18	19	20	21	22	23	24	25	26	27	28
A																											
S																											
GP																											
G																											
Z	1,720		13,560		1,720	13,560																55	6310				0/0
L	50,250		306,880		46,050	285,590			2,340	14,600	0,220	1,110			1,680	7,580	1,090	5,600	0,590	1,980	1,5970	97728					3/87
D	120,354		659,054		85,040	471,310	0,140	0,910	26,004	119,044	0,140	1,940	0,040	0,110	15,490	80,080	11,840	47,340	3,050	11,540	93934	189751					3/61
RAZEM:	179,004		979,494		132,850	768,460	0,140	0,910	28,344	139,644	0,460	2,670	0,040	0,110	17,170	67,660	12,930	63,140	4,240	14,520	73450,000	293789,560					6/148

Wypadki drogowe i ich skutki na zarządzanej sieci w 2018 roku			
Liczba wypadków			
ogółem	w tym z ofiarami śmiertelnymi	Liczba ofiar śmiertelnych	Liczba rannych osób
17	0	0	21

FORMULARZ DANYCH O SIECI DRÓG PUBLICZNYCH W GRANICACH ADMINISTRACYJNYCH MIAST			
Kategoria drogi:	powiatowa		
Województwo:	śląskie	Nr.:	24
Powiat:	Ruda Śląska	Nr.:	2472011
Miasto na prawach powiatu:	Ruda Śląska	Nr.:	Prezydent Miasta Ruda Śląska
Gmina:		Nr.:	
			Stan na 31 grudnia 2018 roku

Klasa drogi	Suma długości i powierzchni		Suma długości i powierzchni według rodzaju nawierzchni												gruntowa				Suma powierzchni podłoża ulicznych z asfaltu	Suma powierzchni chodników i ścieżek rowerowych	Średnia wielkość ruchu na drogach	Wielkość ruchu na przebiegach granicznych				Liczba i długość odcinków mostowych, tuneli i pontonów w osi drogi		
	Długość		Powierzchnia		twarda												w tym:											
	ogółem		w tym: dwu- i wielojazdowe		w tym:												ogółem											
	ogółem		w tym: dwu- i wielojazdowe		ulepszona				nieulepszona				ogółem															
1	2	3	4	5	6	7	8	9	10	11	12	13	14	15	16	17	18	19	20	21	22	23	24	25	26	27	28	
A																												
S																												
GP																												
G																												
Z	61,880	0,553	456,230	6,390	51,420	450,120			0,190	4,320				0,070	0,790		0,200	0,070	0,590	15363	202643						10/335,85	
L	16,650		114,140		15,640	113,240			0,010	0,830				0,020	0,070		0,050	0,160		58340								2/31
D																												
RAZEM:	67,330		569,370		67,060	563,360	0,000	0,000	0,200	5,150	0,000	0,000	0,000	0,070	0,860	0,000	0,220	0,070	0,640	20631,000	260982,500						12/336,85	

Wypadki drogowe i ich skutki na zarządzanej sieci w 2018 roku			
Liczba wypadków			
ogółem	w tym z ofiarami śmiertelnymi	Liczba ofiar śmiertelnych	Liczba rannych osób
61	1	1	71

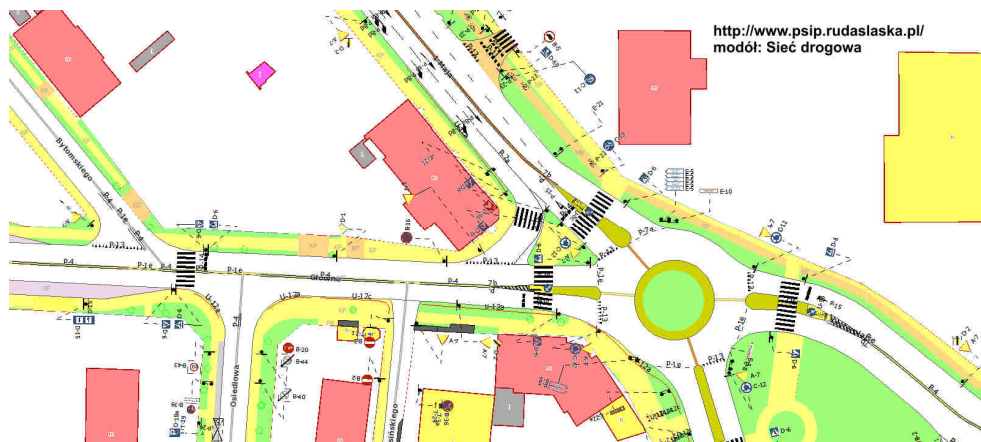
2018:

Strategia Rozwoju Miasta – informacja z realizacji

FORMULARZ DANYCH O SIECI DRÓG PUBLICZNYCH W GRANICACH ADMINISTRACYJNYCH MIAST											
Kategoria drogi: wojewódzka		Nr: 24		Zarządca sieci drogowej: Prezydent Miasta Ruda Śląska						Stan na 31 grudnia 2018 roku	
Województwo: śląskie		Nr: 24		2472011							
Powiat: Ruda Śląska		Nr: 2472011		Prezydent Miasta Ruda Śląska							
Miasto na prawach powiatu: Ruda Śląska		Nr: 2472011		Prezydent Miasta Ruda Śląska							
Gmina: Ruda Śląska		Nr: 2472011		Prezydent Miasta Ruda Śląska							

Klasa dróg	Suma długości i powierzchni				Suma długości i powierzchni według rodzaju nawierzchni															Suma powierzchni pozostałości składowanych zjazdów auto- i rowerowych	Suma powierzchni oznakowań i czyszczących	Średnia wielkość ruchu na drogach	Wielkość ruchu na przejściach granicznych	Liczba i długość osłoniętych tuneli (promień w osi drogi)					
	Długość		Powierzchnia		w tym:																								
	ogółem		w tym: dwukierunkowe		ulepszona										nieulepszona										ogółem				
	km		tys. m ²		bitumiczna		betonowa		kostka		brukowa		tłuczniowa		ogółem		w tym: wzmocniona żwirłem, żużlem itp.		naturalna (z gruntu rodzimego)										
	1	2	3	4	5	6	7	8	9	10	11	12	13	14	15	16	17	18	19						20	21	22	23	24
A																													
S																													
GP	2,990	2,985	101,470	101,470	2,990	101,470																731	2129					1/38,2	
G	14,080	4,383	246,272	70,890	14,010	101,470			0,060	1,550									1,130	0,020	0,540	4271	58641					7/323,9	
Z																													
L																													
O																													
RAZEM:	17,080	347,742	17,000	344,522	0,000	0,000	0,060	1,550	0,000	0,000	0,000	0,000	0,000	0,000	0,020	1,670	0,000	1,130	0,020	0,540	6002,000	60770,000						8/362,1	

Wypadki drogowe i ich skutki na zarządzanej sieci w 2018 roku			
Liczba wypadków			
ogółem	w tym z ofiarami śmiertelnymi	Liczba ofiar śmiertelnych	Liczba rannych osób
42	1	1	47



2018

Strategia Rozwoju Miasta – informacja z realizacji

2.3. Dostępne tereny pod budownictwo mieszkaniowe i inwestycje.

- 2.3.1. Przygotowanie terenów pod budownictwo mieszkaniowe i inwestycje
- 2.3.2. Współpraca z przedsiębiorcami górnictwymi, Spółką Restrukturyzacji Kopalń i innymi podmiotami w zakresie zagospodarowania i przejmowania zgodnie z interesem i potrzebami Miasta terenów i obiektów.
- 2.3.3. Tworzenie stref gospodarczych

W 2018 r. Ruda Śląska po latach starań przejęła bezpłatnie od Spółki Restrukturyzacji Kopalń /SRK/ 50 nieruchomości o łącznej powierzchni 2,6 ha. Są to głównie drogi i pasy drogowe. 28.02.2018 r. został podpisany akt notarialny w tej sprawie.

Powierzchnia terenów pod budownictwo mieszkaniowe przeznaczonych do zbycia	63356 m ²
Liczba przetargów (postępowań) dot. Terenów pod budownictwo mieszkaniowe	50
Liczba zbytych terenów pod budownictwo mieszkaniowe	47
Powierzchnia terenów komercyjnych przeznaczonych do zbycia	156361
Liczba terenów komercyjnych przeznaczonych do zbycia	7
Liczba przetargów (postępowań) dot. terenów komercyjnych	17
Powierzchnia zbytych terenów komercyjnych	7948 m ²
Liczba zbytych terenów komercyjnych	2
Liczba posiedzeń Zespołu porozumiewawczego ds. oceny eksploatacji górniczej pod terenami miasta Ruda Śląska	2

2018

Strategia Rozwoju Miasta – informacja z realizacji

2.4. Zachowane w dobrym stanie zasoby naturalne.

- 2.4.1. Wysoki poziom świadomości ekologicznej mieszkańców.
- 2.4.2. Zagospodarowywanie i oczyszczanie na cele rekreacji cieków i zbiorników wodnych, obszarów leśnych oraz terenów zielonych lub renaturyzacja w zależności od uwarunkowań (przy współpracy z ich właścicielami lub administratorami).
- 2.4.3. Utrzymywanie dużej powierzchni terenów zielonych, w tym utrzymanie wysokiego poziomu lesistości.
- 2.4.4. Zapobieganie postępującej synantropizacji niektórych gatunków zwierząt.
- 2.4.5. Ścisła współpraca władz Miasta z przedsiębiorcami górnictwem w celu zminimalizowania negatywnych skutków eksploatacji węgla.
- 2.4.6. Zapobieganie i minimalizowanie zagrożeń ekologicznych i zdrowotnych (np. oczyszczanie ścieków, ograniczanie niskiej emisji, gospodarka odpadami, zachowane dopuszczalne poziomy hałasu, usuwanie azbestu).
- 2.4.7. Wdrożenie i promocja proekologicznych i efektywnych rozwiązań w zakresie gospodarki energetycznej - wysoki stopień wykorzystywania odnawialnych źródeł energii.
- 2.4.8. Rozbudowywanie systemu kanalizacji sanitarnej i deszczowej, sieci wodociągowej oraz zagospodarowanie wód deszczowych.

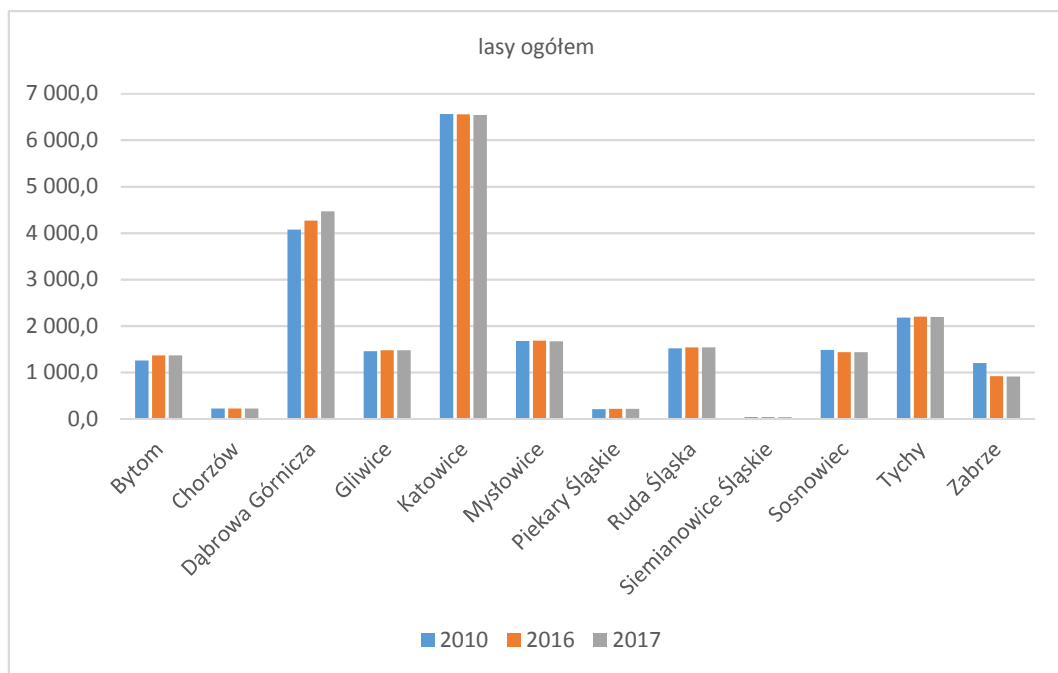
900 Gospodarka komunalna i ochrona środowiska wydatki 63.861.387,52 zł.

900 Gospodarka komunalna i ochrona środowiska wydatki majątkowe 16.780.436,23 zł

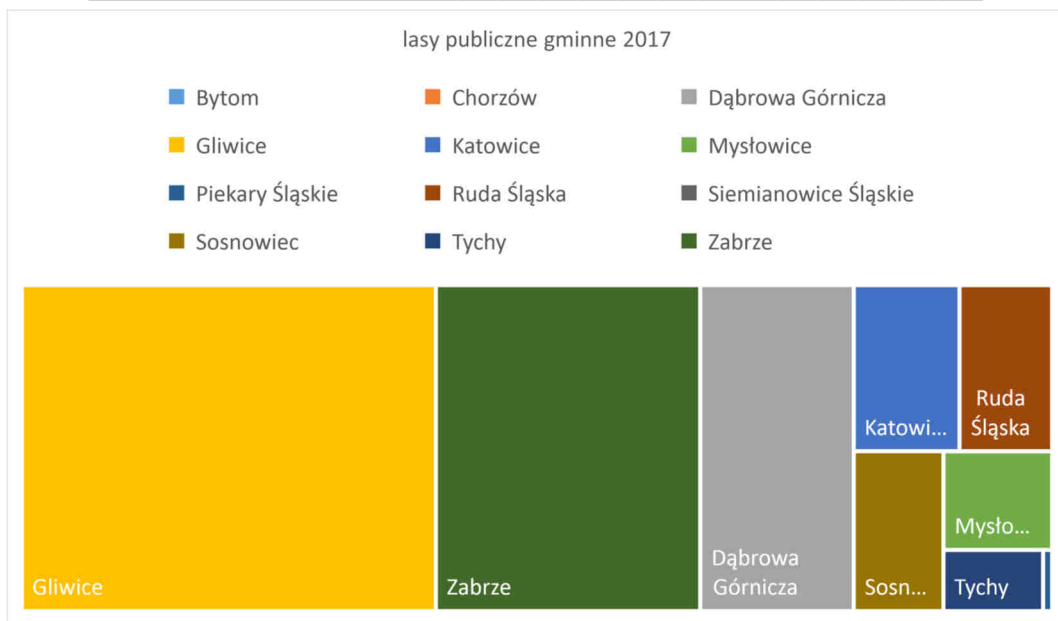
2018

Nazwa	Lasy ogółem			Lasy publiczne ogółem			Lasy publiczne gminne		
	2010	2016	2017	2010	2016	2017	2010	2016	2017
	[ha]	[ha]	[ha]	[ha]	[ha]	[ha]	[ha]	[ha]	[ha]
Bytom	1 259,3	1 370,50	1 369,96	1 259,3	1 370,50	1 369,96	0,0	0,00	0,00
Chorzów	228,4	228,25	228,25	228,4	228,25	228,25	0,0	0,00	0,00
Dąbrowa Górnicza	4 074,0	4 269,72	4 470,30	3 101,0	3 306,72	3 506,30	91,7	84,00	84,00
Gliwice	1 461,1	1 476,00	1 476,65	1 441,2	1 456,02	1 456,67	226,2	226,71	226,71
Katowice	6 558,3	6 557,70	6 540,68	6 475,2	6 481,30	6 464,28	46,0	29,60	29,60
Mysłowice	1 678,0	1 682,26	1 670,02	1 671,9	1 676,16	1 663,92	17,9	17,90	17,90
Piekary Śląskie	211,7	216,24	216,24	206,1	210,70	210,70	0,0	0,90	0,90
Ruda Śląska	1 520,9	1 538,80	1 539,33	1 508,5	1 520,51	1 521,04	26,0	25,87	25,87
Siemianowice Śląskie	36,9	36,91	36,91	36,9	36,91	36,91	0,0	0,00	0,00
Sosnowiec	1 488,1	1 437,12	1 436,80	1 073,1	1 024,87	1 024,55	66,9	23,94	23,94
Tychy	2 179,4	2 199,10	2 198,20	2 068,5	2 092,71	2 092,40	9,2	10,23	10,21
Zabrze	1 204,2	923,19	913,16	1 204,2	911,68	901,65	465,1	154,67	144,67

Źródło: Bank Danych Lokalnych Głównego Urzędu Statystycznego Grupa: leśnictwo wszystkich form własności, Podgrupa: Powierzchnia lasów



2018



Nazwa	Udział parków, zieleńców i terenów zieleni osiedlowej w powierzchni ogółem		
	2010	2016	2017
	[%]	[%]	[%]
Bytom	4,8	4,3	4,3
Chorzów	21,9	21,2	21,2
Dąbrowa Górnicza	2,3	2,4	2,4
Gliwice	3,1	2,8	2,9
Katowice	6,4	6,6	3,6
Mysłowice	1,2	1,1	1,1
Piekary Śląskie	2,3	2,4	2,4
Ruda Śląska	4,9	4,1	4,2
Siemianowice Śląskie	9,1	9,6	9,6
Sosnowiec	5,2	4,9	4,9
Świętochłowice	7,5	7,3	7,3
Tychy	5,0	4,9	4,8
Zabrze	3,4	4,5	4,6

Źródło: Bank Danych Lokalnych Głównego Urzędu Statystycznego: Grupa Tereny zieleni
Podgrupa: Tereny zieleni - wskaźniki

Podczas sesji 20.09.2018 r. Rady Miasta przyjęty została aktualizacja "Programu ochrony środowiska przed hałasem dla miasta Ruda Śląska na lata 2018 – 2023". Przeprowadzone

2018



przy jego przygotowywaniu analizy pokazały, że przyjęta strategia redukcji poziomów hałasu przynosi pożądane rezultaty. Szczegóły można znaleźć we wspomnianym wyżej programie.

W Programie Ochrony Środowiska dla Miasta Ruda Śląska na lata 2019-2022 z perspektywą do Roku 2026 zamieszczono rozdział dotyczący stanu środowiska w mieście. (4. Ocena stanu środowiska), gdzie poddano ocenie do tej pory podjęte działania w następujących kategoriach:

- 4.1. Ochrona klimatu i jakości powietrza
- 4.2. Zagrożenia hałasem
- 4.3. Pola elektromagnetyczne
- 4.4. Gospodarowanie wodami
- 4.5. Gospodarka wodno - ściekowa
- 4.6. Zasoby geologiczne i tereny przemysłowe
- 4.7. Gleby
- 4.8. Gospodarka odpadami i zapobieganie powstawaniu odpadów
- 4.9. Zasoby przyrodnicze, w tym także leśne
- 4.10. Zagrożenia poważnymi awariami

„Kompleksowa ochrona obszaru cennego przyrodniczo zlokalizowanego w rejonie Rowu Rudzkiego II oraz ulicy Bujoczka w Rudzie Śląskiej wraz z prowadzeniem kampanii informacyjno-edukacyjnych” 2018 r.

Wybudowana została nowa ścieżka pieszo-rowerowa oraz ścieżka edukacyjna z placem zabaw, zainstalowane budki lęgowe dla ptaków i owadów, a także nasadzone nowe rośliny. Tak zmieniła się do tej pory zaniedbana dolina Rowu Rudzkiego II pomiędzy ul. Bujoczka a ul. Kościelną w dzielnicy Ruda. To 5 hektarów cennego przyrodniczo obszaru.

Inwestycja kosztowała ponad 1 mln zł, a większość tej kwoty miasto otrzyma w ramach refundacji ze środków unijnych.

W ramach inwestycji przede wszystkim wybudowana została ścieżka pieszo-rowerowa o długości ok. 650 m, prowadząca od ul. Bujoczka do ul. Kościelnej oraz dodatkowo schody terenowe umożliwiające zejście od strony ulicy Kościelnej. Ponadto w rejonie

ul. Bujoczka wykonany został plac zabaw dla dzieci, nie zabrakło też drobnej architektury - ławek, koszy na śmieci, stolików do gry. Ponadto zainstalowane zostały budki lęgowe dla ptaków i owadów, a także skrzynki dla nietoperzy. Przeprowadzono także nasadzenia kilkudziesięciu drzew i krzewów.

Dolina Rowu Rudzkiego odznacza się dużymi walorami krajobrazowymi, charakteryzuje się też dużą różnorodnością

zwierząt, szczególnie płazów i ptaków. Występuje tam także 5 gatunków roślin objętych ochroną częściową w Polsce,

w tym konwalia majowa i bluszcz pospolity, oraz dwa gatunki zagrożone w skali regionu górnośląskiego - rzezucha gorkza i jeżogłówka pojedyncza. Ponadto znajdują się tutaj dwa pomniki przyrody - 150-letni grab oraz 200-letni dąb szypułkowy.



Niezwykle istotnym w skali całego przedsięwzięcia jest jego edukacyjny wymiar. Na obszarze objętym inwestycją została wytyczona ścieżka edukacyjna, przy której zainstalowane zostały tablice edukacyjne. Wydano także materiały informacyjne.

Kierunkowe przedsięwzięcia i typy przedsięwzięć strategicznych

Trakty Rudzkie

- tworzenie sieci ciągów (głównie ciągi piesze, rowerowe itp.) - rekreacyjnych, przyrodniczych, handlowych - między dzielnicami,

Dziedzictwo kulturowe i przyrodnicze

- inwentaryzacja obiektów i przestrzeni związanych z dziedzictwem kulturowym i przyrodniczym Miasta - ocena wartości, możliwości wykorzystania i potrzeb inwestycyjnych i promocyjnych,

2018



- wykorzystanie aktywności mieszkańców w działaniach inwentaryzacyjnych oraz tworzeniu koncepcji ochrony i wykorzystywania dziedzictwa kulturowego i przyrodniczego Miasta (konkursy, gromadzenie wiedzy o ludziach i miejscach w naszych dzielnicach, ekspozycje artefaktów dostarczanych przez mieszkańców itp.),
- opracowanie i wdrożenie koncepcji ochrony i wykorzystania obiektów i przestrzeni dziedzictwa kulturowego i przyrodniczego,
- Wielki Piec – projekt wykorzystania i promocji na Szlaku Zabytków Techniki województwa śląskiego,
- włączenie komunikacyjne kluczowych obiektów i przestrzeni dziedzictwa kulturowego i przyrodniczego Miasta,
- przygotowanie kadr dla potrzeb fachowej organizacji oferty kulturalnej i rekreacyjnej,
- przygotowanie programu promocji Miasta w oparciu o dziedzictwo kulturowe i przyrodnicze oraz wykreowaną ofertę kulturalną i rekreacyjną – Centrum Informacji Turystycznej i Kulturalnej,
- instytucjonalny rozwój wspierający działania w zakresie ochrony i wykorzystania dziedzictwa kulturowego i przyrodniczego:
 - rozbudowa interaktywnego Muzeum Miejskiego,
 - tworzenie filii istniejących instytucji kultury (z Miasta lub regionu) i integracja środowisk twórczych wokół nich,
 - wzmocnienie sieci bibliotek publicznych,
 - budowa/odbudowa i podniesienie znaczenia integracyjnego i edukacyjnego obiektów/pomników ilustrujących historię Miasta (np. Powstania Śląskie, historia gospodarcza, wybitne postacie, ważne wydarzenia).

2018

Miejsca gdzie zainstalowane są instalacje fotowoltaiczne i solarne na podstawie ewidencji środków trwałych Miasta	
1	BUDYNEK MIESZKALNY UL. JANKOWSKIEGO 6 - ZW - INSTALACJA SOLARNA I FOTOWOLTAICZNA
2	BUDYNEK MIESZKALNY UL. JANKOWSKIEGO 8 -- ZW - INSTALACJA SOLARNA I FOTOWOLTAICZNA
3	BUDYNEK MIESZKALNY UL. PIERNIKARCZYKA 4 - ZW - INSTALACJA SOLARNA I FOTOWOLTAICZNA
4	BUDYNEK URZĘDU MIASTA PL. JANA PAWŁA II 6 - ZW - INSTALACJA FOTOWOLTAICZNA
5	BUDYNEK URZĘDU MIASTA UL. NIEDURNEGO 46 - ZW - INSTALACJA FOTOWOLTAICZNA
6	BUDYNEK URZĘDU MIASTA UL. HALLERA 61 -ZW - INSTALACJA FOTOWOLTAICZNA
7	-TERMOMODERNIZACJA I INSTALACJA FOTOWOLTAICZNA BUDYNEK SZKOŁY PODSTAWOWEJ NR 11 SPECJALNEJ - UL. BIELSZOWICKA 108 W RUDZIE ŚLĄSKIEJ - ZW
8	INSTALACJA FOTOWOLTAICZNA – SZKOŁA PODSTAWOWA NR 16 UL. OBR. WESTERPLATTE 2A W RUDZIE ŚLĄSKIEJ
9	INSTALACJA FOTOWOLTAICZNA BUDYNEK PRZYCHODNI REJONOWEJ SP ZOZ PRZY UL. SIEKIELA 13 W RUDZIE ŚLĄSKIEJ - ZW - TERMOMODERNIZACJA
10	BUDYNEK HALI SPORTOWEJ W RUDZIE ŚLĄSKIEJ UL. BYTOMSKA 13 - ZW - INSTALACJA FOTOWOLTAICZNA
11	INSTALACJA FOTOWOLTAICZNA - INSTALACJA ŹRÓDEŁ ODNAWIALNYCH Z ENERGII SŁONECZNEJ - BASEN KRYTY PRZY UL. POKOJU 13 W RUDZIE ŚLĄSKIEJ
12	INSTALACJA FOTOWOLTAICZNA - INSTALACJA ŹRÓDEŁ ODNAWIALNYCH Z ENERGII SŁONECZNEJ - BASEN KRYTY PRZY UL. CHRYZANTEM 10 W RUDZIE ŚLĄSKIEJ
13	BASEN KĄPIELOWY PRZY UL. RATOWNIKÓW 2 W RUDZIE ŚLĄSKIEJ
14	TERMOMODERNIZACJA BUDYNKU UŻYTECZNOŚCI PUBLICZNEJ PRZY ULICY MARKOWEJ 20 W RUDZIE ŚLĄSKIEJ WRAZ Z BUDOWĄ INSTALACJI FOTOWOLTAICZNEJ.

„Dofinansowanie do budowy instalacji OZE w budownictwie jednorodzinym na terenie miasta Ruda Śląska – etap I”

4 marca 2016 r. został ogłoszony nabór do projektu pn. „Dofinansowanie do budowy instalacji OZE w budownictwie jednorodzinym na terenie miasta. Chęć zgłosiło ponad 220 właścicieli budynków jednorodzinnych w Rudzie Śląskiej do zamontowania w nich instalacji odnawialnych źródeł energii. Miasto ogłosiło wyniki naboru na dofinansowanie 51 takich urządzeń. W 2018 r. zakończono projekt. Zamontowano: 15 kolektorów słonecznych, 31 ogniw fotowoltaicznych oraz 5 pomp ciepła o łącznej mocy instalacji 393,21 [kW].

Inwestycja kosztowała ~ 1 200 000 zł z czego ponad 936 tys. zł Miasto pozyskało ze środków unijnych.

2018

Strategia Rozwoju Miasta – informacja z realizacji

**Zwierzęta leśne w mieście - zasady postępowania**

Utrzymanie w należyтым stanie czystości obejść domów jedno- i wielorodzinnych, obrębów ogródków działkowych czy też miejsc, gdzie składowane są odpady komunalne wpływa na ograniczenie opisanego zjawiska. Osoby odpowiedzialne za utrzymanie czystości mogą ograniczyć uciążliwości spowodowane bytowaniem dzikiej zwierzyny na terenach zurbanizowanych, przestrzegając następujących zasad:

- nie należy gromadzić resztek żywności poza pojemnikami przeznaczonymi do zbierania odpadów komunalnych;
- nie należy wyrzucać poza obręb ogródków rekreacyjnych pozostałości roślinnych, w tym warzyw i owoców mogących stanowić pokarm dzikiej zwierzyny;
- należy przeciwdziałać występowaniu odorów, mogących wabić dzikie zwierzęta;
- w rejonie siedlisk ludzkich nie należy dokarmiać dzikiej zwierzyny.

Przepisy prawne kwalifikują niektóre z tych zachowań, jako czyny zabronione. Najczęściej występujące negatywne zjawiska to:

- ▶ Zanieczyszczanie lub zaśmiecanie miejsc dostępnych dla ludności, a w szczególności dróg, ulic, placów, ogrodów, trawników lub zieleńców. Za ten czyn grozi kara grzywny do 500 złotych albo nagana,
- ▶ Zanieczyszczanie w lasach gleby lub wody albo wyrzucanie do lasu śmieci, padliny lub innych nieczystości. Za ten czyn grozi kara grzywny do 5000 złotych albo nagana.

Straż Miejska w ramach codziennej służby kontroluje stosowanie tych przepisów. W przypadku ujawnienia sprawców czynów zabronionych stosowane są sankcje określone prawem wykroczeń.

JAK SIĘ ZACHOWYWAĆ

W przypadku bliskiego spotkania dzikiego zwierzęcia, które nie ucieka na widok człowieka nie należy ulegać panice. Bezwzględnie nie należy zbliżać się do dzikiego zwierzęcia. Jeżeli jest to możliwe należy spokojnie się oddalić od niego nie wykonując przy tym żadnych gwałtownych ruchów. Próba nakarmienia zwierzęcia może zainicjować jego atak w szczególności, jeżeli zwierzę jest chore, zranione, opiekuje się potomstwem lub znajduje się w okresie godowym.

W przypadku, gdy zwierzę jest chore lub zranione należy podać dokładną lokalizację miejsca przebywania zwierzęcia do:

- Centrum Zarządzania Kryzysowego: telefon 800 – 158 – 800 lub 322-486 –358,
- Straży Miejskiej: telefon alarmowy 986 lub 323-423- 060,
- Policji: tel. alarmowy 997.

Liczba ton zebranych odpadów stałych	57984,28 Mg
Osiągnięty poziom recyklingu, przygotowanie do ponownego użycia następujących frakcji odpadów komunalnych: papieru, metali, tworzyw sztucznych i szkła	30%
Osiągnięty poziom recyklingu, przygotowanie do ponownego użycia i odzysku innymi metodami niż niebezpieczne odpadów budowlanych i rozbiórkowych	90%
Osiągnięty poziom ograniczenia masy odpadów komunalnych ulegających biodegradacji kierowanych do składowania	0,68%
Ilość posegregowanych odpadów, odebranych i zebranych z terenu miasta: papier i tektura	797,192 Mg
Ilość posegregowanych odpadów, odebranych i zebranych z terenu miasta: tworzywa sztuczne	1436,589 Mg
Ilość posegregowanych odpadów, odebranych i zebranych z terenu miasta: szkło	1471,605 Mg
Ilość posegregowanych odpadów, zebranych z terenu miasta: sprzęt elektryczny i elektroniczny	15,635 Mg
Ilość posegregowanych, odebranych i zebranych z terenu miasta odpadów: baterie i akumulatory	0,156 Mg
Liczba pojemników do segregacji odpadów na terenie Miasta	2909 Mg

2018

Wartość parametrów ścieków oczyszczonych: BZT5, ChZT, zawiesina, fosfor, azot zgodnie z Rozporządzeniem Ministra Środowiska z dnia 18 listopada 2014 r. dot. warunków, jakie należy spełnić przy wprowadzaniu ścieków do wód lub do ziemi, oraz w sprawie substancji szczególnie szkodliwych dla środowiska wodnego.	Średnia wartość parametrów w oczyszczonych ściekach - Oczyszczalnia "Halemba" Centrum	Średnia wartość parametrów w oczyszczonych ściekach - Oczyszczalnia "Orzegów"	Średnia wartość parametrów w oczyszczonych ściekach - Oczyszczalnia "Barbara"
BZT5 [mg O2/l] - 15 (maksymalna wartość dopuszczalna)	4,23	3,33	4,76
ChZT [mg O2/l] - 125 (maksymalna wartość dopuszczalna)	22,92	19,55	19,95
Zawiesina [mg/l] - 35 (maksymalna wartość dopuszczalna)	5,83	4,28	5,47
Azot [mg/l] - 10 (maksymalna wartość dopuszczalna)	4,05	5,95	9,56
Fosfor [mg/l] - 1 (maksymalna wartość dopuszczalna)	0,35	0,31	0,73
Procent mieszkańców podłączonych do sieć wodociągowej	100,0%		
Procent RLM (równoważnej liczby mieszkańców) obsługiwanych przez system zbierania ścieków	97,6%		
Długość kanalizacji deszczowej	95,47 km		
Długość zmodernizowanej i wybudowanej sieci kanalizacji deszczowej	1254,25 mb		
Źródło: Przedsiębiorstwa Wodociągów i Kanalizacji w Rudzie Śląskiej Sp. z o.o.			



2018

Strategia Rozwoju Miasta – informacja z realizacji



2.5. Rozbudowana i funkcjonalna infrastruktura miejska

- 2.5.1. Rozbudowa infrastruktury społecznej, utrzymanie dobrego stanu technicznego i funkcjonalności placówek oświatowych, służby zdrowia, pomocy społecznej, kultury, sportu i rekreacji.
- 2.5.2. Budowa infrastruktury Smart City
- 2.5.3. Sprawny, funkcjonalny i dostosowany do potrzeb system wodociągowo-kanalizacyjny.
- 2.5.4. Termomodernizacja obiektów użyteczności publicznej, z uwzględnieniem wymiany i modernizacji źródeł ciepła i OZE.
- 2.5.5. Racjonalizacja oświetlenia dróg i innych miejsc użyteczności publicznej - wymiana oświetlenia na energooszczędne.

Budowa infrastruktury sportowej przy SP-3 przy ul. Norwida 10

Od 25 czerwca do 15 grudnia 2018 r. zmodernizowano bazę sportową przy szkole. W ramach zadania powstało boisko do piłki nożnej, siatkówki i koszykówki. Powstała również bieżnia do sprintu i skoku w dal, zamontowane zostały urządzenia do street workaut oraz wymieniono oświetlenie terenu. Wymieniono nawierzchnię ciągów pieszo-jezdnych na kostkę betonową. Wokół wszystkich boisk zamontowano piłkochwyty. Projekt został dofinansowany ze środków Ministerstwa Sportu i Turystyki.

Kreatywna strefa gier przy SP-40 im. Karola Goduli w Rudzie Śląskiej /budżet obywatelski/ W dniu 04.06.2018r. został przeprowadzony odbiór końcowy. Powstał plac zabaw dla dzieci z kostki betonowej o powierzchni 200m², chodnik o powierzchni 102m², wykonano trawnik z rolki oraz przebudowano istniejące piłko chwyty.

Rozbudowa infrastruktury sportowej przy SP-6 w Rudzie Śląskiej. Wybudowano bieżnię dwutorową o długości 60m oraz rozbieg ze skocznią do skoku w dal /budżet obywatelski/ Termin realizacji 27.07.2018 r.

2018

Przebudowa ogrodzenia SP-17 przy ul. Szkolnej 22

Prace polegały na demontażu, oczyszczeniu, pomalowaniu i ponownym montażu ogrodzenia. Zadanie zakończono w dniu 30.11.2018r.

Modernizacja infrastruktury sportowej placówek oświatowych w Rudzie Śląskiej

Od 25 maja do 24 sierpnia 2018 r. zmodernizowano bazę sportową przy SP-13. W ramach zadania powstało boisko do piłki ręcznej, siatkówki, badmintona i koszykówki. Powstała również bieżnia do sprintu i rozbieg do skoku w dal oraz chodniki wraz ze schodami terenowymi. Obiekt posiada również rzutnię do pchnięcia kulą.

Od 25 maja do 24 sierpnia 2018 r. zmodernizowano bazę sportową przy SP-16. W ramach zadania powstało boisko do piłki ręcznej, siatkówki i koszykówki. Powstała również bieżnia 60m i rozbieg do skoku w dal. Powstał również plac apelowy.

SP 30. Wykonano nowoczesne boisko do piłki nożnej ze sztucznej trawy, które zastąpiło wysłużone już boisko wielofunkcyjne o nawierzchni poliuretanowej. Odnowione zostały również bramki i zamontowane zostały piłko chwyty.

Na inwestycje przy SP 13, 16, 30 pozyskano środki z Ministerstwa Sportu i Turystyki.

Termomodernizacja SP-13 ul. Ks. Niedzieli 61

Zadanie zakończono w dniu 26.04.2018r. (kontynuacja zadania z roku 2017).

Zakres robót obejmował: docieplenia ścian zewnętrznych elewacji wraz z kolorystyką, wymianę pokrycia dachowego wraz z dociepleniem, wymianę obróbek blacharskich, wymianę odwodnienia połaci dachowych rynny i rury spustowe, remont kominów ponad poszyciem dachu z dostosowaniem ich wysokości do wymogów przepisów, wymianę instalacji odgromowej, wymianę stolarki drzwiowej aluminiowej zewnętrznej wraz z zadaszeniem, częściową wymianę stolarki okiennej, roboty remontowe budowlane wewnętrzne i zewnętrzne, wymianę instalacji c.o., wykonanie instalacji elektrycznej oświetlenia, wykonanie instalacji fotowoltaicznej, montaż zdemontowanych instalacji, urządzeń, zadaszeń, masztów, akcesoriów dachowych itp.

Modernizacja infrastruktury rekreacyjno-zabawowej przy placówkach oświatowych

W ramach zadania została opracowana dokumentacja projektowa dla dziewięciu przedszkoli :

2018

Strategia Rozwoju Miasta – informacja z realizacji



MP-8 ul. Maya 5 – Ruda, MP-18 ul. Kazimierza 4 - Czarny Las, MP-24 ul. Energetyków 9 – Halemba, MP-30 ul. Kokota 174 – Bielszowice, MP-32 ul. Tunkla 96 – Kochłowice, MP-35 ul. Zamenhofska 3 – Halemba, MP-43 ul. Drozdów 6 – Bykowina, MP-45 ul. Chrobrego 6 – Bykowina, MP-47 ul. Szramka 7 - Bykowina.

Budżet zadania został przekazany poszczególnym placówkom oświatowym, które we własnym zakresie zrealizowały budowę infrastruktury rekreacyjno-zabawowej.

Wykonanie mini boiska oraz zakup ławek i urządzeń zabawowych dla ogrodu przedszkolnego MP-39 im. Bajkolandii w Rudzie Śląskiej przy ul. Sokolskiej 6 /budżet obywatelski / W dniu 10.09.2018r. zakończono zadanie.

Termomodernizacja budynku Gimnazjum nr 7 ul. Obr.Westerplatte 2a

Odbiór końcowy zadania w dniu 07.08.2018r.

Zakres robót obejmował wykonanie : docieplenia ścian zewnętrznych elewacji wraz z kolorystyką, docieplenie stropów i stropodachu, wymianę poszycia dachowego z blachy trapezowej, wymianę odwodnienia połaci dachowych wraz z obróbkami blacharskimi (rynny i rury spustowe), remont kominów, wymianę czyszczaków oraz przyłączy kanalizacyjnych odwodnienia dachu w budynku wymianę stolarki okiennej i stolarki drzwiowej aluminiowej zewnętrznej, roboty remontowe budowlane wewnętrzne i zewnętrzne, w tym remonty: wejścia głównego w tym schodów, pochylni, balustrad , zadaszeń, tarasu, wymianę instalacji c.o. w całym obiekcie, wymianę instalacji elektrycznej wewnętrznej, wykonanie oświetlenia elewacji, oraz wymianę instalacji odgromowej.

Termomodernizacja budynku MP-18 przy ul. Kazimierza 4

Zakończenie inwestycji 30.08.2018r. Zadanie obejmowało docieplenie elewacji północnej i izolację ścian przyziemia z zabudową naświetli okiennych części piwnicznej, wymianę drzwi zewnętrznych w budynku przedszkola.

Modernizacja placu zabaw na terenie MP-42 w Rudzie Śląskiej – Kochłowicach przy ul. Brzozowej 2 /budżet obywatelski/. Zadanie zakończono w dniu 01.10.2018 r.

Zakres prac obejmował: rozbiórkę piaskownicy, demontaż ławek betonowych, przebudowę piaskownicy, demontaż zniszczonych urządzeń zabawowych, przebudowę

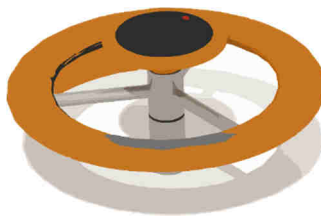
2018

zestawu zabawowego wraz z jego konserwacją, wykonanie nawierzchni bezpiecznej z gumowych mat przerosowych, montaż nowych urządzeń zabawowych, wysianie trawy dostawę i montaż koszy na śmieci oraz ławek.

Termomodernizacja budynku użyteczności publicznej przy ulicy Markowej 20 w Rudzie Śląskiej wraz z budową instalacji fotowoltaicznej. Zadanie realizowane było w latach 2015-2018. Łączny wydatek poniesiony na realizację tego zadania wyniósł 695 070,07 zł. /z dofinansowaniem z Unii Europejskiej/.

Długość kanalizacji deszczowej	95,47 km
Środki przeznaczone na budowę i modernizację kanalizacji deszczowej	2 250 246,07 zł
Długość zmodernizowanej i wybudowanej sieci kanalizacji deszczowej	1254,25 mb
Liczba awarii sieci wodociągowej (szt./km/rok).	0,32
Liczba awarii sieci kanalizacyjnej (szt./km/rok)	0,71

Ilość punktów świetlnych	12920,00 szt.
Liczba opraw świetlnych LED	1592 szt.
8.5.1. ENERGIA ELEKTRYCZNA, DYSTRYBUCJA, BIEŻĄCE WYDATKI kwota przeznaczona na realizację zadania	6091680,54 PLN
Zużycie energii elektrycznej dla jednego punktu oświetleniowego (niezależnie od struktury własności) MWh	0,64
6.1 ROZBUDOWANIE I UTRZYMANIE INFRASTRUKTURY SPORTOWO-REKREACYJNEJ	14236371,86



2018

3. Cel strategiczny III Wysoki stopień wykorzystania dziedzictwa kulturowego Miasta

Kluczowe wskaźniki celu strategicznego	
Liczba obiektów zrewitalizowanych	6
Liczba obiektów objętych ochroną	2177

Zbiór wskaźników zaproponowanych w Tabeli 5. Wskaźniki do monitoringu realizacji celów operacyjnych Strategii Rozwoju Miasta Ruda Śląska do 2030 r.- aktualizacja 2018 rok

1. „Rewitalizacja kwartału pomiędzy ulicami Kard. Augustyna Hlonda, Witolda Czapli, Królowej Jadwigi i Adama Huloka - zagospodarowanie na potrzeby lokalnego rynku w dzielnicy Orzegów”. Łączna powierzchnia działek objętych projektem to 0,89 ha (opis w pkt 3.3).
2. Stacja Biblioteka, rewitalizacja zabytkowego dworca kolejowego w Chebziu (opis w pkt 3.3).
3. Rewitalizacja hałdy pocynkowej na Wirku- Góra Antonia (opis w pkt 2.1).
4. Podwórko u zbiegu ulic Sienkiewicza, Tuwima i Odrodzenia (opis w pkt 1.3.).
5. Podwórko przy ul. Krasieńskiego 20,22,22(opis w pkt 1.3.).
6. „Kompleksowa ochrona obszaru cennego przyrodniczo zlokalizowanego w rejonie Rowu Rudzkiego II oraz ulicy Bujoczka w Rudzie Śląskiej wraz z prowadzeniem kampanii informacyjno-edukacyjnych” (opis w pkt 2.4.).

Szczegółowa informacja o procesie rewitalizacji zawarta jest w Sprawozdaniu z realizacji Gminnego Programu Rewitalizacji

Sprawozdanie i informacje o Gminnym Programie Rewitalizacji znajdują się na stronie:
<http://www.rudaslaska.pl/rewitalizacja>

2018

Strategia Rozwoju Miasta – informacja z realizacji

3.1. Budowanie tożsamości lokalnej


- 3.1.1. Pielęgnowanie i kultywowanie tradycji i zwyczajów lokalnych i regionalnych.
- 3.1.2. Wspieranie działań zmierzających do wzmacniania więzi z Miastem, przy poszanowaniu tożsamości dzielnicowej, w tym pielęgnowanie i promowanie zwyczajowego nazewnictwa.
- 3.1.3. Stosowanie nazewnictwa zawierającego nazwę Miasta i dzielnicy (np. przy oznakowaniu Miasta).
- 3.1.4. Włączanie placówek oświatowych, organizacji pozarządowych i innych podmiotów do działań związanych z popularyzacją wiedzy o historii, kulturze i tradycji lokalnej.
- 3.1.5. Promowanie działań budujących i rozwijających poczucie dumy z bycia rudzianinem.

Opis wybranych inicjatyw

Jednym z najważniejszych świąt w Rudzie Śląskiej jest Barbórka. Dzień Górnika to nie tylko święto górników. Jest on obchodzony przez całe rodziny, które dziękują świętej Barbarze za opiekę podczas niebezpiecznej i trudnej pracy.

W Bielszowicach zbiórka załogi i kierownictwa w cechowni godz. 9.00, a msza św. w kościele p.w. św. Marii Magdaleny odbyła

się o godz. 10.00. Podobnie będzie w Ruchu „Pokój”: zbiórka w cechowni - godz. 9.00, a msza św. w kościele p.w. św. Wawrzyńca i Antoniego o godz. 10.00. Z kolei górnicy



2018

Ruchu „Halemba” zebrali się w cechowni o godz. 10.00, a msza św. odprowadzana została w kościele p.w. Matki Boskiej Różańcowej o godz. 11.00.

Drugim obok Barbórki ważnym świętem w Rudzie Śląskiej jest wspomnienie św. Floriana, patrona hutników, strażaków i kominiarzy. Z tej okazji odbywa się tradycyjny przemarsz byłych i obecnych pracowników Huty "Pokój" spod zakładu do kościoła św. Pawła Apostoła w Nowym Bytomiu.



Spotkania przy piekaroku ul. ul. Bujoczka 24,
„Śląski sztand pomysłów”

09.09.2018 r. przy zabytkowym piecu chlebowym zostanie zorganizowany piknik rodzinny, połączony z degustacją tradycyjnego chleba na naturalnym zakwasie.

Szańce pamięci 25 i 26 sierpnia 2018 r. organizator Muzeum Miejskie im. Maksymiliana Chroboka.

„Szańce Pamięci. Punkt Oporu Wzgórze 319 Obszaru Warownego Śląsk” to projekt zrealizowany przez Muzeum Miejskie w Rudzie Śląskiej w sierpniu 2018 roku, który zostali dofinansowany przez Muzeum Historii Polski w ramach programu „Patriotyzm jutra” (całkowity koszt projektu; 43 755 zł, kwota dofinansowania: 35 tys. zł). Projekt miał

2018:

Strategia Rozwoju Miasta – informacja z realizacji

na celu popularyzowanie wiedzy nt. Obszaru Warownego Śląsk z naciskiem na Punkt Oporu Wzgórze 319. Działania w ramach projektu miały rozbudzić wśród odbiorców zainteresowanie historii kraju i regionu oraz uwrażliwić na konieczność zachowania dziedzictwa kulturowego, a także kształtować tożsamość regionalną i stworzyć wspólnotę, chroniącą dziedzictwo. Wydarzenie cieszyło się dużym zainteresowaniem mieszkańców miasta i regionu, łącznie w dwudniowej imprezie wzięło udział ponad 1000 osób. Dzięki odtwórstwu historycznemu została przekazana i pogłębiona wiedza uczestników projektu. Dodatkowo rekonstrukcja historyczna (mundury, repliki

uzbrojenia itp. pełniły rolę "magnesu", który przyciągnął do projektu osoby, dla których "sucha" historia oparta o metody podawcze nie jest tematem na tyle atrakcyjnym, by poświęcić jej swój wolny czas.

Muzeum Miejskie im. M. Cheroka w Rudzie Śląskiej ul. Wolności 26-31, 76-100 Ruda Śląska

W PROGRAMIE:

- spacery historyczne po obiektach Obszaru Warownego Śląsk
- pokazy grup rekonstrukcji historycznej
- wykłady historyków
- warsztaty militarne i nie tylko
- pokaz filmu *BITWA WYRSKA*
- wystawy i pokazy broni

25-26 sierpnia 2018 r.

CZAS i MIEJSCA

Schron nr 29A
ul. gen. Hallera 61
(siedziba Straży Miejskiej)

Schron nr 33
ul. Cynkowa

sobota od 10:00 do 22:00
niedziela od 10:00 do 16:00

WSPIERANIE DZIAŁALNOŚCI MUZEALNYCH

Punkt Oporu WZGÓRZE 319

Pamięci

Dofinansowano ze środków Muzeum Historii Polski w Warszawie w ramach programu Patriotyzm Jutra

„Konservacja eksponatów z przeznaczeniem na nową ekspozycję stałą pn. Czas to pieniądz. Historia cywilizacji i ekonomii na przykładzie Rudy Śląskiej” to projekt polegający na przeprowadzeniu prac konserwatorskich eksponatów z przeznaczeniem na nową ekspozycję stałą „Czas to pieniądz- historia cywilizacji i ekonomii na przykładzie Rudy Śląskiej”. Środki na ten cel Muzeum pozyskało w ramach programu Ministerstwa Kultury i Dziedzictwa Narodowego „Wspieranie działań muzealnych”. Całkowity koszt zadania wynosił 25 tys zł, dofinansowana kwota to 20 tys. zł. Zadanie powiązane jest z dużym projektem inwestycyjnym, realizowanym obecnie w Muzeum, polegającym na przebudowie pomieszczeń po byłym komisariacie policji, które zostanie przystosowane do potrzeb muzealnych. Dzięki nowej inwestycji powstanie unikatowa w skali kraju wystawa stała „Czas to pieniądz - historia cywilizacji i ekonomii na przykładzie Rudy Śląskiej”. Dla zrozumienia uniwersalnych reguł gospodarki zostanie przedstawiona historia terenów obecnej Rudy Śląskiej przez pryzmat rewolucji przemysłowej i dynamiczny rozwój gospodarki kapitalistycznej.

2018



Konkurs dla partnerstw nauczycieli i animatorów kultury w ramach programu Operator Kultury ogłoszonego przez Regionalny Instytut Kultury w Katowicach. Program dofinansowano ze środków Narodowego Centrum Kultury w ramach inicjatywy Bardzo Młoda Kultura 2016 - 2018 (kwota dofinansowania: 7 tys. zł). Projekt realizowano dwuetapowo:

I etap: utworzenie Partnerstwa nauczycieli i animatorów - motywacja i potencjał Partnerstwa dla realizacji projektu z zakresu edukacji kulturowej;

II etap: opracowanie koncepcji związanej z edukacją kulturową prowadzoną na rzecz dzieci i młodzieży. "Gdzie mieszka dusza?" - projekt skierowany był do uczniów klas I-III i miał na celu propagowanie świata wartości poprzez przeprowadzenie serii warsztatów i spotkań.

W ramach projektu zorganizowano 12 wydarzeń (wykłady, wyjazdy, warsztaty, zajęcia, spotkania etc.), w których bezpośrednio brało udział 120 uczestników, pośrednio w projekcie uczestniczyli; pracownicy SP i Muzeum ok. 60, inni uczniowie ok. 400, widzowie wystawy w CH Plaza 7500 odwiedzających, rodzice ok. 40 osób. Partnerem projektu „Gdzie mieszka dusza?” była Szkoła Podstawowa nr 18 w Rudzie Śląskiej.

Konkurs dla partnerstw nauczycieli i animatorów kultury w ramach programu Operator Kultury ogłoszonego przez Regionalny Instytut Kultury w Katowicach. Program dofinansowano ze środków Narodowego Centrum Kultury w ramach inicjatywy Bardzo Młoda Kultura 2016 - 2018 (kwota dofinansowania: 7 tys. zł). Projekt realizowano dwuetapowo:

I etap: utworzenie Partnerstwa nauczycieli i animatorów - motywacja i potencjał Partnerstwa dla realizacji projektu z zakresu edukacji kulturowej;

II etap: opracowanie koncepcji związanej z edukacją kulturową prowadzoną na rzecz dzieci i młodzieży. "Gdzie mieszka dusza?" - projekt skierowany był do uczniów klas I-III i miał na celu propagowanie świata wartości poprzez przeprowadzenie serii warsztatów i spotkań.

W ramach projektu zorganizowano 12 wydarzeń (wykłady, wyjazdy, warsztaty, zajęcia, spotkania etc.), w których bezpośrednio brało udział 120 uczestników, pośrednio w projekcie uczestniczyli; pracownicy SP i Muzeum ok. 60, inni uczniowie ok. 400, widzowie wystawy w CH Plaza 7500 odwiedzających, rodzice ok. 40 osób. Partnerem projektu „Gdzie mieszka dusza?” była Szkoła Podstawowa nr 18 w Rudzie Śląskiej.

50 uczniów szkół średnich z Rudy Śląskiej wzięło udział w pierwszym w historii miasta i Górnego Śląska dyktandzie godki śląskiej. To niecodzienne wydarzenie zorganizowane zostało w Zespole Szkół Ogólnokształcących nr 3 im. Jana Pawła II, jako finał projektu „Opowiem Ci o moim Śląsku”. W całorocznym przedsięwzięciu udział wzięło pięć rudzkich placówek.

Dyktando podsumowało całoroczny projekt „Opowiem Ci o moim Śląsku”. W ramach przedsięwzięcia uczniowie mieli okazję spotkać się ze światowej sławy tenorem Sylwestrem Targoszem-Szalonkiem, fotografem młodego pokolenia Łukaszem Kohutem oraz ekspertem DURŚ ds. edukacji Alojzym Zimończykiem. Z projektu korzystali również nauczyciele, którzy mieli możliwość m.in. uczestnictwa w wykładach edukacyjnych i zapoznania się z zasadami pisowni śląskiej, przyjętej przez zespół do spraw standaryzacji pod kierownictwem prof. Jolanty Tambor.

To projekt edukacyjno-informacyjny, skierowany do młodzieży rudzkich szkół ponadgimnazjalnych. Celem tego przedsięwzięcia jest wykreowanie mody na Śląsk, upowszechnienie wiedzy o tradycji, języku i kulturze Śląska. Wspólnie z młodzieżą poszukiwanie przestrzeni, w której edukacja regionalna będzie atrakcyjna dla nastoletniego ucznia. Projekt łączy nowoczesność Śląska z jego historią i tradycją.

Koordynatorem projektu była pani Anna Rzepka, nauczyciel historii w ZSO nr 3.

<http://www.rudaslaska.pl/ruda-slaska/aktualnosci/2018/02/12/opowiem-ci-o-moim-slasku/>

<http://www.rudaslaska.pl/ruda-slaska/aktualnosci/2018/06/06/jak-dobrze-pisac-po-slasku/>

<http://www.rudaslaska.pl/ruda-slaska/aktualnosci/2018/06/04/sprawdza-czy-dobrze-pisza-po-slasku/>

Ilość imprez, w których wzięły udział szkoły	1248*
--	-------

*	
Szkoły Podstawowe	769
Gimnazja	219
Ponad gimnazjalna	201
inne	59
łącznie imprezy sportowo-rekreacyjne, o charakterze rekreacyjno-kulturalnym i kulturalnym – ta sama liczba dla 1.4, , 1.5, 3.1	

2018

Liczba imprez i wydarzeń kulturalnych ogółem (organizowanych w danym roku)	Miejska Biblioteka Publiczna	2651
Liczba imprez i wydarzeń kulturalnych ogółem (organizowanych w danym roku)	MCK	384
Liczba imprez i wydarzeń kulturalnych ogółem (organizowanych w danym roku)	Dom Kultur	95
Liczba imprez i wydarzeń kulturalnych ogółem (organizowanych w danym roku)	Muzeum	87
Liczba imprez i wydarzeń kulturalnych ogółem (organizowanych w danym roku)	Urząd Miasta (Wydział Kultury)	40
Z dotacji		30
Razem		3287

Imprezy o charakterze związany z budowaniem tożsamości wymieniono w punkcie 1.5.

Ciekawym przykładem związany z budowaniem tożsamości lokalnej był konkurs: „Twój wkład w rewitalizację miasta”, którego celem było: propagowanie zamiłowania do poznawania miasta, zaangażowanie mieszkańców w sprawy miasta, propagowanie ekologicznych postaw wśród mieszkańców oraz zmiana świadomości zakresie potrzeby rewitalizacji przestrzeni miasta, pobudzanie aktywności twórczej rudzian. Zadaniem było opracowanie nazwy, która będzie obowiązywać na określenie zrewitalizowanego terenu hałdy, zlokalizowanej w Rudzie Śląskiej – Wirku w rejonie ul. 1 Maja.

W wyniku konkursu wybrano nazwę „Góra Antonia” uzasadniając, że historia dzielnicy Wirek wiąże się z założeniem na tym terenie w 1805 roku huty żelaza o nazwie „Antonienhütte”, czyli w tłumaczeniu na język polski „Huta Antonia”. Na konkurs nadesłano około 38 zgłoszeń – propozycji nazwy.

Konkurs *Rudzkie smaki*, to dobry przykład dbania o dziedzictwo niematerialne Miasta.

Rozpoczyna się jego szóstą edycję, której podsumowaniem, podobnie jak w latach ubiegłych, będzie kalendarz kulinarny.

Kalendarz „Rudzkie Smaki” to wyjątkowa publikacja, składająca się z przepisów nadesłanych przez mieszkańców. Uczestnicy konkursu dzielą się recepturami na swoje sprawdzone dania i smakołyki. Często są to przepisy przekazywane z pokolenia na pokolenie. Co miesiąc najlepsze propozycje są nagradzane i to właśnie one są prezentowane w kalendarzu.

2018

Strategia Rozwoju Miasta – informacja z realizacji



RUDA Śląska

miasto otwartych możliwości

www.rudaslaska.pl



Kalendarz „Rudzkie Smaki” to wyjątkowa publikacja, składająca się z przepisów naderalnych przez mieszkańców...

W 2019 roku kalendarz zawiera praktyczną zaproszowaną przez Zdzisława Rolbeka. To ślimaczki z ciasta francuskiego...

W odwołaniu kalendarza zabawa włączyła się Pełkonia-Cieliszka „Jabłuszki”, która jest sposobem: witaj z nagrodą...

Podobno już w ostatnim roku w przygotowaniu kalendarza, pomagała młodzież z Zespołu Szkół Państwogimnazjalnych...

Zapraszamy do bliźniaczej zabawy z tradycją magistratu w 2019 roku. Do końca każdego miesiąca można przesyłać...

Życzymy smacznego 2019 roku!
Wydawnictwo Komunikacji Społecznej i Promocji Miasta
Urząd Miasta Ruda Śląska
www.rudaslaska.pl

Wydawnictwo Komunikacji Społecznej i Promocji Miasta
Urząd Miasta Ruda Śląska
www.rudaslaska.pl

Konkursowi poświęcona jest strona <http://www.rudaslaska.pl/rudzkie-smaki>

Została przeprowadzona renowacja pomnika dedykowanego „Bohaterom pomordowanym w walce o wolność Polski”, który znajduje się przy ul. Edmunda Kokota w Bielszowicach. 16.08.2018 r.

28 maja 2018 r. został podpisany list intencyjny dotyczący objęcia szczególną ochroną konserwatorską części dzielnicy Ruda - najstarszej dzielnicy Rudy Śląskiej. Planowany park kulturowy to efekt współpracy Samorządu Województwa Śląskiego i Miasta Ruda Śląska.

17 maja 2018 r. w Miejskiej Bibliotece Publicznej w Rudzie Śląskiej – Wirku odbyło się spotkanie autorskie z Barbarą i Adamem Podgóorskimi. Jego tematyka dotyczyła książki pt. "Ruda Śląska w nazwy zaklęta". Jest to druga część, wydanego w 2014 roku, monumentalnego opracowania "Nazwy terenowe i miejscowe Rudy Śląskiej".

Książka jest bardzo bogatym merytorycznym opracowaniem, liczy 885 stron oraz zawiera około 5700 haseł głównych i odsyłaczowych. Walorem tego wydawnictwa są wypisy materiałów źródłowych.

Publikacja została wydana przez Miejską Bibliotekę Publiczną w Rudzie Śląskiej oraz Rudzkie Towarzystwo Przyjaciół Drzew.

2018

Strategia Rozwoju Miasta – informacja z realizacji

3.2. Wykorzystany potencjał dóbr kultury.

- 3.2.1. Wykorzystywanie potencjału kulturowego do promocji i rozwoju Miasta.
- 3.2.2. Utrzymywanie samorządowych instytucji kultury oraz wspieranie pozostałych instytucji kultury działających na terenie Miasta.
- 3.2.3. Współpraca z sąsiednimi miastami w zakresie wykorzystania dóbr kultury.
- 3.2.4. Oznakowanie i promocja obiektów zabytkowych i miejsc historycznych

Dział 921 - Kultura i ochrona dziedzictwa narodowego wydatki 21.674.743,93 zł

Dział 921 - Kultura i ochrona dziedzictwa narodowego wydatki majątkowe 9.644.544,66 zł

Wskaźnik	Wartość na dzień 31.12.2018
Procent środków z budżetu miasta przeznaczonych na opiekę i ochronę nad zabytkami – średnia z okresu obowiązywania programu	0,25%
Liczba organizacji pozarządowych administrujących/dzierżawiących obiekty zabytkowe zlokalizowane na terenie miasta	5
Liczba kontroli oceniających stan zabytków w ciągu roku	30
Liczba obiektów militarnych wykorzystywanych do celów turystycznych	9
Liczba oznakowanych obiektów zabytkowych	140
Źródło: Sprawozdanie z realizacji Gminnego Programu Opieki nad Zabytkami Miasta Ruda Śląska na lata 2015-2018 Biuro Miejskiego Konserwatora Zabytków	

INDUSTRIADA – święto Szlaku Zabytków Techniki i największy festiwal dziedzictwa przemysłowego w naszej części Europy

Koordynatorem INDUSTRIADY jest Województwo Śląskie – zarządca Szlaku Zabytków Techniki. Urząd Marszałkowski Województwa Śląskiego.
<http://industriada.pl/>

Industriada w Rudzie Śląskiej

12:00 Na śląską nutę przemarsz i występ orkiestry dętej KWK „Pokój”, mażorettek z ZSO 2 i ZPiT „Rudzianie”
13:00-17:00 Spacer po Ficinusie - zwiedzanie z przewodnikiem Idymy i klachomy - marsz nordic walking Ficinus -

2018



Wieże KWK Polska - Ficusus Kobiety budują mosty - pokolenia kobiet w fotografii - sesja zdjęciowa

13:00-18:00 Dło małych rojbrów - warsztaty kreatywne

13:30 Lata 20., lata 30. - koncert Atelier Sztuki z ZSO 2

14:00 Szykowne chopionki czyli o kieckach, jaklach i zopaskach na beztydzień

i niedziela - prelekcja i przymierzanie strojów

14:45 Piekielny szalot konkurs siekania i pokaz kulinarny prowadzony przez Agnieszkę Jasińską

14:00-18:00 Babsko robota czyli śląskie AGD warsztaty prania nawaszbrece, szpanowania, biglowania Szlajfki, frele, dauerwele... dziółszki sie sztyglują - warsztaty kreatywne

15:30 Tok-szok Andzi - występ Joanny Bartel

16:00 Rajcula Warzy - spektakl

17:10 Śląska kobieta doskonała - Ślonzoczka na zicher - spektakl

18:00 Sukces jest kobietą pokaz mody, koncert

19:00 Schaffgotsch-saga zapomnianego rodu - debata i projekcja filmu (kościół ewangelicki)

20:00 Femina Silesia - widowisko multidyscyplinarne (kościół ewangelicki).



KULTURA I OCHRONA DZIEDZICTWA NARODOWEGO	Kwota przeznaczona na realizację	13 535 037,39
Liczba odwiedzających muzeum		4511

2018

Utrzymanie i funkcjonowanie ośrodków kultury wydatki:

Młodzieżowy Domu Kultury*	1 480 336,93 zł,
Miejska Biblioteka Publiczna	12 939 765,54 zł,
Muzeum Miejskiego im. M. Chroboka	2 440 279,12 zł,
Domu Kultury	1 164.640,00 zł,
Miejskiego Centrum Kultury im. H. Bisty	1.500.480,00 zł.



2018

Strategia Rozwoju Miasta – informacja z realizacji

3.3. Poprawa stanu zachowania zabytków wraz z włączeniem ich w rozwój gospodarczy i społeczny Miasta.

- 3.3.1. Porządkowanie sytuacji formalno-prawnej zabytków.
- 3.3.2. Rewitalizowanie historycznych części Miasta.
- 3.3.3. Edukowanie właścicieli obiektów zabytkowych w zakresie użytkowania tych obiektów oraz możliwości dofinansowania remontów.
- 3.3.4. Stworzenie szlaków tematycznych traktów rudzkie np. Trakt Rudzki, wielkich rodów przemysłowych, zabytków militarnych itp.
- 3.3.5. Znajdowanie nowych funkcji dla obiektów zabytkowych i poprzemysłowych (niezagospodarowanych).
- 3.3.6. Współpraca z sąsiednimi Miastami w zakresie wykorzystania obiektów poprzemysłowych i zabytkowych.

Rozdział 92120 Ochrona zabytków i opieka nad zabytkami" - Kwota środków przeznaczonych na ochronę dziedzictwa kulturowego	2 105 629, 38 zł
Kwota przeznaczona na udzielenie dotacje - odnowa zabytków	2 067 179, 02 zł
7.6 DOTACJE JST/DZIEDZICTWO NARODOWE	2 026 179,02 zł
Liczba obiektów objętych ochroną i opieką konserwatora zabytków	2177
Liczba kontroli oceniających stan zabytków	30

Podstawowym dokumentem dotyczącym rewitalizacji jest Uchwała Nr PR.0007.77.2018 Rady Miasta Ruda Śląska z dnia 24 maja 2018 r. w sprawie przyjęcia Gminnego Programu Rewitalizacji Miasta Ruda Śląska do 2030 roku. Został przygotowany w oparciu o zapisy ustawy z dnia 9 października 2015 r. o rewitalizacji oraz w zgodności z Wytycznymi Ministra Rozwoju „Wytyczne w zakresie rewitalizacji w programach operacyjnych na lata 2014-2020” z dnia 2 sierpnia 2016 r. Jest także zgodny z wytycznymi Urzędu Marszałkowskiego Województwa Śląskiego, określonymi w opracowaniu pt. „Zasady wsparcia rewitalizacji w ramach Regionalnego Programu Operacyjnego Województwa Śląskiego na lata 2014-2020” (Załącznik do Uchwały nr 148/169/V/2017 Zarządu Województwa Śląskiego z dnia 31 stycznia 2017r.) Gminny Program Rewitalizacji jest kontynuacją procesu prowadzonego na podstawie opracowanego w 2014 r dokumentu.

2018

Strategia Rozwoju Miasta – informacja z realizacji

„Lokalny Program Rewitalizacji Miasta Ruda Śląska do 2030 roku”, przyjęty uchwałą nr PR.0007.8.2015 Rady Miasta Ruda Śląska z dnia 22 stycznia 2015 r. oraz wcześniejszego programu.

Miasto przystępując do prac związanych z opracowaniem gminnego programu rewitalizacji zobowiązane było w pierwszym etapie do przeprowadzenia diagnozy służącej wyznaczeniu obszaru zdegradowanego i obszaru rewitalizacji. Wyznaczenie tych obszarów wymagało przeprowadzenia analiz, z wykorzystaniem wskaźników o określonych cechach, zdefiniowanych w ustawie.



Rewitalizacja stanowi proces wyprowadzania ze stanu kryzysowego obszarów zdegradowanych, prowadzony w sposób kompleksowy, poprzez zintegrowane działania na rzecz lokalnej społeczności, przestrzeni i gospodarki, skoncentrowane terytorialnie, prowadzone przez interesariuszy rewitalizacji na podstawie gminnego programu rewitalizacji.

W 2018 r. przeprowadzono szereg działań rewitalizacyjnych opisanych szczegółowo w *Sprawozdaniu z realizacji Gminnego Programu Rewitalizacji Miasta Ruda Śląska do 2030 roku*. Katalog odnowionych/zrewitalizowanych zabytków. Dzięki dotacjom udzielonym przez Miasto wykonano: ✘ remont elewacji dawnego ratusza w Orzegowie, ✘ fragment elewacji kościoła pw. św. Pawła, ✘ remont wieży północnej kościoła Trójcy Przenajświętszej, ✘ remont dachu i elewacji budynku przy ul. ks. Niedzieli 22, ✘ renowację elewacji budynków przy ul. Raciborskiej 3 i 5, ✘ malowanie wnętrza i wykonanie instalacji elektrycznej kościoła pw. św. Marii Magdaleny, ✘ remont wnętrza Sanktuarium św. Józefa (I etap), ✘ remont wieży głównej kościoła pw. Ścięcia św. Jana Chrzciciela (I etap), ✘ remont dachu i wież kościoła pw. św. Michała Archaniola.

2018

18 grudnia 2018 r. została podpisana umowa notarialna ws. przejęcia Wielkiego Pieca Huty "Pokój". Zabytek należy do miasta.

Miasto pozyskało Wielki Piec poprzez zamianę nieruchomości ze spółką Stalmag, która otrzymała prawo użytkowania



wieczystego gruntu wraz z prawem własności budynku Bramy II, czyli byłej portierni Huty „Pokój”. W zamian, na takich samych zasadach, miasto nabyło obiekt Wielkiego Pieca wraz z całą infrastrukturą towarzyszącą. Różnica w wartościach obu nieruchomości wynosiła ponad 90 tys. zł., które zostały już przez miasto zapłacone.

Rewitalizacja kwartału Hlonda, Czapli, Kr. Jadwigi, Huloka w Rudzie Śląskiej - zagospodarowanie na potrzeby lokalnego rynku w dzielnicy Orzegów.

Głównym celem projektu było wykreowanie nowej, atrakcyjnej, wielofunkcyjnej przestrzeni publicznej. Inwestycja zmieniła stan zagospodarowania centralnej części Orzegowa. Poprawa stanu technicznego istniejących elementów zagospodarowania, realizacja nowych urządzeń i podniesienie standardu rozwiązania przestrzennego pozwoliła stworzyć nowe ujęcie przestrzeni publicznej i umożliwiła realizację nowych dla tego obszaru aktywności społecznych, zdarzeń kulturalnych i rekreacji.

Fontanna, pergole, nowe ławki i oświetlenie – tak w skrócie prezentuje się zrewitalizowana centralna część dzielnicy Orzegów. Polegała w dużej mierze na wykonaniu nowej nawierzchni dwóch placów znajdujących się w tym miejscu. Inwestycja kosztowała ponad 3,5 mln zł. Zdecydowana większość tej kwoty pokryta zostanie ze środków unijnych.

Inwestycja swoim zasięgiem objęła obszar o wielkości blisko 8 tys. m², znajdujący się w centralnej części Orzegowa. Chodzi tu o kwartał pomiędzy ul. Czapli, Hlonda, Królowej Jadwigi i Huloka. Najważniejszą jej częścią była przebudowa terenu wokół kościoła pw. św. Michała Archanioła oraz aktualnie niezagospodarowanego terenu przy ul. Czapli, pomiędzy budynkiem Centrum Inicjatyw Społecznych a wybudowanym dwa lata temu parkingiem. W ten sposób powstały połączone ze sobą dwie przestrzenie: tzw. plac górny - wokół kościoła oraz plac dolny - poniżej. Ich łącznikiem jest istniejąca skarpa, na której wybudowane zostały schody oraz specjalna pochylnia dla osób niepełnosprawnych.

2018

Strategia Rozwoju Miasta – informacja z realizacji



Dodatkowo na skarpie zainstalowane zostały specjalne stopnie do siedzenia.

Na dolnym placu przy ul. Czapli wybudowano fontannę, która posiada 5 dysz z podświetleniem. Ciekawym elementem architektonicznym jest tzw. domek wodny, czyli obiekt kubaturowy, w którym znajduje się automatyka i technologia wody dla fontanny. Budynek nawiązuje do tamtejszej zabudowy. Wykonany został z cegły klinkierowej. Na ścianie zamontowany został zegar.

W ramach realizacji zadania przebudowany został także fragment ul. Czapli. Jezdnia od skrzyżowania z ul. Kard. A. Hłonda w kierunku zachodnim ma teraz charakter ciągu pieszo-jezdnego na długości ok. 85 m. Nawierzchnia na tym odcinku jest podniesiona o kilka cm. Do przebudowy nawierzchni placów oraz ul. Czapli wykorzystane zostały głównie płyty i kostka granitowe.

W ramach inwestycji zmodernizowane zostało oświetlenie znajdujące się w przebudowywanej przestrzeni, pojawiły się także nowe oprawy oświetleniowe. Ponadto zainstalowano ponad 30 nowych ławek oraz dużą pergolę. Zieleń stanowi ok. 36 proc. całości zagospodarowywanego terenu.

Inwestycja dofinansowana została w ramach Regionalnego Programu Operacyjnego Województwa Śląskiego na lata 2014-2020. Miasto otrzymało ponad 2 mln zł.

14.12.2018 r. Zakończyła się kompleksowa rewitalizacja zabytkowego dworca w Rudzie Śląskiej – Chebziu. Obiekt służy już podróżnym. Dostępna jest ogrzewana hala dworcowa i parking na kilkadziesiąt aut. Miejsce to, obok dawnych funkcji, zyskało też nowe przeznaczenie.

Będzie to główna siedziba miejskiej biblioteki. Na warty ponad 8 mln zł projekt „Stacja Biblioteka” miasto pozyskało 95% dofinansowania.


2018

Strategia Rozwoju Miasta – informacja z realizacji

Kompleksowa rewitalizacja dworca polegała przede wszystkim na adaptacji wnętrza budynku pod bibliotekę. W tym celu w głównej hali powstała stalowa antresola ze szklaną balustradą, gdzie zlokalizowane zostaną regały biblioteczne oraz będzie się mieścić czytelnia. Na końcu holu głównego przy wykorzystaniu przeszkleń wydzielono przestrzeń pod wypożyczalnię, tam też znajduje się wejście na antresolę. Ponadto powstała sala animacyjna, która będzie przystosowana do realizacji spotkań i prelekcji.

W budynku są też pomieszczenia dla pracowników biblioteki. Została odrestaurowana zabytkowa klatka schodowa, nitowane słupy żeliwne i ornamenty na sufitach. Wszystkie pomieszczenia wyposażone są w nowoczesne instalacje. W budynku będzie działać kawiarenka. Nawy oraz historyczna konstrukcja kratowa została odsłonięta i teraz jest widoczna dzięki zamontowaniu przeszklonych przepierzeń.

Obok funkcji biblioteki obiekt zachował funkcję pasażerską. Będzie głównym punktem centrum przesiadkowego w dzielnicy Chebzie. Zainstalowaliśmy tam ogrzewanie podłogowe, ławki dla podróżnych. Odnowa dworca w Chebziu jest możliwa dzięki wykupieniu obiektu przez miasto od PKP. Transakcja miała miejsce w ostatnich dniach 2016 r. i kosztowała blisko 1 mln zł.



2018:

Strategia Rozwoju Miasta – informacja z realizacji

Kierunkowe przedsięwzięcia i typy przedsięwzięć strategicznych

Rewitalizacja

Rewitalizacja w pełnym ujęciu to proces wyprowadzania ze stanu kryzysowego obszarów zdegradowanych, prowadzony w sposób kompleksowy, poprzez zintegrowane działania (na rzecz lokalnej społeczności, przestrzeni i gospodarki) skoncentrowane terytorialnie, prowadzone przez interesariuszy rewitalizacji na podstawie gminnego programu rewitalizacji.

- rewitalizacja tkanki mieszkaniowej i usługowej
- wykorzystanie charakterystycznych obiektów Miasta (Gródek w Kochłowicach, domek Goduli, Ficinus, Szyb Andrzej, Wielki Piec, budynek stacji kolejowej Ruda Chebzie).

29 listopada 2018 r. Rada Miasta podjęła Uchwałę w sprawie przyjęcia Gminnego Programu Opieki nad Zabytkami Miasta Ruda Śląska na lata 2019 – 2022

Gminny Program Opieki nad Zabytkami Miasta Ruda Śląska na lata 2019-2022 jest pierwszą aktualizacją. W programie zaprezentowano zasób dziedzictwa kulturowego na terenie miasta i dokonano jego waloryzacji. W ramach aktualizacji dokonano korekt stanu ilościowego zabytków, wprowadzono i opisano zabytki wpisane w poprzednim okresie obowiązywania Programu do rejestru zabytków, zmodyfikowano też Gminną Ewidencję Zabytków. Wprowadzono uzupełnienia w tekstach odnoszących się do charakterystyki poszczególnych rodzajów zabytków. Dokonano oceny dotychczasowych działań i osiągnięć w zakresie ochrony dziedzictwa kulturowego oraz oceny obecnego stanu zachowania zasobu zabytkowego - wskazano najważniejsze kierunki rozwojowe na następne lata.

Program dostępny jest w Biuletynie Informacji Publicznej oraz opublikowany został w Dzienniku Urzędowym Województwa Śląskiego z dnia 10 grudnia 2018 r. (Dz. Urz. Woj. Śląskiego poz.7784).

W związku z tym Miejski Konserwator Zabytków złożył do Rady Miasta Ruda Śląska sprawozdanie z realizacji *Gminnego Programu Opieki nad Zabytkami Miasta Ruda Śląska na lata 2015-2018*.

2018

Strategia Rozwoju Miasta – informacja z realizacji



Wyciąg ze sprawozdania:

1.1. Zadanie: Opracowanie długofalowego, uwzględniającego kompleksowość działań planu remontów obiektów zabytkowych znajdujących się w zasobach komunalnych.

Biuro Miejskiego Konserwatora Zabytków we współpracy z miejską spółką MPM TBS przygotowało „Plan remontów obiektów zabytkowych znajdujących się w zasobach komunalnych miasta Ruda Śląska na lata 2019-2026” (...).

1.2. Zadanie: Starania o pozyskanie środków zewnętrznych na prowadzenie prac przy zabytkach. Zadanie to realizowane jest stale i na bieżąco.

(..) W ramach Zintegrowanych Inwestycji Terytorialnych miasto uzyskało dofinansowanie dla projektów takich jak np. Stacja Biblioteka, modernizacja osiedla Kaufhaus, „Wirtualne Zabytki Rudy Śląskiej” oraz „Rekultywacja i remediacja terenów dawnej koksowni Orzegów”.

1.3. Zadanie: Nawiazywanie i pielęgnowanie współpracy z organizacjami pozarządowymi zajmującymi się sprawowaniem opieki nad zabytkami i popularyzacją dziedzictwa kulturowego. Zadanie to realizowane jest stale i na bieżąco. Biuro Miejskiego Konserwatora Zabytków współpracuje ze: 1. Stowarzyszeniem Pro Fortalicum, 2. Stowarzyszenie Genius Loci - Duch Miejsca, 3. Stowarzyszeniem Prochownia 1910, 4. Fundacja „Śląsk Wczoraj i Dziś”, 5. Mała Armia Grupa Śląsk.

1.4. Zadanie: Regularne kontrolowanie stanu technicznego i stanu zachowania obiektów zabytkowych na terenie Miasta. Zadanie to realizowane jest stale i na bieżąco.

Kontrole odbywają się każdorazowo w ramach procedury wydawania przez Biuro Miejskiego Konserwatora Zabytków opinii, uzgodnień, pozwoleń a także w związku z nadzorem i aktualizacją Gminnej Ewidencji Zabytków. Odbywają się także kontrole problemowe.

2.1. Zadanie: Udzielanie dotacji celowych z budżetu miasta na prace konserwatorskie, restauratorskie i roboty budowlane przy zabytku wpisanym do rejestru zabytków.

W roku 2015 przyznano 8 dotacji na łączną kwotę 0,9 mln złotych przyznane dotacje zostały w całości wykorzystane. W roku 2016 przyznano 8 dotacji na łączną kwotę 1,3 mln złotych przyznane dotacje zostały wykorzystane w wysokości 1,07 mln zł. W roku 2017 przyznano 9 dotacji na łączną kwotę 1,5 mln złotych przyznane dotacje zostały w całości wykorzystane. W rok 2018 przyznano 10 dotacji na łączną kwotę 2,11 mln złotych przyznane dotacje zostały wykorzystane w wysokości 2,07 mln zł.

2018

2.2. Zadanie: Informowanie właścicieli i administratorów obiektów zabytkowych o możliwościach i zasadach uzyskiwania dotacji.

Od 2009 roku funkcjonuje strona internetowa www.mkzruda.pl na której prezentowane są wszelkie informacje o możliwościach i zasadach uzyskiwania dotacji konserwatorskich. Biuro Miejskiego Konserwatora Zabytków wszystkich zainteresowanych informuje również pisemnie oraz ustnie podczas spotkań z mieszkańcami i inwestorami.

2.3. Zadanie: Opracowanie broszury zawierającej informacje na temat właściwych rozwiązań konserwatorskich i budowlanych dla obiektów zabytkowych.

Zadanie zostało zrealizowane w 2015 roku.

Opracowano i wydano w 2015 roku broszurę informacyjną wyjaśniającą obowiązujące przepisy prawa, zasady ochrony konserwatorskiej oraz opisy właściwych rozwiązań konserwatorskich i budowlanych dla obiektów zabytkowych.

2.4. Zadanie: Kolportaż broszury zawierającej informacje na temat właściwych rozwiązań konserwatorskich i budowlanych dla obiektów zabytkowych.

Wydana przez Biuro Miejskiego Konserwatora Zabytków publikacja została przekazana do współpracujących z Miastem zarządców nieruchomości jest również stale kolportowana wśród osób kontaktujących się z Biurem Miejskiego Konserwatora Zabytków w celu uzgodnień działań inwestycyjnych w obiektach zabytkowych.

(...)

3.1. Zadanie: Prowadzenie kwerend archiwalnych mających na celu pozyskanie dokumentacji dla obiektów zabytkowych zlokalizowanych na terenie Miasta.

W związku z realizacją projektu „Rekultywacja i remediacja terenów dawnej koksowni Orzegów” w roku 2018 przeprowadzono kwerendy archiwalne w poszukiwaniu dokumentacji dawnej Koksowni Orzegów

3.2. Zadanie: Digitalizacja oraz publikacja w Internecie informacji o zabytkach.

Na stronach internetowych: www.wirtualnaruda.pl oraz www.mkzruda.pl opublikowano:

- decyzje o wpisie do rejestru zabytków
- karty ewidencyjne zabytków tzw. białe karty
- 100 letnie archiwalne akta budowlane
- wirtualne spacery oraz skany 3D obiektów zabytkowych wykonanych w ramach projektu „Wirtualne zabytki Rudy Śląskiej”

2018

Strategia Rozwoju Miasta – informacja z realizacji

4.1. Zadanie: Stworzenie szlaku turystycznego wykorzystującego obiekty fortyfikacyjne zlokalizowane na terenie Miasta.

W ramach wykonanego na terenie miasta znakowania obiektów zabytkowych oznakowano także 5 schronów bojowych specjalnymi tabliczkami informacyjnymi. Na tablicach umieszczono współrzędne bunkrów sąsiednich, co stanowi ułatwienie w ich odszukaniu dla osób zwiedzających te obiekty. Na stronie internetowej www.wirtualnaruda.pl opublikowano pełną listę schronów bojowych wraz z ich opisami, mapami i współrzędnymi geograficznymi dzięki czemu osoby zainteresowane mogą w łatwy sposób przemieszczać się po stworzonych w ten sposób szlakach turystycznych

4.2. Zadanie: Stworzenie jednorodnego systemu oznakowania zabytków w mieście
Zadanie zrealizowane.

Stworzono system oznakowania zabytków w ramach którego:

- oznakowano w terenie 135 obiektów
- stworzono na ulicy Kubiny galerie wyjątkowych postaci związanych z Rudą Śląską
- wytyczono szlaki turystyczne
- umieszczono na terenie miasta tablice z mapami i opisami dzielnic
- stworzono stronę internetową www.wirtualnaruda.pl na której umieszczono wszystkie te informacje

4.3. Zadanie: Stworzenie infrastruktury informacji przestrzennej o zabytkach.

Zadanie zrealizowane.

Na stronach internetowych www.wirtualnaruda.pl oraz www.mkzruda.pl opublikowano:

- Gminną Ewidencję Zabytków
- Gminny Program Ochrony Zabytków na lata 2015-2018
- decyzje o wpisie do rejestru zabytków
- karty ewidencyjne zabytków tzw. białe karty
- wytyczne konserwatorskie
- 100 letnie archiwalne akta budowlane
- informacje o historii miasta i obiektach zabytkowych

Co gwarantuje pełną transparentność i ogólną dostępność dokumentów.

2018



Rozpoczęto projekt Rewitalizacja centrum Nowego Bytomia z terenami przyległymi, ukierunkowana na nowe funkcje centrotwórcze w jego ramach dokonano następujących inwestycji:

Remont części wspólnych przy ul. Pileckiego 28 i 33. Zakres prac obejmował wymianę pokrycia dachowego wraz z obróbkami blacharskimi i instalacją odgromową, wymianę stolarki okiennej i drzwiowej oraz wymianę instalacji elektrycznej i remont klatek schodowych. / Modernizacja i renowacja zabytkowego os. Kolonii robotniczej Kaufhaus w Rudzie Śląskiej/

Rewitalizacja podwórka przy ul. Podgórze 5-15". Zakres prac obejmował ułożenie nawierzchni z kostki betonowej i płyt ażurowych, wykonanie śmietnika, ogrodzenia panelowego betonowego wraz z murem, oświetlenia terenu i elementów małej architektury.

Wykonano nawierzchnię boiska na osiedlu ze sztucznej trawy

Zaadaptowano pomieszczenia na potrzeby funkcjonowania świetlicy PAL na osiedlu Kaufhaus oraz urządzono pralnię osiedlową.

Kolejne działania projektu realizowane będą w latach następnych m.in.

Przebudowa i zagospodarowanie ciągu komunikacyjnego wzdłuż ul. Niedurnego – likwidacja parkingu przed Miejskim Centrum Kultury oraz urządzenie w jego miejscu przestrzeni publicznej, służącej organizacji różnorodnych akcji społecznych w przestrzeni, we współpracy z MCK. Dodatkowo projekt przewiduje budowę ścieżki rowerowej pomiędzy ul. Hallera a MCK.

Zagospodarowanie terenu przy zabytkowym piecu chlebowym tzw. piekaroku /budżet obywatelski. Odbiór końcowy w dniu 21.12.2018r. Zakres inwestycji obejmował: zagospodarowanie terenu - ścieżki piesze, plac zabaw, grill murowany z zadaszeniem nawierzchnia sceny utwardzona kostką betonową, stoliki i ławki murowane, uzupełnienie zieleńców. Z uwagi na okres zimowy trawa zasiana zostanie wiosną 2019r.

Kierunkowe przedsięwzięcia i typy przedsięwzięć strategicznych

Trakty Rudzkie

- tworzenie sieci ciągów (głównie ciągi piesze, rowerowe itp.) – rekreacyjnych, przyrodniczych, handlowych – między dzielnicami,

2018

Dziedzictwo kulturowe i przyrodnicze

- inwentaryzacja obiektów i przestrzeni związanych z dziedzictwem kulturowym i przyrodniczym Miasta - ocena wartości, możliwości wykorzystania i potrzeb inwestycyjnych i promocyjnych,
- wykorzystanie aktywności mieszkańców w działaniach inwentaryzacyjnych oraz tworzeniu koncepcji ochrony i wykorzystywania dziedzictwa kulturowego i przyrodniczego Miasta (konkursy, gromadzenie wiedzy o ludziach i miejscach w naszych dzielnicach, ekspozycje artefaktów dostarczanych przez mieszkańców itp.),
- opracowanie i wdrożenie koncepcji ochrony i wykorzystania obiektów i przestrzeni dziedzictwa kulturowego i przyrodniczego,
- Wielki Piec – projekt wykorzystania i promocji na Szlaku Zabytków Techniki województwa śląskiego,
- włączenie komunikacyjne kluczowych obiektów i przestrzeni dziedzictwa kulturowego i przyrodniczego Miasta,
- przygotowanie kadr dla potrzeb fachowej organizacji oferty kulturalnej i rekreacyjnej,
- przygotowanie programu promocji Miasta w oparciu o dziedzictwo kulturowe i przyrodnicze oraz wykreowaną ofertę kulturalną i rekreacyjną – Centrum Informacji Turystycznej i Kulturalnej,
- instytucjonalny rozwój wspierający działania w zakresie ochrony i wykorzystania dziedzictwa kulturowego i przyrodniczego:
- rozbudowa interaktywnego Muzeum Miejskiego,
- tworzenie filii istniejących instytucji kultury (z Miasta lub regionu) i integracja środowisk twórczych wokół nich,
- wzmocnienie sieci bibliotek publicznych,
- budowa/odbudowa i podniesienie znaczenia integracyjnego i edukacyjnego obiektów/pomników ilustrujących historię Miasta (np. Powstania Śląskie, historia gospodarcza, wybitne postacie, ważne wydarzenia).



2018

4. Cel strategiczny IV

Zwiększony potencjał rozwojowy mieszkańców Miasta

Kluczowe wskaźniki celu strategicznego	
Zdalność i wyniki egzaminów maturalnych	75,22 %
Liczba mieszkańców w wieku: produkcyjnym	85 180
i przedprodukcyjnym	24 516
Liczba osób korzystających z pomocy społecznej	6 245*

Zbiór wskaźników zaproponowanych w Tabeli 5. Wskaźniki do monitoringu realizacji celów operacyjnych Strategii Rozwoju Miasta Ruda Śląska do 2030 r.- aktualizacja 2018 rok

* Sprawozdanie MRPiPS-03 Sprawozdanie półroczne i roczne z udzielonych świadczeń pomocy społecznej - pieniężnych, w naturze i usługach za I-XII 2018 r.
Świadczenia przyznane w ramach zadań zleconych i zadań własnych ogółem (bez względu na ich rodzaj, formę, liczbę oraz źródło finansowania). s. 9.
Dane zamieszczone na http://www.biuletyn.abip.pl/mops_r_sl/index.php?l1_id=4822&l2_id=8968&komunikat=8968&parent=8968&t=m
Dane wg podziału administracyjnego na dzień 31 XII. 2017 r. Przez ludność w wieku produkcyjnym rozumie się ludność w wieku zdolności do pracy. Dla mężczyzn przyjęto wiek 18-64 lata, dla kobiet - 18-59 lat. Wiek mobilny - grupa wieku produkcyjnego obejmująca ludność w wieku 18-44 lata, wiek niemobilny - grupa wieku produkcyjnego obejmująca ludność w wieku: mężczyźni - 45-64 lata, kobiety - 45-59 lat. Przez ludność w wieku nieprodukcyjnym rozumie się ludność w wieku przedprodukcyjnym, tj. do 17 lat oraz w wieku poprodukcyjnym, tj. mężczyźni - 65 lat i więcej, kobiety - 60 lat i więcej.

2018

1. ZDAWALNOŚĆ EGZAMINU MATURALNEGO 2018 W POWIATACH I GMINACH (UBIEGAJĄCY SIĘ O ŚWIADECTWA DOJRZAŁOŚCI PO RAZ PIERWSZY, FORMUŁA OD 2015 ROKU)



Mapa 1. Zdawalność egzaminu maturalnego w sesji majowej w procentach w powiatach województwa śląskiego

Zdawalność w poszczególnych powiatach województwa śląskiego w sesji majowej			
Powiat <small>źródło: OKE DIREKCJA KRAJOWA EGZAMINACYJNA W JAWORZNIE Egzamin maturalny 2018 w województwie śląskim Wyniki egzaminu w powiatach i gminach kwiecień 2018</small>	Przystąpili do wszystkich wymaganych egzaminów	Otrzymali świadectwo dojrzałości	
		Liczba	Procent
Bytom	907	665	73,32
Chorzów	906	745	82,23
Dąbrowa Górnicza	904	738	81,64
Gliwice	1357	1118	82,39
Katowice	2241	1772	79,07
Mysłowice	255	196	76,86
Piekary Śląskie	161	126	78,26
Ruda Śląska	565	425	75,22
Siemianowice Śląskie	188	116	61,70
Sosnowiec	1080	825	76,39
Świętochłowice	156	125	80,13
Tychy	774	587	75,84
Zabrze	862	678	78,65

źródło: http://oke.jaworzno.pl/wyniki/matura/2018_matura_powiaty_gminy.pdf

Ruda Śląska liczba ludności								
ogółem			mężczyźni			kobiety		
2010	2016	2017	2010	2016	2017	2010	2016	2017
143 566	139 125	138 578	69 726	67 321	66 998	73 840	71 804	71 580
w wieku przedprodukcyjnym (17 lat i mniej)								
ogółem			mężczyźni			kobiety		
2010	2016	2017	2010	2016	2017	2010	2016	2017
25 516	24 341	24 516	13 161	12 465	12 567	12 355	11 876	11 949
w wieku produkcyjnym ludność w wieku produkcyjnym rozumie się ludność w wieku zdolności do pracy. Dla mężczyzn przyjęto wiek 18-64 lata, dla kobiet - 18-59 lat								
ogółem			mężczyźni			kobiety		
2010	2016	2017	2010	2016	2017	2010	2016	2017
93 938	86 605	85 180	48 896	45 809	45 109	45 042	40 796	40 071
w wieku produkcyjnym mobilnym Wiek mobilny - grupa wieku produkcyjnego obejmująca ludność w wieku 18-44 lata,								
ogółem			mężczyźni			kobiety		
2010	2016	2017	2010	2016	2017	2010	2016	2017
56 532	52 901	52 130	28 515	26 870	26 463	28 017	26 031	25 667

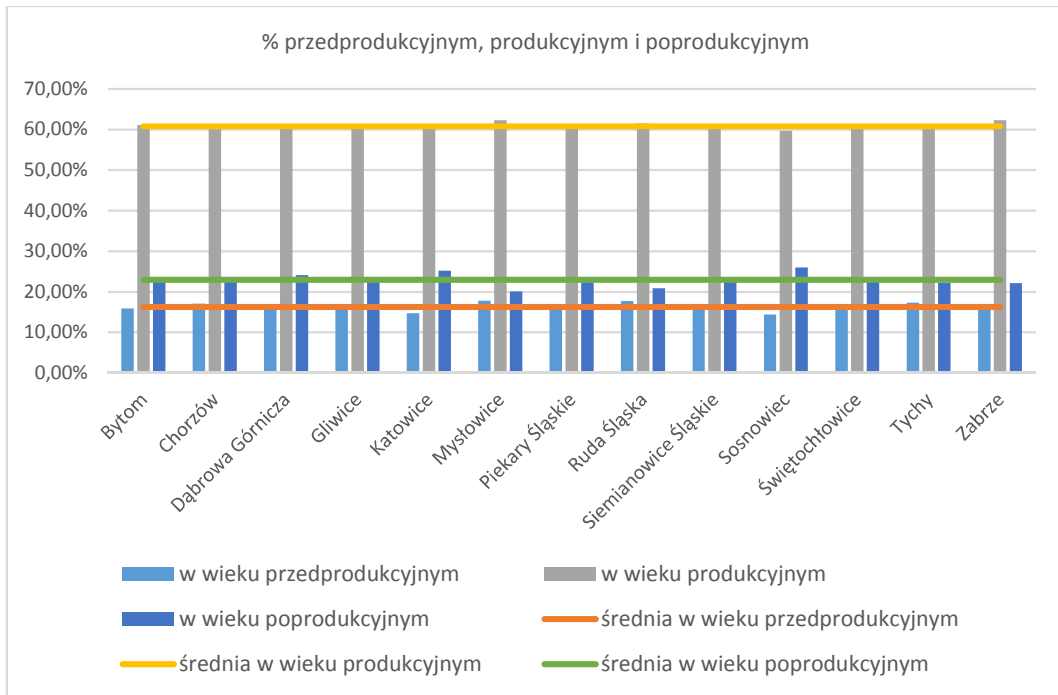
2018

w wieku produkcyjnym niemobilnym								
wiek niemobilny - grupa wieku produkcyjnego obejmująca ludność w wieku: mężczyźni - 45-64 lata, kobiety - 45-59 lat								
ogółem			mężczyźni			kobiety		
2010	2016	2017	2010	2016	2017	2010	2016	2017
37 406	33 704	33 050	20 381	18 939	18 646	17 025	14 765	14 404
w wieku poprodukcyjnym								
wiek poprodukcyjnym, tj. mężczyźni - 65 lat i więcej, kobiety - 60 lat i więcej								
ogółem			mężczyźni			kobiety		
2010	2016	2017	2010	2016	2017	2010	2016	2017
24 112	28 179	28 882	7 669	9 047	9 322	16 443	19 132	19 560
Źródło: Bank Danych Lokalnych Głównego Urzędu Statystycznego: Grupa STAN LUDNOŚCI Podgrupa: Ludność w wieku przedprodukcyjnym (17 lat i mniej), produkcyjnym i poprodukcyjnym wg płci								
<small>LUDN_1342_XTAB_20190214155730_produ_po</small>								

2017	w wieku przedprodukcyjnym			w wieku produkcyjnym		w wieku poprodukcyjnym	
	ogółem	ogółem		ogółem		ogółem	
	[osoba]	[osoba]	%	[osoba]	%	[osoba]	%
Bytom	168 394	26 750	15,89%	102 820	61,06%	38 824	23,06%
Chorzów	109 021	18 597	17,06%	65 510	60,09%	24 914	22,85%
Dąbrowa Górnicza	121 121	18 846	15,56%	73 133	60,38%	29 142	24,06%
Gliwice	181 309	29 297	16,16%	109 345	60,31%	42 667	23,53%
Katowice	296 262	43 521	14,69%	178 156	60,13%	74 585	25,18%
Mysłowice	74 647	13 222	17,71%	46 491	62,28%	14 934	20,01%
Piekary Śląskie	55 652	9 094	16,34%	34 116	61,30%	12 442	22,36%
Ruda Śląska	138 578	24 516	17,69%	85 180	61,47%	28 882	20,84%
Siemianowice Śląskie	67 523	10 945	16,21%	40 762	60,37%	15 816	23,42%
Sosnowiec	204 013	29 317	14,37%	121 745	59,68%	52 951	25,95%
Świętochłowice	50 385	8 467	16,80%	30 467	60,47%	11 451	22,73%
Tychy	128 211	22 126	17,26%	77 647	60,56%	28 438	22,18%
Zabrze	174 349	27 328	15,67%	108 523	62,24%	38 498	22,08%

2018

Strategia Rozwoju Miasta – informacja z realizacji



2018

Strategia Rozwoju Miasta – informacja z realizacji



4.1. Wysoki poziom edukacji w Mieście

- 4.1.1. Dostosowanie oferty edukacyjnej do potrzeb indywidualnych i rynku pracy.
- 4.1.2. Zwiększenie dostępności przedszkoli i podnoszenie jakości edukacji przedszkolnej.
- 4.1.3. Wspieranie kadry pedagogicznej w osiągnięciu wysokich standardów kształcenia oraz popieranie różnorodności metod, form pracy.
- 4.1.4. Rozwijanie przedsiębiorczości i postaw innowacyjnych wśród uczniów.
- 4.1.5. Wspieranie nawiązywania kontaktów i współpracy pomiędzy szkołami w ramach europejskiej przestrzeni edukacyjnej.
- 4.1.6. Wyrównywanie szans edukacyjnych dzieci i młodzieży, dostosowanie oferty edukacyjnej do indywidualnych potrzeb dziecka w kontekście dzieci słabszych.
- 4.1.7. Dostosowanie oferty edukacyjnej do indywidualnych potrzeb dzieci szczególnie uzdolnionych.
- 4.1.8. Placówki kształcenia zawodowego posiadające ofertę kształcenia w zawodach dostosowanych do potrzeb rynku pracy.
- 4.1.9. Infrastruktura i baza dydaktyczna placówek oświatowych dostosowana do wymogów nowoczesnego kształcenia.
- 4.1.10. Doskonalenie systemu poradnictwa i doradztwa zawodowego w Mieście.
- 4.1.11. Przygotowanie młodzieży do kontynuacji nauki zawodu oraz nauki w szkołach wyższych.
- 4.1.12. Poprawa skuteczności kształcenia praktycznego w szkołach ponadpodstawowych.
- 4.1.13. Tworzenie warunków organizacyjnych sprzyjających podejmowaniu przez szkoły współpracy z lokalnymi przedsiębiorcami.
- 4.1.14. Promowanie oferty oświatowej Miasta.
- 4.1.15. Rozwijanie i promowanie oferty podnoszenia lub zmiany kwalifikacji zawodowych.
- 4.1.16. Wspieranie i zachęcanie pracodawców do przyjmowania uczniów i studentów na praktyki zawodowe.
- 4.1.17. Tworzenie przyjaznego klimatu do funkcjonowania w Mieście szkół wyższych i ich współpracy z placówkami oświatowymi.

2018

Dział 801 – Oświata i wychowanie wydatki	232.518.595,74 zł,
Dział 801 – Oświata i wychowanie wydatki majątkowe	11.209.215,43 zł

Sieć placówek edukacyjnych w Rudzie Śląskiej



- Od 1 września 2018 r. sieć placówek edukacyjnych w Rudzie Śląskiej obejmuje:
 - 31 ośmioletnich szkół podstawowych w tym, 3 specjalne i 1 dla dorosłych i 1 niepubliczna. 17 z nich z oddziałami gimnazjum (klasy III)
 - 4 gimnazja (klasy III) w zespołach szkół ogólnokształcących
 - 4 licea ogólnokształcące dla młodzieży
 - 2 licea ogólnokształcące dla dorosłych, w tym 1 niepubliczne kształcące w systemie wieczorowym i zaocznym
 - 7 branżowych szkół I stopnia z klasami zasadniczych szkół zawodowych (klasy III), w tym 1 specjalna
 - 1 szkoła specjalna przysposabiająca do pracy
 - 6 techników, w tym 1 z oddziałami gimnazjum (klasy III)
 - 2 szkoły policealne, w tym 1 niepubliczna
 - 1 szkołę muzyczną I stopnia
 - 1 szkołę muzyczną II stopnia
- W 2018 roku do szkół podstawowych uczęszczało 10315 uczniów, do gimnazjów 1114, natomiast do szkół zawodowych 157, branżowych szkół I stopnia 330, techników 1501, a liceów 1208 Należy podkreślić, iż Ruda Śląska odnotowała w okresie 2010-2017 odnotowała mniejszy spadek liczby uczniów zarówno w szkołach zawodowych jak i liceach i gimnazjach niż średnio w miastach na prawach powiatów w Metropolii.
- W Mieście działa Centrum Kształcenia Ustawicznego, w ramach którego działa: Szkoła Podstawowa dla Dorosłych z klasami (III klasy) Gimnazjum dla Dorosłych, Liceum Ogólnokształcące po Gimnazjum (wieczorowe i zaoczne) dla Dorosłych. Działa również Szkoła Policealna Nr 7 dla Dorosłych, kształcąca w kierunkach:

2018

- rachunkowości i finansów, ochrony środowiska, organizacji reklamy, mechanik, ochrony osób i mienia, bezpieczeństwa i higieny pracy, prac biurowych, technik teleinformatyk, opiekun w domu pomocy społecznej, opiekunka środowiskowa.
- W Rudzie Śląskiej funkcjonuje także Centrum Kształcenia Praktycznego i Doskonalenia Zawodowego, w skład którego wchodzi pracownie: mechaniczna (z obrabiarkami CNC), samochodowa, elektryczna, gastronomiczna, fryzjersko-kosmetyczna, handlowa i krawiecka oraz Ośrodek Doksztalania i Doskonalenia Zawodowego. Placówka prowadzi zajęcia praktyczne dla uczniów szkół zawodowych, branżowych i techników. W ramach Ośrodka Doksztalania i Doskonalenia Zawodowego organizowane są turnusy z przedmiotów zawodowych dla uczniów klas wielozawodowych z terenu Rudy Śląskiej i miast ościennych. W 2018 roku w Centrum na zajęcia praktyczne uczęszczało 627 uczniów a 562 osoby uczęszczały na turnusy doksztalania teoretycznego młodocianych pracowników. Ponadto Centrum prowadzi bezpłatne kwalifikacyjne kursy zawodowe dla osób dorosłych. W 2018 roku z tej formy kształcenia skorzystały 172 osoby. Placówka jest także ośrodkiem egzaminacyjnym Okręgowej Komisji Egzaminacyjnej w Jaworznie i przeprowadza egzaminy potwierdzające kwalifikacje w zawodzie dla uczniów z Rudy Śląskiej i innych miast aglomeracji.
 - Ponadto w Rudzie Śląskiej ma siedzibę jedna szkoła wyższa - Wyższa Szkoła Nauk Stosowanych w Rudzie Śląskiej.

W Rudzie Śląskiej w 2018 r. działały 34 przedszkola i 13 oddziałów przedszkolnych przy szkołach podstawowych. Wymienione placówki dysponowały 4916 miejscami. W przedszkolach opieką objętych było 4834 dzieci, natomiast w oddziałach przeszkolonych 170 dzieci.

Egzaminy w Rudzie Śląskiej przeprowadza Okręgowa Komisja Egzaminacyjna w Jaworznie. Podlega ona Centralnej Komisji Egzaminacyjnej.

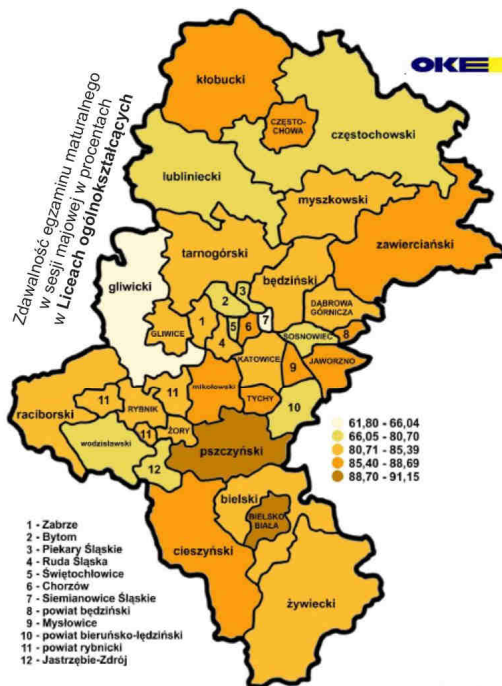
Do zadań okręgowej komisji egzaminacyjnej należy m.in. przeprowadzanie egzaminu gimnazjalnego (w 2018 r. przeprowadzono przed ostatni egzamin gimnazjalny, a w 2019 odbędzie się ostatni egzamin gimnazjalny ze względu na likwidację gimnazjów) ósmoklasisty, egzaminu maturalnego, egzaminu potwierdzającego kwalifikacje w zawodzie oraz egzaminów eksternistycznych.

2018

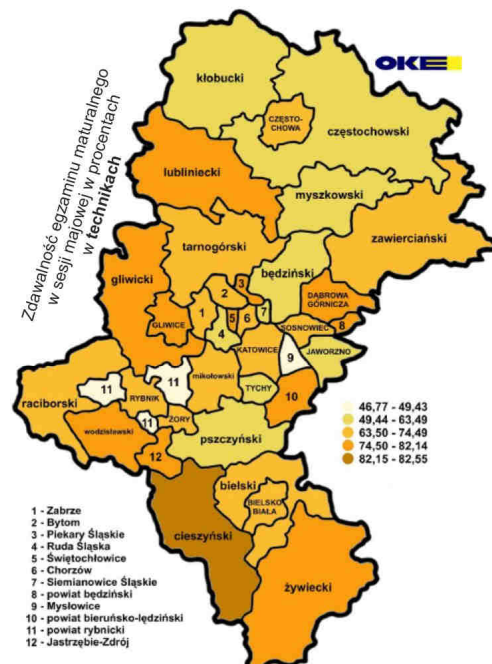
Strategia Rozwoju Miasta – informacja z realizacji

Matura						
Odsetek sukcesów z przedmiotów obowiązkowych						
	Ogółem		Liceum ogólnokształcące		Technikum	
	Liczba zdających	Odsetek sukcesów	Liczba zdających	Odsetek sukcesów	Liczba zdających	Odsetek sukcesów
Język polski	565	97,17	327	99,08	238	94,54
Matematyka	565	80,71	327	87,46	238	71,43
Język angielski	548	95,8	316	97,47	232	93,53
Język niemiecki	13	100	7	100	6	100

Źródło:
"Na podstawie Egzamin maturalny 2018 w województwie śląskim"
2.1. ODSETEK SUKCESÓW Z PRZEDMIOTÓW OBOWIĄZKOWYCH W POWIATACH
Tabela 9. Odsetek sukcesów w powiatach województwa śląskiego – język polski
Tabela 10. Odsetek sukcesów w powiatach województwa śląskiego – matematyka
Tabela 11. Odsetek sukcesów w powiatach województwa śląskiego – język angielski
Tabela 12. Odsetek sukcesów w powiatach województwa śląskiego – język niemiecki



Mapa 2. Zdawalność egzaminu maturalnego w sesji majowej w procentach w liceach ogólnokształcących w powiatach województwa śląskiego
Prezencja dr. Analiz Wyników Egzaminacyjnych Strona 8 z 152 Wyniki w powiatach i gminach



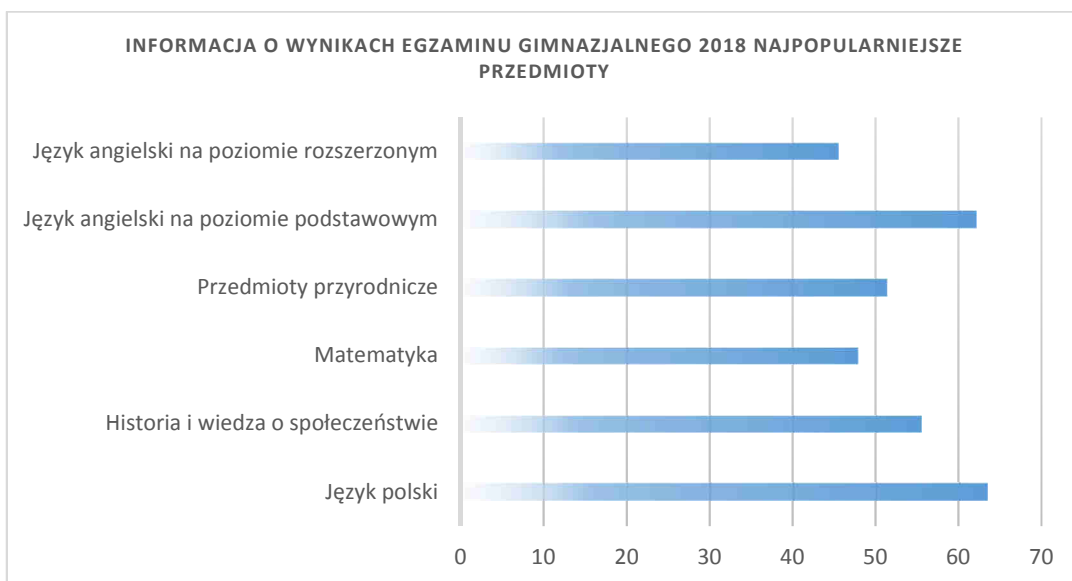
Mapa 3. Zdawalność egzaminu maturalnego w sesji majowej w procentach w technikum w powiatach województwa śląskiego
Prezencja dr. Analiz Wyników Egzaminacyjnych Strona 11 z 152 Wyniki w powiatach i gminach

2018

Strategia Rozwoju Miasta – informacja z realizacji

Informacja o wynikach egzaminu gimnazjalnego 2018					
	Liczba uczniów	Modalna (Dominanta) (%)	Mediana (%)	Średnia (%)	Odchylenie standardowe (%)
Język polski	1032	69	69	63,42	18,87
Historia i wiedza o społeczeństwie	1031	47	56	55,47	17,9
Matematyka	1031	38	45	47,84	21,36
Przedmioty przyrodnicze	1032	50	50	51,39	18,19
Język angielski na poziomie podstawowym	968	100	58	62,09	26,09
Język angielski na poziomie rozszerzonym	944	13	40	45,51	28,6
Język niemiecki na poziomie podstawowym	50	33	39	42,7	19,86
Język niemiecki na poziomie rozszerzonym	3	13	80	64,33	45,57
Język francuski na poziomie podstawowym	10	28	47,5	52,7	22,48
Język francuski na poziomie rozszerzonym	2	45	72,5	72,5	38,89
Język rosyjski na poziomie podstawowym	3	40	50	63,33	32,15

Źródło: "INFORMACJE O WYNIKACH EGZAMINU GIMNAZJALNEGO 2018 w powiatach i gminach województwa śląskiego OKE Jaworzno" Jaworzno 2018
<https://www.oke.jaworzno.pl/www2/index.php/informacje-o-wynikach-egzaminow>

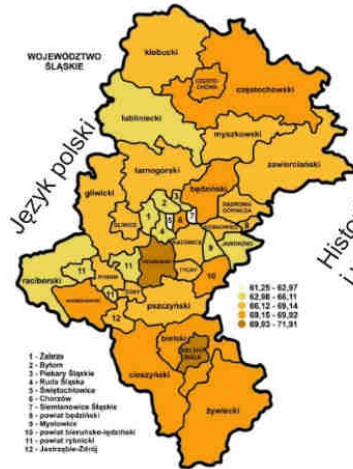


2018

W celu uporządkowania średnich wyników uczniów (słuchaczy) z egzaminów zastosowano na wizualizacji wyników na mapie pięciostopniową skalę znormalizowaną – średnie wyniki uczniów (słuchaczy) w powiatach zostały uporządkowane rosnąco i podzielone na 5 grup zgodnie z zasadą:

- I grupa to 7% powiatów z najniższą średnią,
- II grupa – 24%,
- III grupa – 38%,
- IV grupa – 24%,
- V grupa – 7% powiatów z najwyższą średnią.

Szczegółowe informacje można znaleźć w opracowaniu Okręgowej Komisji Egzaminacyjnej w Jaworznie *Informacje o wynikach egzaminu gimnazjalnego 2018 w powiatach i gminach województwa śląskiego. Jaworzno 2018.*



Mapa 1. Średnie wyniki uczniów (słuchaczy) z zakresu języka polskiego w powiatach w województwie śląskim.



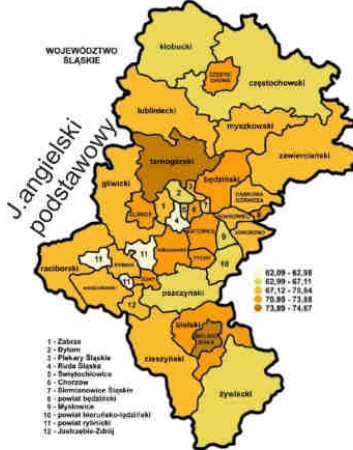
Mapa 2. Średnie wyniki uczniów (słuchaczy) z zakresu historii i wiedzy o społeczeństwie w powiatach w województwie śląskim.



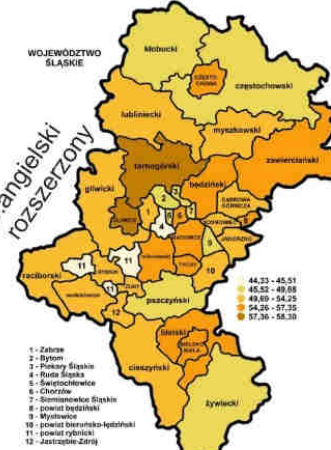
Mapa 3. Średnie wyniki uczniów (słuchaczy) z zakresu matematyki w powiatach w województwie śląskim.



Mapa 4. Średnie wyniki uczniów (słuchaczy) z zakresu przedmiotów przyrodniczych w powiatach w województwie śląskim.



Mapa 5. Średnie wyniki uczniów (słuchaczy) z języka angielskiego na poziomie podstawowym w powiatach w województwie śląskim.



Mapa 6. Średnie wyniki uczniów (słuchaczy) z języka angielskiego na poziomie rozszerzonym w powiatach w województwie śląskim.

2018



Wyniki egzaminów potwierdzających kwalifikacje w zawodzie sesja od 10 stycznia do 17 lutego 2018 r.					
Część pisemna		Część praktyczna		Wydane świadectwa	
Liczba zdających	Zdawalność [%]	Liczba zdających	Zdawalność [%]	Liczba zdających	Zdawalność [%]
404	81,9	440	65	346	63,6
Wyniki egzaminów potwierdzających kwalifikacje w zawodzie w powiatach województwa śląskiego sesja od 10 stycznia do 17 lutego 2018 r. http://oke.jaworzno.pl/wyniki/zawodowy/2018_zdawalnosc_kwalifikacji_w_powiatach_K181.pdf					

21 marca 2018 r., godz. 9:00, hala sportowej MOSiR przy ul. Kłodnickiej 95 odbyła się Giełda Szkół Ponadgimnazjalnych. Uczniowie mogli zapoznać się z ofertą edukacyjną szkół średnich oraz odwiedzić stoiska instytucji związanych z rynkiem pracy. Była to już 21 edycja giełdy. W 2018 r. było 1124 uczniów, którzy w czerwcu zakończą naukę w gimnazjum. Mieli do wyboru kilkanaście szkół ponadgimnazjalnych na terenie miasta: 4 licea ogólnokształcące, 6 techników oraz 7 szkół branżowych I stopnia. Podczas giełdy zaprezentowały się także: Powiatowy Urząd Pracy, Poradnia Psychologiczno-Pedagogiczna, Centrum Kształcenia Praktycznego i Doskonalenia Zawodowego, Rudzki Cech Rzemiosł i Przedsiębiorczości oraz Kluby Młodzieżowe Stowarzyszenia Św. Filipa Nereusza. Gimnazjaliści mogli porozmawiać z kadrą nauczycielską, a także ze starszymi kolegami.

Młodzież ma do wyboru wiele zróżnicowanych kierunków kształcenia. Jeśli chodzi o technikum są to kierunki: technik pojazdów samochodowych, usług fryzjerskich, ekonomista, handlowiec, elektryk, elektronik, logistyk, mechatronik, geodeta, spedytor, informatyk, technik hotelarstwa, technik obsługi turystycznej, technik organizacji reklamy, technik żywienia i usług gastronomicznych, technik realizacji nagrań i nagłośnień, technik cyfrowych procesów graficznych, technik architektury krajobrazu, technik grafiki i poligrafii cyfrowej, technik górnictwa podziemnego, technik budownictwa, technik urządzeń i systemów energetyki odnawialnej. Od września pojawią się również 4 nowe kierunki: technik urządzeń dźwigowych, technik przeróbki kopalin stałych, technik chłodnictwa i klimatyzacji, technik robót wykończeniowych w budownictwie.

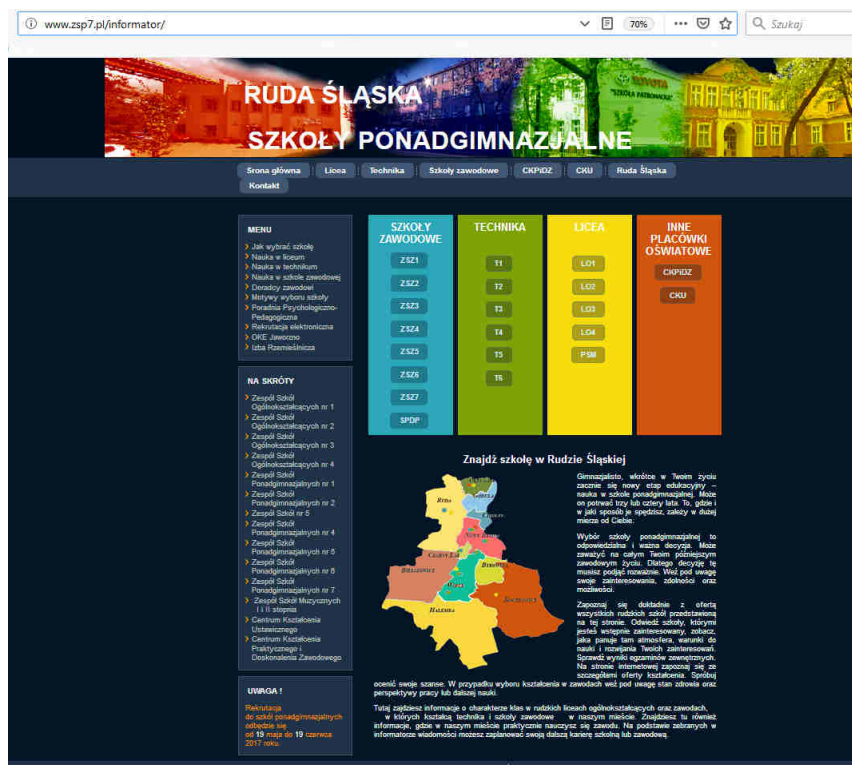
W ramach branżowych szkół I stopnia uczniowie mogą podjąć naukę w zawodzie: blacharz samochodowy, piekarz, cukiernik, elektryk, fotograf, fryzjer, kierowca mechanik, kucharz, lakiernik, mechanik - monter maszyn i urządzeń, mechanik pojazdów

2018

samochodowych, operator obrabiarek skrawających, sprzedawca, stolarz, ślusarz, monter zabudowy i robót wykończeniowych w budownictwie, murarz - tynkarz, wędliniarz, magazynier - logistyk (po raz pierwszy).

<http://www.rudaslaska.pl/ruda-slaska/aktualnosci/2018/03/21/gimnazjalisci-wyberaja-szkole/>

Uczniowie w Rudzie Śląskiej mogą korzystać z informatora, który opublikowany jest na stronie: <http://www.zsp7.pl/informator/>



Liczba przeszkolonych nauczycieli

przedszkola:	313		
szkoły podstawowe	1177	szkoły ponadgimnazjalne	232
gimnazja	76	inne placówki oświatowe	122
szkoły podstawowe specjalne	81		

Σ 2 001

2018

Strategia Rozwoju Miasta – informacja z realizacji

Szkoły podstawowe	
Ilość oddziałów (wszystkich klas)	495,00
Ilość uczniów "napływowych" (spoza miasta)	154,00
Liczba uczniów napływowych/liczba uczniów ogółem (%)	1,63
Ilość uczniów	9 433,00
Ilość uczniów zdolnych (dotyczy pracy z dziećmi zdolnymi)	1 909,00
Ilość uczniów objętych wsparciem edukacyjnym (zajęcia wyrównawcze)	3 982,00
Ilość uczniów którzy nie uzyskali promocji do następnej klasy	140,00
Gimnazja	
Ilość oddziałów (wszystkich klas)	41,00
Ilość uczniów "napływowych" (spoza miasta)	34,00
Liczba uczniów napływowych/liczba uczniów ogółem (%)	1,60
Ilość uczniów zdolnych (dotyczy pracy z dziećmi zdolnymi)	166,00
Ilość uczniów	2 119,00
Ilość uczniów objętych wsparciem edukacyjnym (zajęcia wyrównawcze)	465,00
Ilość uczniów którzy nie uzyskali promocji do następnej klasy	78,00
Ilość uczniów uczestniczących w wymianach międzynarodowych	1,00
Ponadgimnazjalne	
Ilość oddziałów (wszystkich klas)	118,00
Ilość uczniów "napływowych" (spoza miasta)	200,00
Liczba uczniów napływowych/liczba uczniów ogółem (%)	8,08%
Ilość uczniów	2 475,00
Ilość uczniów zdolnych (dotyczy pracy z dziećmi zdolnymi)	225,00
Ilość uczniów objętych wsparciem edukacyjnym (zajęcia wyrównawcze)	520,00
Ilość uczniów którzy nie uzyskali promocji do następnej klasy	75,00
Ilość uczniów odbywających praktyki zawodowe u pracodawców	574,00
Ilość uczniów odbywających praktyki zawodowe w warsztatach szkolnych	510,00
Inne placówki oświatowe	
Ilość uczniów "napływowych" (spoza miasta)	577,00
Liczba uczniów napływowych/liczba uczniów ogółem (%)	29,24
Ilość uczniów	1 973,00
Ilość uczniów odbywających praktyki zawodowe u pracodawców	4,00
Ilość uczniów odbywających praktyki zawodowe w warsztatach szkolnych	666,00
Ilość uczniów uczestniczących w kursach zawodowych	260,00
Ilość uczniów uczestniczących w kwalifikacyjnych kursach zawodowych	140,00
Ilość osób korzystających z ofert zmiany kwalifikacji	87,00
Ilość osób uczestniczących w programach związanych z rozwojem przedsiębiorczości w mieście	600,00
Ilość osób korzystających z doradztwa zawodowego	1 080,00
Podstawowe specjalne	
Ilość oddziałów (wszystkich klas)	10,00
Ilość uczniów "napływowych" (spoza miasta)	11,00
Liczba uczniów napływowych/liczba uczniów ogółem (%)	4,60
Ilość uczniów	239
Ilość uczniów objętych wsparciem edukacyjnym (zajęcia wyrównawcze)	68
Ilość uczniów którzy nie uzyskali promocji do następnej klasy	10
Gimnazja specjalne	
Ilość oddziałów (wszystkich klas)	4
Ilość uczniów "napływowych" (spoza miasta)	8
Ilość uczniów	51
Ilość uczniów objętych wsparciem edukacyjnym (zajęcia wyrównawcze)	18
Ilość uczniów którzy nie uzyskali promocji do następnej klasy	11

2018

Strategia Rozwoju Miasta – informacja z realizacji

4.2. Rozwój i umacnianie społeczeństwa obywatelskiego i informacyjnego

- 4.2.1. Wspieranie i promowanie aktywnych postaw mieszkańców i społeczności lokalnych.
- 4.2.2. Zwiększanie udziału społeczeństwa w zarządzaniu Miastem, między innymi poprzez różne formy dialogu społecznego i udział w planowaniu budżetu.
- 4.2.3. Rozwój edukacji obywatelskiej w szkołach.
- 4.2.4. Tworzenie i wspieranie lokalnych ośrodków aktywizujących i integrujących społeczności lokalne (instytucje + przestrzeń).
- 4.2.5. Rozwój i promocja usług publicznych realizowanych drogą elektroniczną.
- 4.2.6. Zwiększanie aktywności mieszkańców w zakresie korzystania z nowoczesnych narzędzi komunikacyjnych w sferze publicznej.
- 4.2.7. Wspieranie i rozwijanie współpracy z organizacjami pozarządowymi działającymi na terenie Miasta i na rzecz jego mieszkańców.
- 4.2.8. Promowanie dobrych praktyk i zachowań prospołecznych, rozwój i promocja idei wolontariatu.

Wysokość środków przeznaczonych na budżet obywatelski	3 720 000
w tym: zadania okołomiejskie	1 520 000
w tym: zadania lokalne	2 200 000
Liczba zgłoszonych projektów	60
w tym: zadania okołomiejskie	14
w tym: zadania lokalne	46
Liczba projektów poddanych pod głosowanie	25
w tym: zadania okołomiejskie	2
w tym: zadania lokalne	23
Wartość wszystkich projektów poddanych pod głosowanie	6 043 000
w tym: zadania okołomiejskie	2 250 000
w tym: zadania lokalne	3 793 000
Liczba projektów wybranych do realizacji	9
w tym: zadania okołomiejskie	1
w tym: zadania lokalne	8
Frekwencja podczas głosowania	5172

2018

W 2018 r. po raz pierwszy można było zgłaszać projekty oraz głosować elektronicznie za pośrednictwem strony <https://rudaslaska.budzet-obywatelski.org/>, na której publikowane są wszystkie niezbędne informacje i statystyki dotyczące budżetu obywatelskiego w Rudzie Śląskiej.

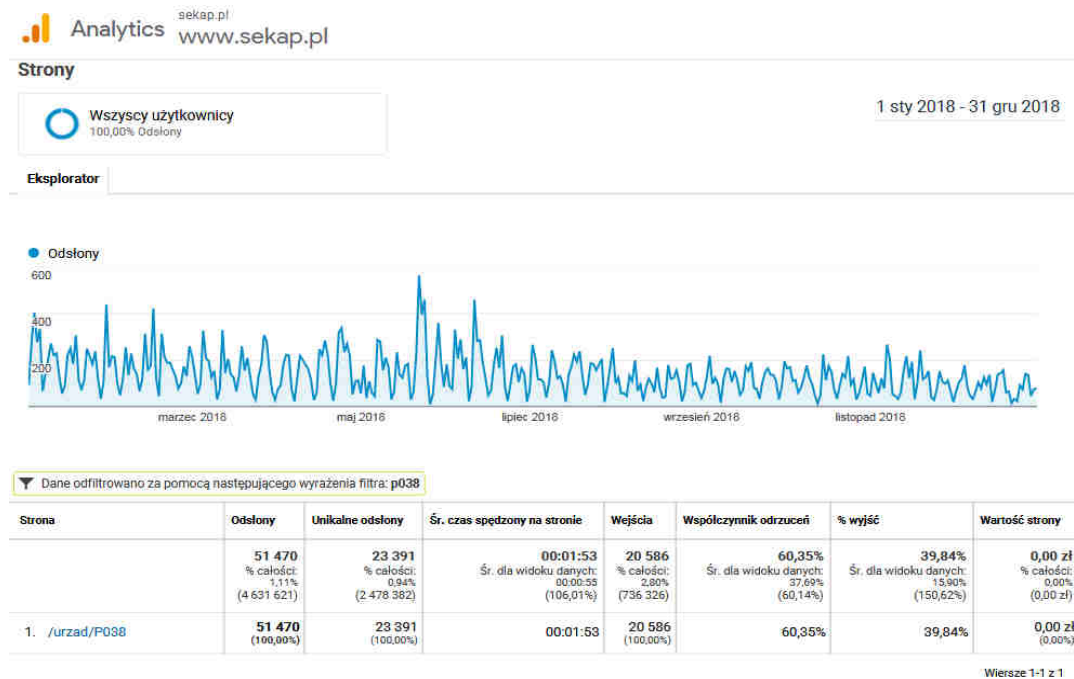
Kierunkowe przedsięwzięcia i typy przedsięwzięć strategicznych

Budżet Obywatelski 2.0

/budżet obywatelski na projekty miękkie realizowane w partnerstwie międzysektorowym (istniejące instytucje, np. kultury i edukacji jako lider) – wraz z edukacją obywatelską mieszkańców i budowaniem kompetencji projektowych/

Uchwała Nr PR.0007.69.2018 Rady Miasta Ruda Śląska z dnia 19.04.2018 r. w sprawie Budżetu Obywatelskiego Miasta Ruda Śląska na rok 2019 przewidywała zgłaszanie projektów nieinwestycyjnych tzw. miękkich

§ 5. Propozycje zadań do realizacji w ramach budżetu obywatelskiego mogą dotyczyć projektów twardych lub miękkich.



2018

Strategia Rozwoju Miasta – informacja z realizacji

Liczba osób korzystających ze strony internetowej miasta oraz portalach społecznościowych:

Strona internetowa miasta <http://www.rudaslaska.pl/>

liczba odwiedzin 174 641 osób

Facebook <https://www.facebook.com/rudaslaska>

liczba odwiedzin 345 652 osób

liczba nowych obserwujących 1938 osób

Twitter https://twitter.com/Ruda_Slaska

liczba odwiedzin 29455 osób

liczba nowych obserwujących 290 osób

Instagram https://www.instagram.com/rudaslaska_official/

liczba obserwujących 1 174 osób



zarejestrowanych użytkowników ePUAP z podaną nazwą miejscowości Ruda Śląska	2 814
profile zaufane ePUAP posiadało	642
Liczba mieszkańców posiadających konto na platformie e-Uслуг Publicznych PeUP	263 ¹⁾
Liczba wydanych niekwalifikowanych podpisów CC SEKAP	13 ¹⁾
Liczba usług elektronicznych dostępnych na platformie SEKAP	Poziom I - 322, Poziom II - 303, Poziom III - 258, Poziom IV - 129;

1) niekwalifikowane podpisy CC SEKAP służą do podpisywania pism tylko na platformie <https://www.sekap.pl/>

2018

Liczba organizacji realizujących zadania publicznych	32
Ilość organizacji wyrażających wolę współpracy	32
Liczba zrealizowanych zadań publicznych we współpracy z organizacjami pozarządowymi	14
Kwota przyznanych dotacji*	13 237 338,59
Wysokość środków finansowych zaangażowanych przez organizacje pozarządowe w realizację zadań publicznych	6 423 037,70*
*Sprawozdanie z realizacji Programu Współpracy Miasta Ruda Śląska z organizacjami pozarządowymi i innymi podmiotami prowadzącymi działalność pożytku publicznego za rok 2018	
*Kwota przyznanych dotacji na realizację zadań publicznych w danym roku budżetowym w trybie konkursowym i pozakonkursowym (wartość podpisanych umów). Dotyczy także umów wieloletnich. W przypadku kwot dotacji przyznanych i rozliczonych wliczamy przypadającą na dany rok część dotacji z umowy wieloletniej	
Zaangażowane środki własne organizacji pozarządowej w realizację zadań (wkład finansowy). Dotyczy także umów wieloletnich, w przypadku, których wliczamy przypadającą na dany rok część wkładu finansowego	6125165
Zaangażowane środki własne organizacji pozarządowej w realizację zadań (wkład osobowy w przeliczeniu na zł). Dotyczy także umów wieloletnich, w przypadku, których wliczamy przypadającą na dany rok część wkładu osobowego.	297873
Σ	6423038

Co roku przedstawiane jest Radzie Miasta *Sprawozdanie z realizacji Programu Współpracy Miasta Ruda Śląska z organizacjami pozarządowymi i innymi podmiotami prowadzącymi działalność pożytku publicznego za rok poprzedni*, gdzie znajdują się szczegóły współpracy z trzecim sektorem.



Na dzień 31.12.2018 liczba zarejestrowanych kont Użytkowników ePUAP z podaną nazwą miejscowości Ruda Śląska wynosiła 2814, natomiast liczba kont z ważnymi profilami zaufanymi - 642



2018

Strategia Rozwoju Miasta – informacja z realizacji

4.3. Tworzenie warunków dla integracji społecznej i rozwoju społecznego Miasta

- 4.3.1. Rozwijanie efektywnego systemu pomocy i integracji społecznej.
- 4.3.2. Zbudowanie systemu diagnozy i monitorowania problemów społecznych w Mieście.
- 4.3.3. Wdrażanie i rozwój efektywnych metod pracy socjalnej i form wspierania osób zagrożonych wykluczeniem społecznym.
- 4.3.4. Wspieranie aktywizacji społecznej i zawodowej osób zagrożonych wykluczeniem społecznym, ze szczególnym uwzględnieniem osób niepełnosprawnych.
- 4.3.5. Wspieranie działań umożliwiających aktywność i integrację społeczną wszystkich grup społecznych szczególnie seniorów.
- 4.3.6. Zintegrowana pomoc rodzinie, w tym rodzinie wieloproblemowej i rodzinie w kryzysie.
- 4.3.7. Rozwój różnych form pieczy zastępczej (instytucjonalnej i rodzinnej).
- 4.3.8. Wspieranie organizacji pozarządowych w zakresie realizacji zadań z zakresu pomocy społecznej.
- 4.3.9. Wspieranie ośrodków (miejsc) i rozwój programów wsparcia młodzieży z problemami.

Liczba rodzin objętych pomocą społeczną (w tym liczba rodzin, którym udzielono pomocy wyłącznie w postaci pracy socjalnej)	2942
Liczba rodzin korzystających ze świadczeń rodzinnych, zasiłków dla opiekunów oraz składek na ubezpieczenie	9001
Liczba rodzin (w tym dzieci) korzystających ze świadczeń wychowawczych	9295, w tym 12965 dzieci
Liczba dzieci (i osób uczących się) korzystających ze świadczenia "Dobry start"	14957
Liczba rodzin, korzystających z jednorazowego świadczenia "Za życiem"	17
Liczba dzieci, korzystających ze stypendium i zasiłków szkolnych	464
Liczba rodzin korzystających z funduszu alimentacyjnego	661
Liczba rodzin korzystających z dodatku mieszkaniowego	2439
Ilość wypłaconych dodatków energetycznych	8426
Liczba złożonych wniosków przez osoby korzystające z ustawy o rehabilitacji osób niepełnosprawnych PFRON, Aktywny Samorząd	574

2018

Strategia Rozwoju Miasta – informacja z realizacji

Liczba dzieci umieszczonych w rodzinach zastępczych oraz placówkach opiekuńczo-wychowawczych	630
Liczba rodzin objętych pomocą w formie asystenta rodziny	133
Liczba osób korzystających ze schronienia	159 mężczyzn, 46 kobiet, 30 dzieci
Liczba osób świadczących prace społecznie-użyteczne	55
Liczba usamodzielnionych wychowanków wspieranych przez MOPS	297
Liczba dzieci w placówkach wsparcia dziennego (świetlicach) prowadzonych przez organizacje pozarządowe	437

DZIAŁ 3. RZECZYWISTA LICZBA RODZIN I OSÓB OBJĘTYCH POMOCĄ SPOŁECZNA

WYSZCZEGÓLNIENIE	LICZBA OSÓB, KTÓRYM PRZYZNANO DECYZJĄ ŚWIADCZENIE	LICZBA RODZIN		LICZBA OSÓB W RODZINACH
		OGÓŁEM	w tym: NA WSI 1)	
0	1	2	3	4
Świadczenia przyznane w ramach zadań zleconych i zadań własnych OGÓŁEM (bez względu na ich rodzaj, formę, liczbę oraz źródło finansowania)	4173	2942	0	6245
w tym:				
świadczenie pieniężne	2298	2090	0	5266
świadczenia niepieniężne	2128	1629	0	3638
Świadczenia przyznane w ramach zadań zleconych bez względu na ich rodzaj, formę i liczbę	80	78	0	118
Świadczenia przyznane w ramach zadań własnych bez względu na ich rodzaj, formę i liczbę	4143	2914	0	6196
Pomoc udzielana w postaci pracy socjalnej - ogółem	X	2397	0	5547
w tym:				
wyłącznie w postaci pracy socjalnej	X	304	0	535
Praca socjalna prowadzona w oparciu o:		LICZBA KONTRAKTÓW / PROJEKTÓW SOCJALNYCH	LICZBA OSÓB OBJĘTA KONTRAKTAMI / PROJEKTAMI SOCJALNYMI	
KONTRAKT SOCJALNY część A 1) 2)	8	99		104
KONTRAKT SOCJALNY część B 1) 2)	9	151		154
PROJEKT SOCJALNY	10	2		50

1) Należy wpisać wyłącznie za 1 - 30.

2) Kontrakt socjalny część A dotyczy osób i rodzin, z którymi zawieszony jest kontrakt w zakresie rozwiązywania trudnej sytuacji życiowej. Kontrakt socjalny część B dotyczy osób będących w szczególnej sytuacji na rynku pracy, o których mowa w art. 49 ustawy z dnia 20 kwietnia 2004 r. o promocji zatrudnienia i instytucjach rynku pracy.



2018

Strategia Rozwoju Miasta – informacja z realizacji

4.4. Stabilność demograficzna Miasta

- 4.4.1. Zapewnianie dostępności opieki przedszkolnej i żłobków.
- 4.4.2. Opracowanie programu promocji Miasta w celu zatrzymania obecnych i pozyskania nowych mieszkańców.
- 4.4.3. Rozwijanie rynku pracy celem zatrzymania wykwalifikowanych kadr.

Ilość rodzin korzystających z programu "Rudzka Karta 3+"	270	
Liczba oczekujących na miejsce w żłobkach – zgłoszone zapotrzebowanie	827	z list rezerwowych
Liczba miejsc w żłobkach	154	267 niepubliczne

Średnia miesięczna liczba dzieci korzystających ze świetlicy	3 218,00
Ilość etatów nauczycieli zatrudnionych w świetlicy	102,10

Ilość miejsc w przedszkolach	4 500
Ilość dzieci przedszkolnych	4 411

Dotyczy również oddziałów przedszkolnych w szkołach

Liczba inwestycji /wg. Decyzji pozwolenie na użytkowanie/ związanych z rynkiem pracy 14

Liczba firm, które utworzyły miejsca pracy (podane przez firmy) 9

Informacja dotyczy również punktu 5.2.



2018

Strategia Rozwoju Miasta – informacja z realizacji

5. Cel strategiczny V

Wzrost liczby miejsc pracy w mikro-, małych i średnich przedsiębiorstwach (MŚP)

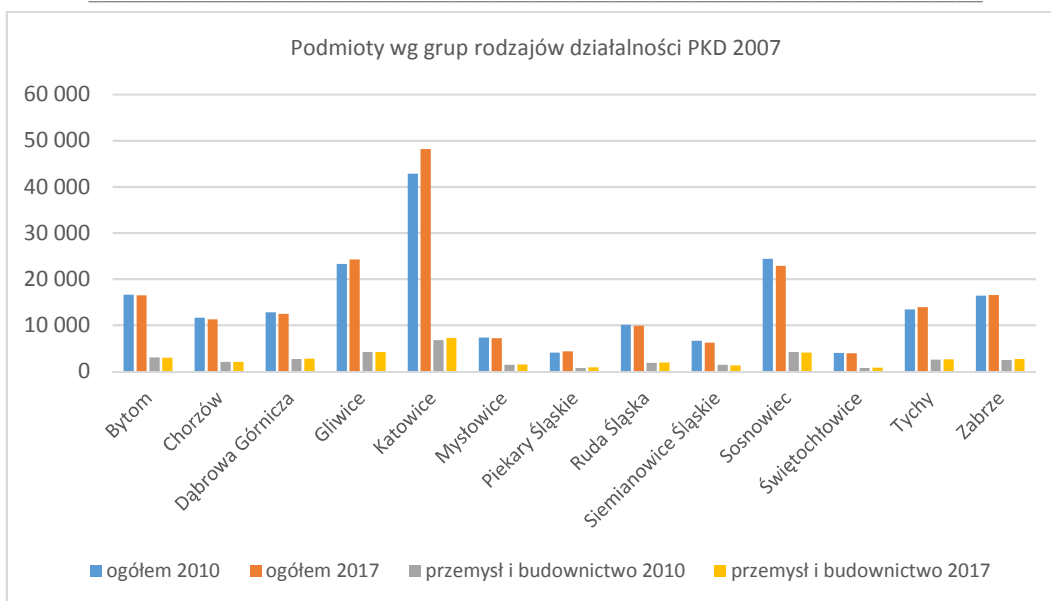
Kluczowe wskaźniki celu strategicznego	
Liczba podmiotów gospodarczych w sektorze przemysł i budownictwo	1952
Liczba podmiotów gospodarczych ogółem	9903
Liczba nowo zarejestrowanych podmiotów i osób fizycznych prowadzących działalność gospodarczą	820
Wartość kapitału zagranicznego na 1 mieszkańca /w wieku produkcyjnym/	110 mln zł
Liczba podmiotów z udziałem kapitału zagranicznego	36
Powierzchnia nowo udostępnionych do przetargów terenów inwestycyjnych	156361 m ²
Liczba nowo zakładanych przedsiębiorstw przy wsparciu instytucji miejskich	143
Zbiór wskaźników zaproponowanych w Tabeli 5. Wskaźniki do monitoringu realizacji celów operacyjnych Strategii Rozwoju Miasta Ruda Śląska do 2030 r.- aktualizacja 2018 rok	

143 nowe firmy w tym:

Rudzkiej Agencji Rozwoju "INWESTOR" Sp. z o. o.	22
Powiatowy Urząd Pracy w Rudzie Śląskiej	57
Śląski Inkubator Przedsiębiorczości Sp. z o. o.	64

2018

Strategia Rozwoju Miasta – informacja z realizacji



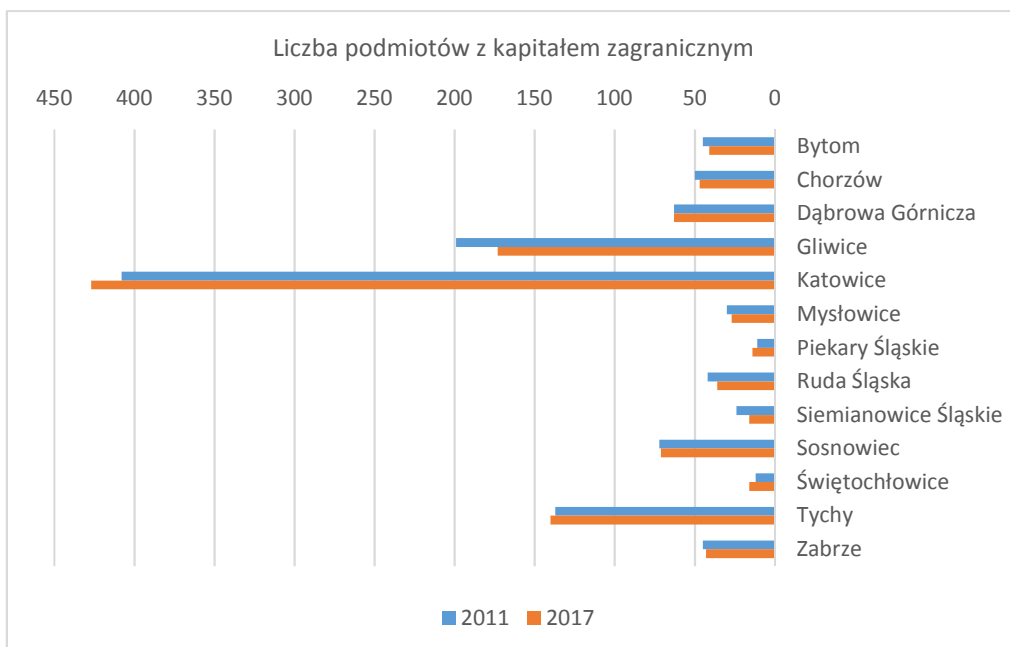
Nazwa	Ogółem		Przemysł i budownictwo	
	2010	2017	2010	2017
	[-]	[-]	[-]	[-]
Bytom	16 590	16 483	3 032	2 969
Chorzów	11 602	11 297	2 041	2 079
Dąbrowa Górnicza	12 822	12 447	2 699	2 722
Gliwice	23 255	24 215	4 218	4 200
Katowice	42 819	48 136	6 754	7 276
Mysłowice	7 317	7 209	1 420	1 479
Piekary Śląskie	4 067	4 341	739	863
Ruda Śląska	10 117	9 903	1 854	1 952
Siemianowice Śląskie	6 598	6 210	1 401	1 282
Sosnowiec	24 369	22 838	4 228	4 050
Świętochłowice	4 016	3 913	752	811
Tychy	13 418	13 932	2 529	2 599
Zabrze	16 407	16 562	2 492	2 690

Źródło: Główny Urząd Statystyczny Bank Danych Lokalnych, Grupa: PODMIOTY GOSPODARKI NARODOWEJ WPISANE DO REJESTRU REGON, Podgrupa: Podmioty wg grup rodzajów działalności PKD 2007

2018

Nazwa	Liczba podmiotów		Kapitał zagraniczny		Kapitał zagraniczny na 1 mieszkańca w wieku produkcyjnym	
	2011	2017	2011	2017	2011	2017
	[-]	[-]	[mln zł]	[mln zł]	[zł]	[zł]
Bytom	45	41	179,2	101,8	1 584	990
Chorzów	50	47	1 414,5	1 756,7	20 297	26 816
Dąbrowa Górnicza	63	63	3 820,2	0,0	45 355	0
Gliwice	199	173	1 804,5	1 828,0	14 822	16 718
Katowice	408	427	897,3	1 199,5	4 514	6 733
Mysłowice	30	27	229,8	371,6	4 587	7 993
Piekary Śląskie	11	14	31,9	27,3	851	800
Ruda Śląska	42	36	81,9	110,0	878	1 291
Siemianowice Śląskie	24	16	95,1	581,8	2 097	14 273
Sosnowiec	72	71	354,3	617,9	2 493	5 075
Świętochłowice	12	16	16,8	9,3	491	305
Tychy	137	140	632,2	519,8	7 253	6 694
Zabrze	45	43	227,0	369,5	1 922	3 405

Źródło: Główny Urząd Statystyczny Bank Danych Lokalnych, Grupa: PODMIOTY Z UDZIAŁEM KAPITAŁU ZAGRANICZNEGO Podgrupa: Kapitał zagraniczny wg powiatów PODM_3296_XTAB_20190208131410



2018

Strategia Rozwoju Miasta – informacja z realizacji



5.1. Wzrost liczby miejsc pracy w mikro-, małych i średnich przedsiębiorstwach (MŚP).

- 5.1.1. Ułatwienie startu MŚP - szybka obsługa („zielona karta dla przedsiębiorców”)
- 5.1.2. Promowanie przez Miasto ofert instytucji wspierających potencjalnych przedsiębiorców
- 5.1.3. Stworzenie unikatowej oferty dla start-upów
- 5.1.4. Wspieranie przedsiębiorczości poprzez odpowiednie rozwiązania w zakresie podatków i opłat lokalnych.
- 5.1.5. Rozwijanie narzędzi finansowego wsparcia (dotacje, pożyczki) przedsiębiorców przez instytucje otoczenia biznesu.
- 5.1.6. Promowanie oraz praktyczne uczenie przedsiębiorczości
- 5.1.7. Pozyskiwanie profesjonalnych, doświadczonych praktyków przedsiębiorczości, którzy będą mogli wspierać osoby rozpoczynające lub chcące rozwijać działalność gospodarczą
- 5.1.8. Stworzenie jednego miejsca w Internecie, na urzędowej stronie Miasta, które będzie integrowało informacje ważne dla przedsiębiorców (w tym aktualne informacje o terenach inwestycyjnych i dostępnych lokalach)

2018 r.

Liczba zarejestrowanych podmiotów w CEiDG dla miejsca zamieszkania przedsiębiorcy	11 107
Liczba zarejestrowanych podmiotów w CEiDG ze względu na miejsce wykonywania działalności	6 300
Liczba nowo zarejestrowanych podmiotów gospodarczych (osoby fizyczne)	642

Źródło: Centralna Ewidencja Informacja o Działalności Gospodarczej - Wydział Spraw Obywatelskich

2018

Liczba osób prawnych i jednostek organizacyjnych niemających osobowości prawnej prowadzących działalność gospodarczą zarejestrowanych w KRS

2 581

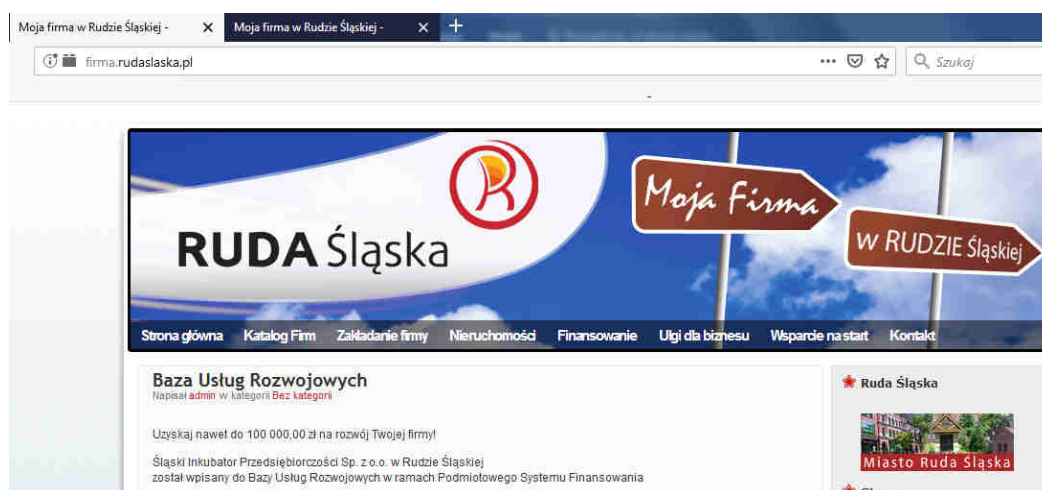
Liczba nowo zarejestrowanych podmiotów gospodarczych (osoby prawne, jednostki nieposiadające osobowości prawnej)

23

KRS - Krajowy Rejestr Sądowy został utworzony na podstawie Ustawy z dnia 20 sierpnia 1997 r. o Krajowym Rejestrze Sądowym /Dz. U. 1997 Nr 121 poz. 769 z późniejszymi zmianami/ Rejestr prowadzi w systemie teleinformatycznym sądy rejonowe (sądy gospodarcze)

Miasto promuje ofertę instytucji wspierających potencjalnych przedsiębiorców poprzez informacje do mediów, promocję ofert na stronach internetowych i portalach społecznościowych.

Miasto – Wydział Komunikacji Społecznej i Promocji Miasta prowadzi witrynę internetową <http://firma.rudaslaska.pl/>. Strona zawiera bieżące informacje związane z możliwością otrzymania dofinansowania na założenie lub rozwój firmy, informacje o wydarzeniach dedykowanych dla MŚP. Można tam też znaleźć informacje, jak założyć firmę. Opisuje także, system zachęt dla przedsiębiorców rozpoczynających lub prowadzących działalność gospodarczą na terenie miasta co powoduje, że inwestowanie w Rudzie Śląskiej staje się bardziej korzystne.



2018

Strategia Rozwoju Miasta – informacja z realizacji



Uchwały, w których przewidziano wsparcie dla przedsiębiorców, obowiązujące w 2018 r.:

- Uchwała Nr PR.0007.58.2015 Rady Miasta Ruda Śląska z dnia 19 marca 2015 r. w sprawie zwolnień od podatku od nieruchomości w ramach regionalnej pomocy inwestycyjnej na terenie miasta Ruda Śląska.
- Uchwała Nr PR.0007.81.2018 Rady Miasta Ruda Śląska z dnia 24 maja 2018 r. w sprawie zwolnień od podatku od nieruchomości w ramach regionalnej pomocy inwestycyjnej na terenie miasta Ruda Śląska.
- Uchwała Nr PR.0007.145.2017 Rady Miasta Ruda Śląska z dnia 19.10.2017 r. w sprawie określenia stawek podatku od nieruchomości.
- Uchwała Nr PR.0007.147.2017 Rady Miasta Ruda Śląska z dnia 19 października 2017 r. w sprawie zwolnienia od podatku od nieruchomości budynków, objętych ochroną konserwatorską, w których wykonano remont całej elewacji.

Powiatowy Urząd Pracy w Rudzie Śląskiej działając na podstawie Ustawy o promocji zatrudnienia i instytucjach rynku pracy w 2018 roku przyznał 57 osobom bezrobotnym jednorazowo środki na podjęcie działalności gospodarczej, zaś przedsiębiorcom zrefundował koszty wyposażenia lub doposażenia 32 stanowisk pracy.

Śląski Inkubator Przedsiębiorczości Sp. z o. o. wynajmem powierzchni biurowej, magazynowej, produkcyjnej, co-working, wirtualne biuro, szkolenia i doradztwo dla firm i zakładających działalność gospodarczą.

Rudzkiej Agencji Rozwoju "INWESTOR" Sp. z o. o. Fundusz pożyczkowy - niskooprocentowane pożyczki dla MŚP

Inicjatywy :

Śląski Inkubator Przedsiębiorczości Sp. z o.o. w Rudzie Śląskiej . Realizacja projektu "Postaw na swoje! Wsparcie dla osób chcących założyć własną działalność gospodarczą" - wsparcie szkoleniowo-doradcze oraz finansowe dla osób chcących założyć działalność gospodarczą

2018



Powiatowy Urząd Pracy w Rudzie Śląskiej w ramach prowadzonych oferuje szeroki katalog wsparcia. Obejmuje on m.in. wsparcie tworzenia nowych miejsc pracy (np. poprzez refundację kosztów wyposażenia lub doposażenia stanowiska pracy), pomoc osobom bezrobotnym w zakładaniu firm – poprzez jednorazowe środki na ten cel czy chociażby sfinansowanie działań na rzecz kształcenia ustawicznego pracodawców i pracowników w ramach Krajowego Funduszu Szkoleniowego.

Dodatkowo poprzez realizowane projekty czy niestandardowe inicjatywy proponuje dodatkowe możliwości wsparcia. Przykładowo w 2018r. realizowany był program specjalny „Samozatrudnienie w cenie”. W jego ramach osoby bezrobotne zostały skierowane na szkolenie „ABC przedsiębiorczości” mające na celu przygotowanie do otwarcia firmy, a następnie otrzymały wsparcie finansowe na założenie działalności gospodarczej i wsparcie pomostowe mające na celu pomoc finansową w utrzymaniu i rozwijaniu firmy w pierwszym okresie jej prowadzenia.

W 2018r. zorganizowano również konferencję „50+ możliwości”, która była sposobnością do spojrzenia z różnych perspektyw na bardzo istotną kwestię jaką jest aktywizacja osób dojrzałych na rynku pracy, zwłaszcza 50+. Konferencja była okazją do łamania funkcjonujących ciągle stereotypów związanych z postrzeganiem osób dojrzałych na rynku pracy a także przyczynkiem do budowania obrazu w zakresie różnych możliwości wsparcia i rozwoju osób dojrzałych na rynku pracy.

Corocznie włącza się w organizację Europejskich Dni Pracodawców. Jest to akcja realizowana przez sieć Europejskich Publicznych Służb Zatrudnienia. W ramach tej inicjatywy, na początku listopada w wielu państwach Unii Europejskiej organizowane były wydarzenia mające na celu podkreślenie roli pracodawców i wzmocnienie współpracy na linii pracodawcy – służby zatrudnienia. W edycji 2018 roku zaproponowano rudzkim pracodawcom indywidualne konsultacje obejmujące m.in. prawidłowość realizacji zapisów umów zawartych w obszarze zatrudnienia subsydiowanego oraz przygotowanie dokumentacji dotyczącej aplikowania o daną formę wsparcia.

"Ośrodek Wsparcia Ekonomii Społecznej" – projekt współtworzony **przez Rudzką Agencję Rozwoju Inwestor Sp. z o.o. w Rudzie Śląskiej.**

2018

Śląski Park Przemysłowo-Technologiczny Sp. z o.o. w Rudzie Śląskiej. W ramach realizacji celów statutowych w opracowane zostały projekty związane z rozbiórką hałdy i rekultywacji zwałowiska pocynkowego w rejonie ulicy Nowary. Na zlecenie Firmy, zostało sporządzone opracowanie dot. wykonania pomiarów sytuacyjno-wysokościowych terenu, szkiców obrazujących wyniki pomiarów wraz z obliczeniem kubatury nieczynnej hałdy w rejonie ul. Nowary, strona południowa. Zostały również podjęte starania o podjęcie współpracy z podmiotami zewnętrznymi w zakresie realizacji projektu rekultywacji oraz sposobu rozbiórki i zagospodarowanie odpadu.



2018

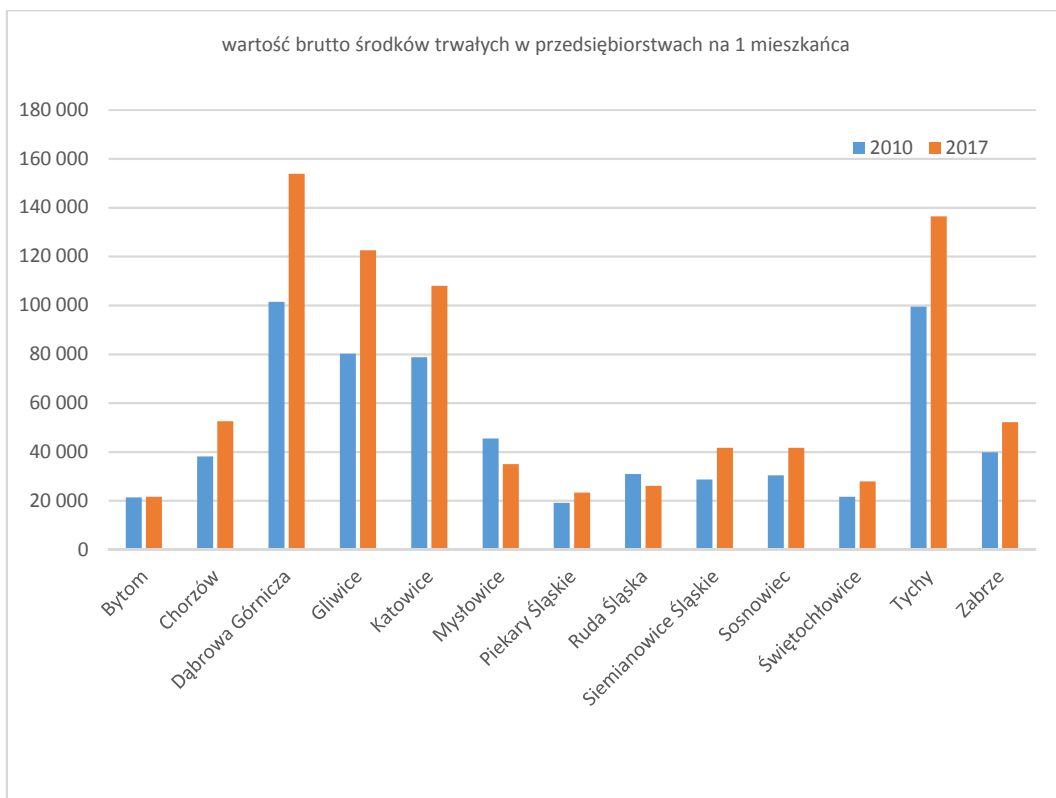
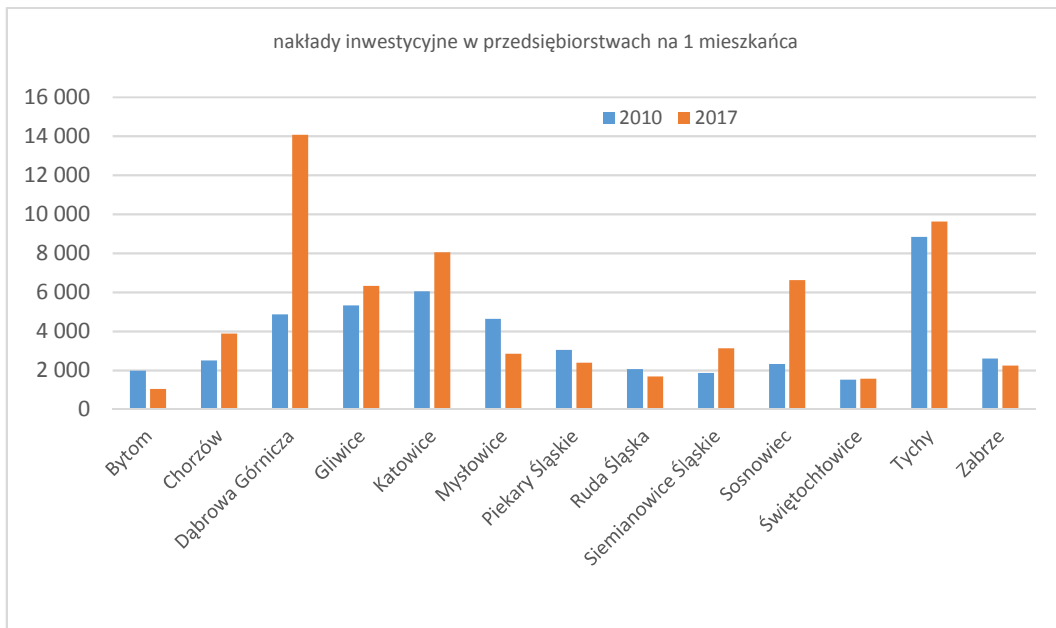
5.2. Stwarzanie przyjaznego klimatu wokół dużych przedsiębiorstw, działających w Mieście.

- 5.2.1. Utrzymanie wysokiego poziomu rozwoju kluczowych przedsiębiorstw w Mieście (z branży górniczej, metalowej, energetycznej, spożywczej i logistycznej)
- 5.2.2. Wspieranie inwestycji związanych z dywersyfikacją miejskiej gospodarki m.in. nowe technologie, przemysł czasu wolnego.
- 5.2.3. Wspieranie rudzkich przedsiębiorców w ubieganiu się o środki zewnętrzne na rozwój przedsiębiorstw.

Nazwa	Nakłady inwestycyjne w przedsiębiorstwach na 1 mieszkańca			Wartość brutto środków trwałych w przedsiębiorstwach na 1 mieszkańca		
	2010 [zł]	2016 [zł]	2017 [zł]	2010 [zł]	2016 [zł]	2017 [zł]
Bytom	1 978	1 272	1 045	21 359	21 740	21 663
Chorzów	2 508	2 564	3 881	38 187	49 839	52 574
Dąbrowa Górnicza	4 874	7 742	14 075	101 479	146 357	153 805
Gliwice	5 334	11 170	6 332	80 257	121 490	122 504
Katowice	6 048	5 978	8 047	78 823	115 638	108 028
Mysłowice	4 646	3 947	2 858	45 432	61 243	35 002
Piekary Śląskie	3 049	1 852	2 394	19 177	22 529	23 376
Ruda Śląska	2 065	2 225	1 687	30 877	23 870	26 052
Siemianowice Śląskie	1 862	2 999	3 132	28 750	39 131	41 640
Sosnowiec	2 331	3 237	6 629	30 347	36 028	41 674
Świętochłowice	1 513	1 677	1 577	21 571	26 623	27 864
Tychy	8 843	16 609	9 628	99 484	134 924	136 388
Zabrze	2 597	2 632	2 245	39 797	55 585	52 210

Źródło: Główny Urząd Statystyczny Bank Danych Lokalnych, Grupa: NAKŁADY INWESTYCYJNE I ŚRODKI TRWAŁE W PRZEDSIĘBIORSTWACH WG PKD 2007 Podgrupa: Nakłady inwestycyjne i wartość brutto środków trwałych - wskaźniki

2018



2018

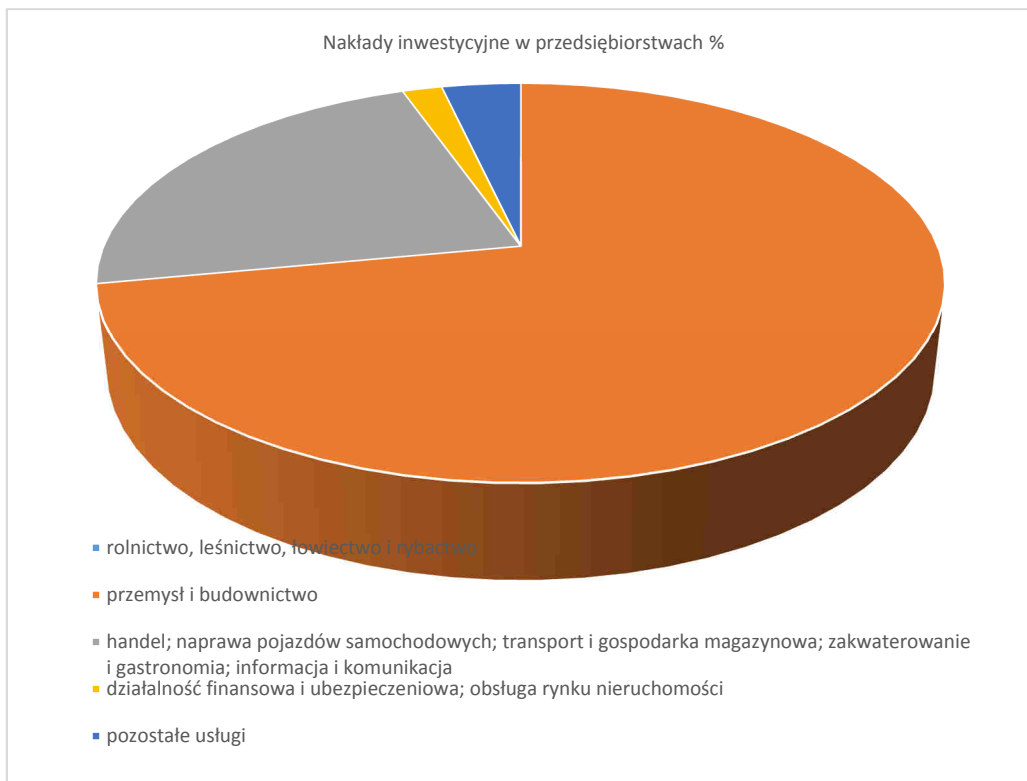
Nazwa	Nakłady inwestycyjne w przedsiębiorstwach na 1 mieszkańca w wieku produkcyjnym			Wartość brutto środków trwałych w przedsiębiorstwach na 1 mieszkańca, Polska = 100		
	2010	2016	2017	2010	2016	2017
	[zł]	[zł]	[zł]	[%]	[%]	[%]
Bytom	3 078,4	2 064,7	1 716,6	60,0	43,6	41,7
Chorzów	4 001,9	4 241,6	6 465,9	107,2	99,9	101,1
Dąbrowa Górnicza	7 197,2	12 628,6	23 362,5	284,9	293,5	295,8
Gliwice	8 136,2	18 313,2	10 522,3	225,3	243,6	235,6
Katowice	9 379,7	9 847,1	13 423,3	221,3	231,9	207,8
Mysłowice	6 960,6	6 249,7	4 586,4	127,5	122,8	67,3
Piekary Śląskie	4 675,4	2 990,9	3 916,6	53,8	45,2	45,0
Ruda Śląska	3 161,8	3 581,6	2 747,3	86,7	47,9	50,1
Siemianowice Śląskie	2 853,5	4 901,3	5 201,8	80,7	78,5	80,1
Sosnowiec	3 499,8	5 340,2	11 159,1	85,2	72,2	80,2
Świętochłowice	2 334,4	2 741,1	2 615,3	60,6	53,4	53,6
Tychy	12 980,4	26 870,8	15 895,1	279,3	270,5	262,3
Zabrze	3 955,7	4 186,4	3 619,9	111,7	111,5	100,4

Źródło: Główny Urząd Statystyczny Bank Danych Lokalnych, Grupa: NAKŁADY INWESTYCYJNE I ŚRODKI TRWAŁE W PRZEDSIĘBIORSTWACH WG PKD 2007 Podgrupa: Nakłady inwestycyjne i wartość brutto środków trwałych - wskaźniki

Nakłady inwestycyjne w przedsiębiorstwach	2010	2016	2017
	[tys. zł]	[tys. zł]	[tys. zł]
Ruda Śląska ogółem	297 014	310 185	234 018
Rolnictwo, leśnictwo, łowiectwo i rybactwo	9	0	0
Przemysł i budownictwo	248 154	227 094	168 516
Handel; naprawa pojazdów samochodowych; transport i gospodarka magazynowa; zakwaterowanie i gastronomia; informacja i komunikacja	40 266	68 308	52 807
Działalność finansowa i ubezpieczeniowa; obsługa rynku nieruchomości	2 378	2 774	4 307


2018

Pozostałe usługi	6 207	12 009	8 388
w % ogółem			
Rolnictwo, leśnictwo, łowiectwo i rybactwo	0	0	0
Przemysł i budownictwo	83,5	73,2	72,0
Handel; naprawa pojazdów samochodowych; transport i gospodarka magazynowa; zakwaterowanie i gastronomia; informacja i komunikacja	13,6	22	22,6
Działalność finansowa i ubezpieczeniowa; obsługa rynku nieruchomości	0,8	0,9	1,8
Pozostałe usługi	2,1	3,9	3,6
Źródło: Główny Urząd Statystyczny Bank Danych Lokalnych, Grupa NAKŁADY INWESTYCYJNE I ŚRODKI TRWAŁE W PRZEDSIĘBIORSTWACH WG PKD 2007 Podgrupa: Nakłady inwestycyjne i wartość brutto środków trwałych			



2018

Śląski Park Przemysłowo-Technologiczny Sp. z o.o. w Rudzie Śląskiej jest spółką stworzoną dla przedsiębiorców z myślą o gospodarczym i społecznym ożywieniu terenów inwestycyjnych. Tworząc miejsce skoncentrowane na intensywnym rozwoju przedsiębiorczości, ŚPPPT Sp. z o.o stworzyła również niezbędne w tym celu przestrzenie użytkowe. W swojej ofercie ŚPPPT Sp. z o.o. dysponuje kilkusetmetrową powierzchnią biurową przeznaczoną do wynajmu, z możliwością jej dostosowania do indywidualnych potrzeb Najemców, również w wariantach najnowocześniejszych rozwiązań aranżacyjnych. Wg. stanu na dzień 31 grudnia 2017r., z powierzchni ŚPPPT Sp. z o.o korzysta na podstawie umów najmu zawartych na czas nieoznaczony 18 podmiotów gospodarczych. ŚPPPT Sp. z o.o. oferuje również usługę Wirtualnego Biura stanowiącego praktyczne rozwiązanie dla przedsiębiorców prowadzących firmę w domu lub nie posiadających jeszcze stałej siedziby. Dogodne rozwiązanie dla rozpoczynających działalność firm, których nie stać na utrzymanie własnego biura. Atrakcyjność oferty Spółki podnosi możliwość wynajmu powierzchni ekspozycyjnej magazynowej oraz konferencyjnej z zapewnieniem funkcjonalnych miejsc parkingowych. Śląski Park Przemysłowo-Technologiczny, to doskonale skomunikowane i położone w centrum aglomeracji śląskiej tereny, znajdujące się w bezpośrednim sąsiedztwie DTS, trasy N-S – łączącej autostradę A4 i DTŚ, zapewniającymi dojazd do centrum Katowic w przeciągu zaledwie 10 minut.



2018

Strategia Rozwoju Miasta – informacja z realizacji

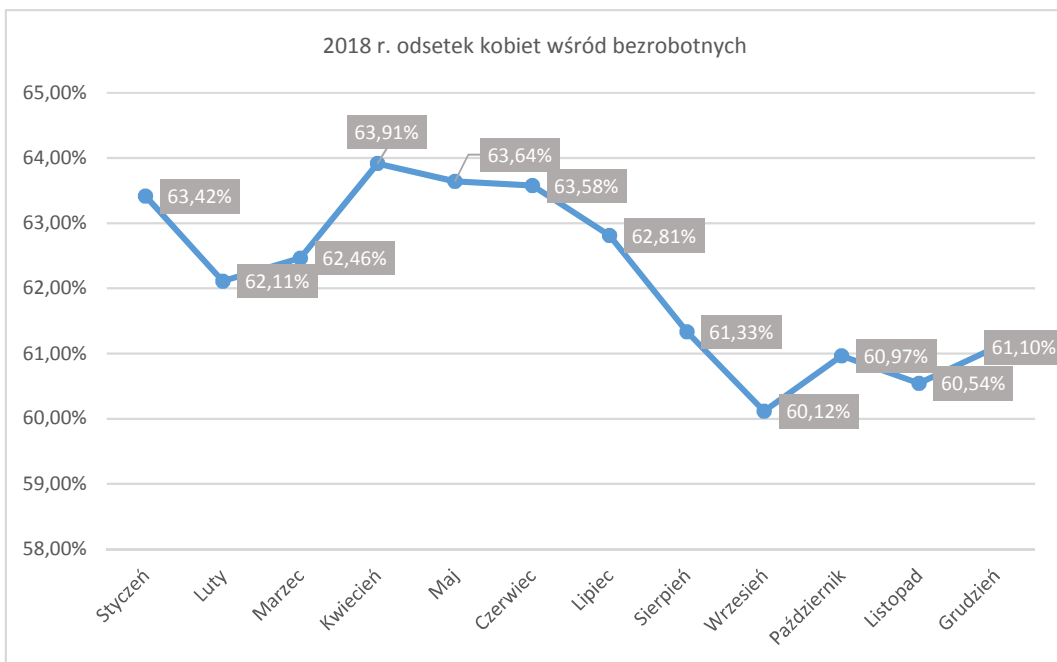
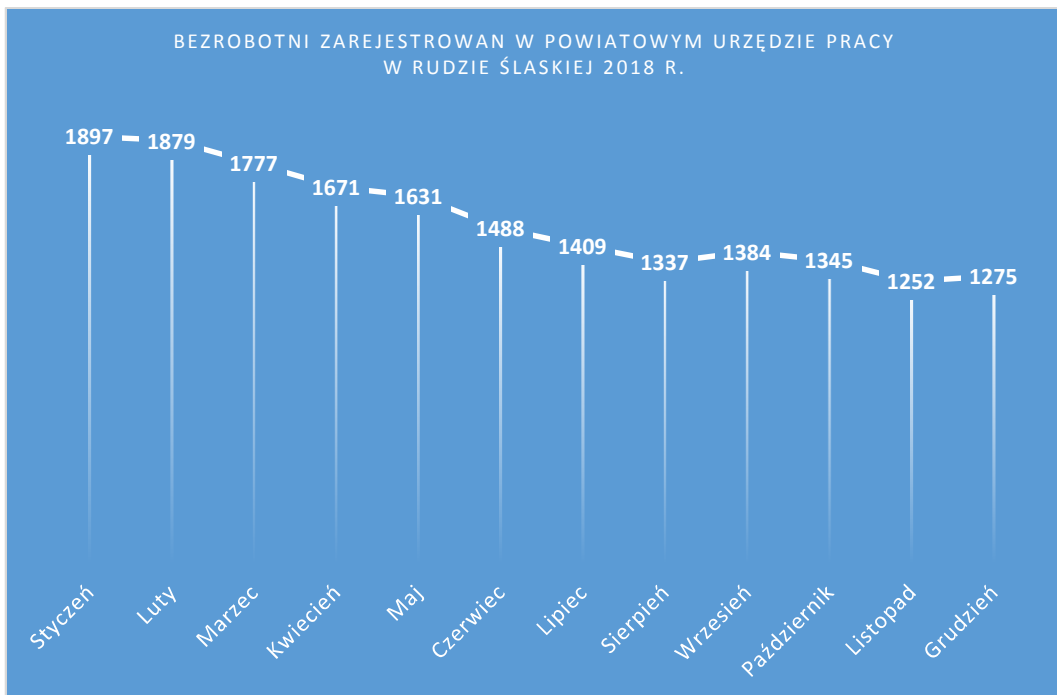
5.3. Zwiększenie równowagi na rynku pracy.

- 5.3.1. Stałe prowadzenie badań i prognozowanie rynku pracy.
- 5.3.2. Elastyczna reakcja na zmiany na rynku, polegająca m.in. na dostosowywaniu na bieżąco instrumentów rynku pracy, zakresu szkoleń do jego potrzeb.
- 5.3.3. Rozwinięcie systemu i zwiększanie efektywności doradztwa zawodowego.
- 5.3.4. Tworzenie platformy współpracy pomiędzy systemem poradnictwa i szkolenia zawodowego a przedsiębiorcami.
- 5.3.5. Tworzenie sprzyjających warunków do zatrudniania osób w szczególnej sytuacji na rynku pracy, w tym osób młodych oraz 50+.

2018	Bezrobotni zarejestrowani		Bezrobotni bez prawa do zasiłku		Bezrobotne osoby do 25 roku życia		Osoby niepełnosprawne	
	O	K	O	K	O	K	O	K
<i>Styczeń</i>	1897	1203	1616	1006	250	181	148	83
<i>Luty</i>	1879	1167	1604	980	254	181	160	86
<i>Marzec</i>	1777	1110	1507	929	228	168	152	79
<i>Kwiecień</i>	1671	1068	1383	878	205	149	145	80
<i>Maj</i>	1631	1038	1370	861	222	158	132	76
<i>Czerwiec</i>	1488	946	1220	765	203	151	119	61
<i>Lipiec</i>	1409	885	1163	716	179	128	124	59
<i>Sierpień</i>	1337	820	1104	662	158	107	121	55
<i>Wrzesień</i>	1384	832	1160	684	220	137	116	52
<i>Październik</i>	1345	820	1120	671	220	143	110	45
<i>Listopad</i>	1252	758	1048	621	200	125	115	45
<i>Grudzień</i>	1275	779	1053	632	194	127	124	55

Źródło: http://www.puprudaslaska.pl/urzed_pracy/Rok_2018.html (Statystyka lokalnego rynku pracy » Rok 2018)

2018



Źródło dane Powiatowego Urzędu Pracy w Rudzie Śląskiej

2018

Strategia Rozwoju Miasta – informacja z realizacji

Korekta stopy bezrobocia - dane zostały przekazane do WUP dn 23.10.br z Urzędu Statystycznego w Bydgoszczy

	POLSKA	WOJEWÓDZTWO	RUDA ŚLĄSKA
	Stopa	Stopa	Stopa
Styczeń	6,80%	5,30%	4,40%
Luty	6,80%	5,3 %	4,3 %
Marzec	6,60%	5,1 %	4,1%
Kwiecień	6,30%	4,9 %	3,9 %
Maj	6,10%	4,7 %	3,8 %
Czerwiec	5,80%	4,5 %	3,5 %
Lipiec	5,80%	4,5 %	3,3 %
Sierpień	5,8 %	4,4 %	3,1 %
Wrzesień	5,7 %	4,4 %	3,20%
Październik	5,7 %	4,3 %	3,10%
Listopad	5,7 %	4,3 %	2,9 %
Grudzień	5,8 %	4,3 %	3,00%

Źródło: http://www.puprudaslaska.pl/urzed_pracy/Rok_2018.html (Statystyka lokalnego rynku pracy » Rok 2018)

Europejskie Dni Pracodawców 2018 – konsultacje dla pracodawców (2018-11-06)

Powiatowy Urząd Pracy w Rudzie Śląskiej dużą wagę przykładą do współpracy z pracodawcami. Właśnie w celu usprawnienia współpracy pomiędzy pracodawcami a Urzędem, pragniemy zaproponować indywidualne konsultacje.

Organizowane wydarzenie skupia się na pomocy w rozwiązywaniu indywidualnych problemów pracodawców poprzez zaoferowanie bezpośrednich i indywidualnych rozmów na tematy nurtujące pracodawców.

Konsultacje wpisują się w Europejskie Dni Pracodawców 2018, organizowane przez sieć Europejskich Publicznych Służb Zatrudnienia. W ramach tej inicjatywy, na początku listopada w wielu państwach Unii Europejskiej organizowane są wydarzenia mające na celu podkreślenie roli pracodawców i wzmocnienie współpracy na linii pracodawcy – służby zatrudnienia.

2018

50+ bardziej na tak, więcej na plus.

10 maja 2018 r. odbyła się w Rudzie Śląskiej konferencja „50+ możliwości”, zorganizowana przez Powiatowy Urząd Pracy w Rudzie Śląskiej w partnerstwie ze Stowarzyszeniem „Aktywni Silesia”, pod patronatem honorowym Pani Grażyny Dziedzic Prezydenta Miasta Ruda Śląska.

Konferencja była okazją do spojrzenia z różnych perspektyw na bardzo istotną kwestię, jaką jest aktywizacja osób dojrzałych na rynku pracy, zwłaszcza osób 50+.



Sprzyjała temu zarówno obecność prelegentów i panelistów wywodzących się z różnych sektorów, jak i zgromadzeni goście reprezentanci władz różnych szczebli, znamienici przedstawiciele świata naukowego, liczni przedstawiciele urzędów pracy, instytucji otoczenia biznesu, organizacji wspierających osoby dojrzałe oraz pracodawców.

Konferencja była okazją do łamania funkcjonujących ciągle stereotypów związanych z postrzeganiem osób dojrzałych na rynku pracy. Przyczynkiem do budowania obrazu w zakresie różnych możliwości wsparcia i rozwoju osób dojrzałych na rynku pracy były wystąpienia poszczególnych prelegentów.

Biorąc pod uwagę dynamikę zmian dokonujących się na rynku pracy- coraz większy popyt na pracowników, który może zostać zaspokojony dzięki rosnącemu wskaźnikowi zatrudnienia wśród osób dojrzałych, koniecznością wydają się działania propagujące i zwiększające wiedzę na temat aktywizacji zawodowej właśnie osób dojrzałych, często niedocenianych i pomijanych na rynku pracy.

Wybrane Programy Powiatowego Urzędu Pracy

Program specjalny realizowany w oparciu o środki Funduszu Pracy

pt. „W nowym kierunku - aktywizacja osób bezrobotnych z ustalonym III profilem pomocy”

1. Okres realizacji programu specjalnego: II 2017- XII 2018

2. Charakterystyka i liczba uczestników programu specjalnego:

2018

Strategia Rozwoju Miasta – informacja z realizacji



10 osób

- 1) z ustalonym III profilem pomocy,
- 2) zarejestrowane w Powiatowym Urzędzie Pracy w Rudzie Śląskiej,
- 3) będące w szczególnej sytuacji na rynku pracy:
 - do 30 roku życia
 - długotrwale bezrobotnych
 - powyżej 50 roku życia
 - korzystających ze świadczeń z pomocy społecznej
 - posiadających co najmniej jedno dziecko do 6 roku życia lub co najmniej jedno dziecko niepełnosprawne do 18 roku życia
 - niepełnosprawnych,
- 4) ze szczególnym uwzględnieniem kobiet.

3. Zaplanowane formy wsparcia

A) indywidualne wsparcie doradcy klienta w zakresie poradnictwa zawodowego i pośrednictwa pracy dostosowane do indywidualnych potrzeb i kompetencji uczestniczek/uczestników projektu.

B) szkolenie „Szukam pracy- szkolenie z zakresu umiejętności aktywnego poszukiwania pracy” mające na celu kompleksowe wsparcie uczestniczek/uczestników projektu w powrocie na rynek pracy.

C) specyficzne elementy wspierające zatrudnienie zgodne z potrzebami uczestników, umożliwiające przełamanie barier utrudniających aktywność zawodową, ze szczególnym uwzględnieniem aktywnego i zdrowego stylu życia.

D) staże – udział w nich umożliwi uczestnikom/ uczestniczkom projektu podwyższenie kompetencji społecznych i nabycie doświadczenia zawodowego.

E) refundacje kosztów dojazdu na staż i szkolenie na podstawie wniosków o refundację.

F) realizacja Prac Interwencyjnych po zakończonych stażach.

Projekt z rezerwy Funduszu Pracy na realizację programu na rzecz promocji zatrudnienia, łagodzenia skutków bezrobocia i aktywizacji zawodowej osób bezrobotnych, którego celem jest likwidacja widocznych na rynku luk kompetencyjnych, związanych z brakiem specjalistów m.in. przemysłu: spożywczego, maszynowego, motoryzacyjnego, IT oraz medycyny i opieki długoterminowej

Termin realizacji projektu: 20.04.2017 – 31.12.2019

2018



Uczestnicy projektu: 20 osób bezrobotnych zarejestrowanych w Powiatowym Urzędzie Pracy w Rudzie Śląskiej

Zaplanowane działania w projekcie:

Moduł refundacyjny - refundacja kosztów wyposażenia/doposażenia stanowiska pracy dla skierowanego bezrobotnego

- Liczba uczestników: 15
- Termin podjęcia zatrudnienia: 01.05.2017 – 31.12.2017

MODUŁ PRAC INTERWENCYJNYCH

- Liczba uczestników: 5
- Termin podjęcia zatrudnienia: do 31.05.2017

Program specjalny realizowany w oparciu o środki Funduszu Pracy pt. „Znajdź MOTYW i krzyknij AKCJA, czyli TWOJA MOTYWACJA”

1. Okres realizacji programu specjalnego: III 2017- III 2018

2. Charakterystyka i liczba uczestników programu specjalnego: 12 osób

1) z ustalonym III profilem pomocy,

2) zarejestrowane w Powiatowym Urzędzie Pracy w Rudzie Śląskiej,

3) będące w szczególnej sytuacji na rynku pracy:

- do 30 roku życia,
- długotrwale bezrobotnych,
- powyżej 50 roku życia,
- korzystających ze świadczeń z pomoc społecznej,
- posiadających co najmniej jedno dziecko do 6 roku życia lub co najmniej jedno dziecko niepełnosprawne do 18 roku życia,
- niepełnosprawnych,

4) ze szczególnym uwzględnieniem kobiet bez kwalifikacji lub z kwalifikacjami / doświadczeniem w handlu,

5) osoby o bardzo niskiej motywacji do działania;

3. Zaplanowane formy wsparcia

A) indywidualne wsparcie doradcy klienta w zakresie poradnictwa zawodowego i pośrednictwa pracy dostosowane do indywidualnych potrzeb i kompetencji uczestniczek/uczestników projektu;

2018



- B) szkolenie „Szukam pracy - szkolenie z zakresu umiejętności aktywnego poszukiwania pracy” mające na celu kompleksowe wsparcie uczestniczek/uczestników projektu w powrocie na rynek pracy;
- C) warsztaty motywacyjne uwzględniające zastosowanie różnych metod pracy wspierających osoby bezrobotne w budowanie trwałej motywacji do działania, zwłaszcza w kontekście aktywności zawodowej;
- D) spotkania inspiracyjne, podczas których zaproszeni goście z różnych instytucji (edukacyjnych, przedsiębiorczych, pomocowych) podzielą się swoim doświadczeniem i wiedzą oraz informacjami nt różnych możliwości aktywności na rynku pracy;
- E) specyficzne elementy wspierające zatrudnienie zgodne z potrzebami uczestników, umożliwiające przełamanie barier utrudniających aktywność zawodową;
- F) staże - udział w nich umożliwi uczestnikom/ uczestniczkom projektu podwyższenie kompetencji społecznych i nabycie doświadczenia zawodowego;
- G) refundacje kosztów dojazdu na staż i szkolenie na podstawie wniosków o refundację.

Wiedza + doświadczenie = zatrudnienie

Projekt współfinansowany ze środków Unii Europejskiej w ramach Europejskiego Funduszu Społecznego - w ramach Poddziałania 7.1.3 RPO

Cel projektu:

Przygotowanie do powrotu na rynek pracy, do września 2018 roku, 64 osób bezrobotnych o niskich kwalifikacjach w wieku 30-49 lat, z Miasta Ruda Śląska.

Uczestnicy projektu: 64 osoby spełniające łącznie następujące kryteria:

- osoba bezrobotna zarejestrowana w PUP Ruda Śląska
- osoba posiadająca profil pomocy II
- osoba będąca w wieku 30-49 lat
- osoba o niskich kwalifikacjach.

Realizacja poszczególnych form wsparcia ma umożliwić osobom bezrobotnym podniesienie kwalifikacji, zdobycie doświadczenia zawodowego oraz pracy.

Zaplanowano następujące formy wsparcia:

- WSPARCIE DORADCY KLIENTA dla 64 osób,
- w tym m.in.: indywidualne poradnictwo i pośrednictwo pracy oraz poradnictwo zawodowe w formie porady grupowej

2018

- STAŻE dla 56 osób
 - SZKOLENIA dla 24 osób
 - w tym np. z zakresu spawalnictwa i gospodarki magazynowej oraz inne uwzględniające indywidualne potrzeby osób bezrobotnych.
- Czas realizacji projektu: 01.10.2016 – 30.09.2018

Sposób na pracę. Kompleksowe wsparcie osób młodych na rynku pracy

Projekt współfinansowany ze środków Unii Europejskiej w ramach Europejskiego Funduszu Społecznego

Cele projektu:

1. Zwiększenie możliwości zatrudnienia osób młodych do 24 roku życia bez pracy, w tym w szczególności osób, które nie uczestniczą w kształceniu i szkoleniu (tzw. młodzież NEET)
2. Przygotowanie do wejścia na rynek, do kwietnia 2018 roku, 64 osób w wieku 18-24, bezrobotnych, które nie uczestniczą w kształceniu i szkoleniu (tzw. młodzież NEET) z Miasta Ruda Śląska.

Uczestnicy projektu: 64 osoby spełniających łącznie następujące kryteria:

- osoba bezrobotna zarejestrowana w PUP Ruda Śląska
- osoba posiadająca profil pomocy II
- osoba będąca w wieku 18-24 lata
- osoba spełniająca warunki zawarte w definicji NEET, tzn.:
 - nie pracuje (tj. jest bezrobotna lub bierna zawodowa)
 - nie kształci się (tj. nie uczestniczy w kształceniu formalnym w trybie stacjonarnym)
 - nie szkoli się (tj. nie uczestniczy w pozaszkolnych zajęciach mających na celu uzyskanie, uzupełnienie lub doskonalenie umiejętności i kwalifikacji zawodowych lub ogólnych, potrzebnych do wykonywania pracy. W procesie oceny czy dana osoba się nie szkoli, a co za tym idzie kwalifikuje się do kategorii NEET, należy zweryfikować czy brała ona udział w tego typu formie aktywizacji, finansowanej ze środków publicznych, w okresie ostatnich 4 tygodni)
- z wyłączeniem grupy określonej dla trybu konkursowego w Poddziałaniu 1.3.1 PO WER Realizacja poszczególnych form wsparcia ma umożliwić młodym osobom podniesienie kwalifikacji, zdobycie doświadczenia zawodowego oraz pracy.

2018

Strategia Rozwoju Miasta – informacja z realizacji

Zaplanowano następujące formy wsparcia:

- WSPARCIE DORADCY KLIENTA dla 64 osób,
- w tym m.in.: indywidualne poradnictwo i pośrednictwo pracy oraz poradnictwo zawodowe w formie porady grupowej
- STAŻE dla 56 osób
- SZKOLENIA dla 24 osób
- w tym z zakresu spawalnictwa i gospodarki magazynowej, jak również uwzględniające indywidualne potrzeby osób bezrobotnych.

Czas realizacji projektu: 01.05.2016 – 30.04.2018

AKTYWIZACJA OSÓB MŁODYCH POZOSTAJĄCYCH BEZ PRACY W MIEŚCIE RUDA ŚLĄSKA (III)

Projekt współfinansowany ze środków Unii Europejskiej w ramach Europejskiego Funduszu Społecznego

Cele projektu:

1. zwiększenie możliwości zatrudnienia osób młodych do 29 roku życia bez pracy, w tym w szczególności osób, które nie uczestniczą w kształceniu i szkoleniu (tzw. młodzież NEET)
2. zwiększenie możliwości zatrudnienia osób młodych do 29 roku życia pozostających bez pracy w mieście Ruda Śląska

Uczestnicy projektu: 361 osób spełniających łącznie następujące kryteria:

- osoba bezrobotna zarejestrowana w PUP Ruda Śląska,
- osoba posiadająca profil pomocy I lub II,
- osoba będąca w wieku 18-29 lat,
- osoba spełniająca warunki zawarte w definicji NEET, tzn.:
 - nie pracuje (tj. jest bezrobotna lub bierna zawodowa),
 - nie kształci się (tj. nie uczestniczy w kształceniu formalnym w trybie stacjonarnym),
 - nie szkoli się (tj. nie uczestniczy w pozaszkolnych zajęciach mających na celu uzyskanie, uzupełnienie lub doskonalenie umiejętności i kwalifikacji zawodowych lub ogólnych, potrzebnych do wykonywania pracy. W procesie oceny czy dana osoba się nie szkoli, a co za tym idzie kwalifikuje się do kategorii NEET, należy zweryfikować, czy brała ona udział w tego typu formie aktywizacji, finansowanej ze środków publicznych, w okresie ostatnich 4 tygodni).



Planowane formy wsparcia oraz efekty:

- staże dla 290 osób,
- przyznanie jednorazowych środków na podjęcie działalności gospodarczej dla 47 osób,
- usługi poradnictwa zawodowego dla 47 osób,
- usługi pośrednictwa pracy dla 314 osób,
- refundacja kosztów wyposażenia lub doposażenia stanowiska pracy dla 10 osób,
- prace interwencyjne dla 15 osób.

Czas realizacji projektu: 01.01.2017 – 31.12.2018

Aktywizacja osób bezrobotnych w wieku 30+ zarejestrowanych w Powiatowym Urzędzie Pracy w Rudzie Śląskiej (III)

Projekt współfinansowany ze środków Unii Europejskiej w ramach Europejskiego Funduszu Społecznego

Cel projektu:

Zwiększenie możliwości zatrudnienia osób w wieku 30+ pozostających bez pracy zarejestrowanych w Powiatowym Urzędzie Pracy w Rudzie Śląskiej.

Uczestnicy projektu:

198 osób bezrobotnych powyżej 30 roku życia, zarejestrowanych w tutejszym PUP, dla których został ustalony I lub II profil pomocy, należących co najmniej do jednej z poniższych grup:

- a) osoby powyżej 50 roku życia,
- b) kobiety,
- c) osoby z niepełnosprawnościami,
- d) osoby długotrwale bezrobotne,
- e) osoby o niskich kwalifikacjach.

Planowane formy wsparcia oraz efekty:

- staże – dla 102 osób,
- jednorazowe środki na podjęcie działalności gospodarczej – dla 51 osób,
- refundacja kosztów wyposażenia lub doposażenia stanowiska pracy – dla 31 osób,
- prace interwencyjne - dla 15 osób,
- poradnictwo zawodowe,
- pośrednictwo pracy.

Okres realizacji projektu: 01.01.2017 – 31.12.2018

2018

Strategia Rozwoju Miasta – informacja z realizacji

Projekt praca. Obszar rewitalizacji - obszarem nowych możliwości

Projekt współfinansowany ze środków Unii Europejskiej w ramach Europejskiego Funduszu Społecznego

Cel projektu:

Przygotowanie do zdobycia zatrudnienia, w okresie od X 2017 do IX 2019r., 73 osób bezrobotnych (44K, 29M) powyżej 30 roku życia, z obszarów rewitalizacji Lokalnego Programu Rewitalizacji Rudy Śląskiej lub Gminnego Programu Rewitalizacji Miasta Ruda Śląska do roku 2030, w tym 59 osób o niskich kwalifikacjach (30 kobiet i 29 mężczyzn).

Uczestnicy projektu: 73 osoby spełniających łącznie następujące kryteria:

- osoba bezrobotna zarejestrowana w PUP Ruda Śląska
- osoba z ustalonym I lub II profilem pomocy
- osoba powyżej 30 roku życia
- osoba zamieszkująca obszary rewitalizacji (wskazane w Lokalnym Programie Rewitalizacji Miasta Ruda Śląska do roku 2030 lub w Gminnym Programie Rewitalizacji Miasta Ruda Śląska do roku 2030)
- w tym 80% osoby o niskich kwalifikacjach
- z wyłączeniem osób odbywających karę pozbawienia wolności (w tym, w systemie dozoru elektronicznego).

Realizacja poszczególnych form wsparcia ma umożliwić osiągnięcie efektów, w tym umożliwić osobom bezrobotnym podniesienie kwalifikacji (min. przez 12 osób), zdobycie doświadczenia zawodowego oraz pracy (min. 28 osób).

Zaplanowano następujące formy wsparcia:

- wsparcie doradcy klienta dla 73 osób,
- w tym m.in.: indywidualne poradnictwo i pośrednictwo pracy.
- staże dla 52 osób
- prace interwencyjne dla 13 osób
- szkolenia dla 20 osób
- w tym uwzględniające indywidualne potrzeby osób bezrobotnych.

Czas realizacji projektu: 01.10.2017 – 30.09.2019.

2018

Rozwój i praca to się opłaca

Projekt współfinansowany ze środków Unii Europejskiej w ramach Europejskiego Funduszu Społecznego

Cel projektu:

Przygotowanie do powrotu na rynek pracy, do października 2019 roku, 73 osób bezrobotnych o niskich kwalifikacjach w wieku powyżej 30 r. ż., z Miasta Ruda Śląska.

Uczestnicy projektu: 73 osoby spełniające łącznie następujące kryteria:

- osoba bezrobotna zarejestrowana w PUP Ruda Śląska
- osoba posiadająca II profil pomocy
- osoba będąca w wieku powyżej 30 r.ż.
- osoba o niskich kwalifikacjach.

Realizacja poszczególnych form wsparcia ma umożliwić osobom bezrobotnym podniesienie kwalifikacji, zdobycie doświadczenia zawodowego oraz pracy.

Zaplanowano następujące formy wsparcia:

- wsparcie doradcy klienta dla 73 osób,
- w tym m.in.: indywidualne poradnictwo i pośrednictwo pracy oraz poradnictwo zawodowe w formie porady grupowej
- staże dla 41 osób
- prace interwencyjne dla 13 osób
- szkolenia dla 40 osób
- w tym np. z zakresu spawalnictwa i gospodarki magazynowej oraz inne uwzględniające indywidualne potrzeby osób bezrobotnych.

Czas realizacji projektu: 01.01.2018 – 31.10.2019 r.

Program specjalny realizowany w oparciu o środki Funduszu Pracy

pt. „Inspiracja do zmian – aktywizacja osób bezrobotnych z ustalonym III profilem pomocy”

1. Okres realizacji programu specjalnego: II 2018- IX 2019 r.

2. Charakterystyka i liczba uczestników programu specjalnego:

16 osób – w podziale na dwie grupy po 8 osób:

- 1) osoby zarejestrowane w Powiatowym Urzędzie Pracy w Rudzie Śląskiej,
- 2) z ustalonym III profilem pomocy
- 3) ze szczególnym uwzględnieniem:

2018

Strategia Rozwoju Miasta – informacja z realizacji



- a) kobiet
- b) osób będących w szczególnej sytuacji na rynku pracy tj.:
 - do 30 roku życia
 - długotrwale bezrobotnych
 - powyżej 50 roku życia
 - korzystających ze świadczeń z pomocy społecznej
 - posiadających co najmniej jedno dziecko do 6 roku życia lub co najmniej jedno dziecko niepełnosprawne do 18 roku życia
 - niepełnosprawnych


3. Zaplanowane formy wsparcia:

- A) indywidualne wsparcie doradcy klienta w zakresie poradnictwa zawodowego i pośrednictwa pracy dostosowane do indywidualnych potrzeb i kompetencji uczestniczek/uczestników projektu;
- B) szkolenie „Szukam pracy- szkolenie z zakresu umiejętności aktywnego poszukiwania pracy” mające na celu kompleksowe wsparcie uczestniczek/uczestników projektu w powrocie na rynek pracy;
- C) grupy wsparcia i spotkania inspiracyjne, podczas których zaproszeni goście z różnych instytucji (edukacyjnych, przedsiębiorczych, pomocowych) podzielą się swoim doświadczeniem i wiedzą oraz informacjami nt. różnych możliwości aktywności na rynku pracy;
- D) specyficzne elementy wspierające zatrudnienie zgodne z potrzebami uczestników, umożliwiające przełamanie barier utrudniających aktywność zawodową;
- E) staże - udział w nich umożliwi uczestnikom/ uczestniczkom projektu podwyższenie kompetencji społecznych i nabycie doświadczenia zawodowego;
- F) refundacje kosztów dojazdu na staż i szkolenie na podstawie wniosków o refundację.

Pracownicy Powiatowego Urzędu Pracy są zaangażowani w cykliczne opracowywanie Monitoringu zawodów deficytowych i nadwyżkowych w Rudzie Śląskiej. Zawody deficytowe i nadwyżkowe – informacja sygnałowa za I i II 2018 r.

2018

Liczba osób objętych stażami	Powiatowy Urząd Pracy	313
Liczba osób objętych szkoleniami	Powiatowy Urząd Pracy	189
Liczba osób objętych szkoleniami	RAR Inwestor	388
Liczba osób objętych szkoleniami	Śląski Inkubator Przedsiębiorczości	64
Liczba osób objętych działaniami osłonowymi staże	Powiatowy Urząd Pracy	313
Liczba osób objętych działaniami osłonowymi szkolenia	Powiatowy Urząd Pracy	189
Liczba osób objętych działaniami osłonowymi prace interwencyjne	Powiatowy Urząd Pracy	95
Liczba osób objętych działaniami osłonowymi prace społecznie użyteczne	Powiatowy Urząd Pracy	68
Liczba osób objętych działaniami osłonowymi refundacja kosztów podnoszenia kwalifikacji	Powiatowy Urząd Pracy	189
Liczba osób objętych działaniami przygotowującymi do wejścia na rynek pracy poprzez staże	Powiatowy Urząd Pracy	313
Liczba miejsc pracy utworzonych w ramach refundacji kosztów wyposażenia lub doposażenia stanowiska pracy oraz jednorazowych środków na podjęcie działalności gospodarczej	Powiatowy Urząd Pracy	32
Liczba osób korzystających z poradnictwa zawodowego / doradztwa zawodowego	Powiatowy Urząd Pracy	1983
Liczba osób korzystających z poradnictwa zawodowego / doradztwa zawodowego	CKPiDZ	1080
Liczba projektów kierowanych do osób w szczególnej sytuacji na rynku pracy	Powiatowy Urząd Pracy	11
Liczba projektów kierowanych do osób w szczególnej sytuacji na rynku pracy	RAR Inwestor	3
Liczba projektów kierowanych do osób w szczególnej sytuacji na rynku pracy	Śląski Inkubator Przedsiębiorczości	3



2018

Strategia Rozwoju Miasta – informacja z realizacji



5.4. Zwiększona atrakcyjność inwestycyjna Rudy Śląskiej.

- 5.4.1. Wdrożenie aktywnej polityki Miasta w zakresie pozyskiwania inwestorów (min. poprzez podatki i opłaty lokalne).
- 5.4.2. Stałe dysponowanie profesjonalną zdywersyfikowaną i zintegrowaną ofertą (Miasta i innych podmiotów) dla inwestorów, w tym dotyczącą terenów uzbrojonych.
- 5.4.3. Rozwijanie profesjonalnej obsługi inwestorów potencjalnych i działających w Mieście.
- 5.4.4. Włączenie do promocji inwestycyjnej Miasta firm już działających.

Miasto rozwija profesjonalną obsługę inwestora m.in. poprzez Zespół do spraw obsługi inwestora. Został on powołany Zarządzeniem Prezydenta Miasta Ruda Śląska NR SP.0050.1.75.2015 z dnia 6 lipca 2015 r.

Zespół realizował zadania podejmując działania na rzecz rozwoju gospodarczego Rudy Śląskiej oraz popularyzujące i promujące Miasto, jako dogodne i atrakcyjne miejsce do podejmowania działalności gospodarczej i inwestycyjnej.

Zespół udzielał pomocy inwestorom w zakresie podstawowych uwarunkowań prawnych dotyczących realizacji inwestycji celem lokowania nowych inwestycji w Mieście i zwiększania liczby miejsc pracy w przedsiębiorstwach (współpraca ze Spółką Mid Ocean Logistics Poland). Wspierał przedsiębiorczość poprzez udzielanie informacji o ulgach i wolnieniach w podatku od nieruchomości.

Zespół wspomagał organizacyjnie inwestorów w fazie przygotowania i realizacji inwestycji (m.in. Prologis Poland REIT Sp. z o.o. i SKA, McDonald's, Tractebel, CPL Industries, Connect Polska, Inter Car II Sp. z o.o. FAM FUND 2 Conception Sp. z o.o.).

Wspierał inwestycje w mieście poprzez przygotowywanie merytoryczne materiałów do przeprowadzenia negocjacji z inwestorami krajowymi i zagranicznymi (Panattoni Europe, Shannxi Cool Production, LingLong Tire).

Na specjalistycznych portalach ukazały się informacje o inwestycjach w mieście np.: Nowy Najemcy w Panattoni Park Ruda Śląska (2018.09.12) Firma Delta Trans podpisała umowę

2018

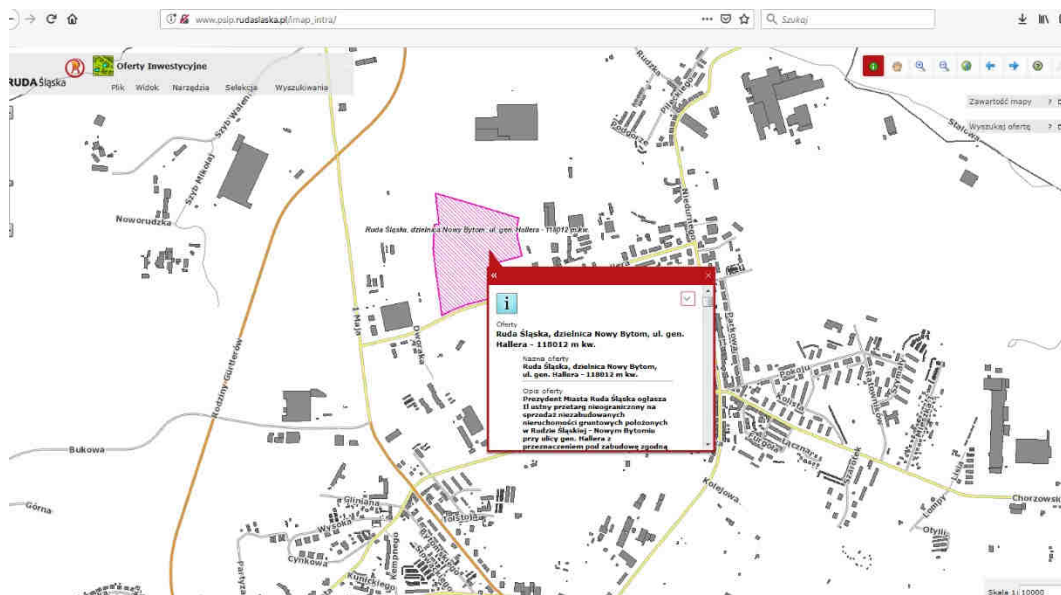
najmu 5 200 mkw. powierzchni magazynowo-biurowej w centrum logistycznym Panattoni Park Ruda Śląska.

<https://magazyny.online/centrum-logistyczne/panattoni-park-ruda-slaska-ruda-slaska-ul-szyb-walenty-2239>

Informacje o planowanym Centrum logistycznym Hillwood Ruda Śląska Ruda Śląska, ul. Zabrzańska <https://magazyny.online/centrum-logistyczne/hillwood-ruda-slaska-ruda-slaska-ul-zabrzanska-2426>.

Oferty inwestycyjne dostępne są między innymi w następujących miejscach:

- 🏠 Urząd Miasta,
- 🏠 Biuletyn Informacji Publicznej Miasta zakładka Nieruchomości:
<https://rudaslaska.bip.info.pl/dokument.php?iddok=13872&idmp=20&r=r>
- 🏠 Strona internetowa miasta zakładka Gospodarka:
<http://www.rudaslaska.pl/gospodarka/oferty-inwestycyjne>
- 🏠 Publiczny System Informacji Przestrzennej /tereny, oferty inwestycyjne pokazane na mapie miasta:
http://www.psip.rudaslaska.pl-moduł_oferty_inwestycyjne,



- 🏠 Polska Agencja Inwestycji i Handlu S.A. (dawna Polska Agencja Informacji i Inwestycji Zagranicznych - PAIiZ - baza ofert inwestycyjnych Polski :
<https://baza.paih.gov.pl/>

2018

Strategia Rozwoju Miasta – informacja z realizacji

- ✎ Invest in Silesia - baza ofert województwa śląskiego
<http://www.invest-in-silesia.pl/>
- ✎ 56 polskich portali rynku nieruchomości, np.:
<https://monitorurzedowy.pl/>
<https://www.domiporta.pl/>
<https://www.nieruchomosci-online.pl/>

Liczba ofert inwestycyjnych

63

Kierunkowe przedsięwzięcia i typy przedsięwzięć strategicznych

Pozyskiwania inwestorów i współpraca z istniejącymi

- przygotowanie terenów dla inwestorów,
- promocja oferty inwestycyjnej,
- wykreowanie niszy dla małych i średnich firm - szczególne preferencje wykreowane na terenie Miasta,



2018

Strategia Rozwoju Miasta – informacja z realizacji



5.5. Atrakcyjny wizerunek Rudy Śląskiej

- 5.5.1. Zbudowanie silnej marki Miasta
- 5.5.2. Budowanie wizerunku Rudy Śląskiej na tradycji śląskiej.
- 5.5.3. Budowanie wizerunku na sporcie i rekreacji.
- 5.5.4. Wykorzystanie w promocji Miasta ważnych postaci historycznych, związanych z Miastem (np. Karol Godula, wielkie rody przemysłowe).
- 5.5.5. Wykreowanie imprezy wizerunkowej Rudy Śląskiej o zasięgu co najmniej krajowym.
- 5.5.6. Stworzenie zintegrowanego systemu informacji w Mieście i o Mieście, adresowanego do różnych grup odbiorców

Wydatki na promocję miasta	646 330,95 zł
liczba pozytywnych informacji w mediach dot. Rudy Śląskiej	1 045

Miasto konsekwentnie buduje swoją markę na sporcie i rekreacji, została wykreowana i konsekwentnie jest prowadzona impreza wizerunkowa „Półmaraton Industrialny”, którego edycja 2018 została opisana w punkcie 1.4. Promowanie aktywności fizycznej i zdrowego stylu życia wśród mieszkańców. Impreza ma swoją stronę internetową <http://polmaratonrudzki.pl/>

Hans Ulrich Graf Schaffgotsch, prawnuk Joanny Gryczik oraz Andrzej Klamt, reżyser filmu o rodzie Schaffgotschów byli gośćmi honorowymi Industriady na Ficinusie w 2018 r.

25.05-26.05.2018 r. odbył się mini-festiwal poświęcony życiu i działalności "Matki Przemysłu", czyli Joanny Schaffgotsch von Schomberg-Godulla z domu Grycik.

Miasto Ruda Śląska pojawiło się w następujących rankingach monitorowanych przez Urząd (w 2018 r. ukazują się rankingi za 2107 r.; nowsze rankingi nie ukazały się jeszcze):

2018

- Liderzy inwestycji. Ranking wydatków inwestycyjnych samorządów 2015–2017 Miesięcznik Wspólnota
- http://www.wspolnota.org.pl/fileadmin/user_upload/Andrzej/11_2017/Nr_19_Ranking_-_Wydatki_inwestycyjne_2015-2017.pdf
- Zadłużenie samorządów. Ranking zmian zadłużenia samorządów w latach 2014–2017 Miesięcznik Wspólnota
- http://www.wspolnota.org.pl/fileadmin/user_upload/Rankingi18/Nr_24_Ranking_-_Zadluzenie_samorzadow.pdf
- Bogactwo samorządów Ranking dochodów JST 2017 Miesięcznik Wspólnota
- http://www.wspolnota.org.pl/fileadmin/justyna_kaminska/Archiwum/Ranking_-_Zamoznosc_samorzadow_2018_r_OK.pdf
- Fundusze Europejskie Ranking wykorzystania środków europejskich przez samorzady 2014–2017 Miesięcznik Wspólnota
- http://www.wspolnota.org.pl/fileadmin/user_upload/Rankingi18/Nr_20_Ranking_-_Wydatki_ze_srodkow_UE.pdf
- Ranking miast przyjaznych rowerzystom. <https://rowertour.pl/>
- https://rowertour.pl/pdf/RAPORT_tabela2018.pdf
- Ranking Samorządów dziennika "Rzeczpospolitą"
- <https://rankingsamorzadow.pl/>
- Ranking jakości życia w miastach. Tygodnik Polityka i Akademii Górniczo-Hutniczej
- <https://rankingmiast.polityka.pl/>

Centralny Wykaz Obiektów Hotelarskich (CWOH)

1 Hotel ***

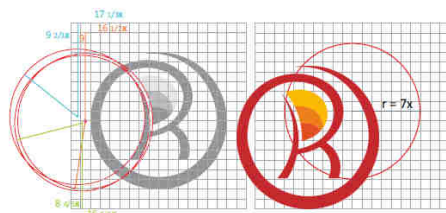
Liczba obiektów świadczących usługi hotelarskie

11

Liczba łóżek w obiektach świadczących usługi hotelarskie

605

Na podstawie ewidencji innych obiektów świadczących usługi hotelarskie prowadzonego przez Wydział Spraw Obywatelskich stan na 31.12.2018 r.



2018

Strategia Rozwoju Miasta – informacja z realizacji



5.6. Rozwinięta oferta instytucji otoczenia biznesu i współpraca między przedsiębiorcami.

- 5.6.1 Wspieranie instytucji otoczenia biznesu w realizacji ich zadań statutowych.
- 5.6.2. Utrwalenie współpracy instytucji otoczenia biznesu w Mieście.
- 5.6.3. Utrzymywanie i rozwój zaawansowanych powiązań sieciowych instytucji otoczenia biznesu w skali lokalnej, krajowej i globalnej.
- 5.6.4. Promowanie i wspieranie inicjatyw klastrowych.
- 5.6.5. Wspieranie rozwoju samorządu gospodarczego.
- 5.6.6. Upowszechnianie dobrych praktyk w zakresie współpracy przedsiębiorstw.
- 5.6.7. Inicjowanie i wspieranie współpracy pomiędzy przedsiębiorstwami, otoczeniem biznesu, a ośrodkami naukowymi i akademickimi

5 grudnia 2018 ·

Podczas Śniadania Biznesowego w Śląskim Inkubatorze Przedsiębiorczości Sp z o.o. w Rudzie Śląskiej Kamil Durczok mówił o budowaniu wizerunku firmy w mediach społecznościowych. Znanemu dziennikarzowi i wydawcy serwisu informacyjnego Silesion towarzyszył Fryderyk Karzełek, finansista szkolący liderów największych korporacji.

https://www.facebook.com/rudaslaska/posts/1015616348075782?_xts=%5B0%5D=68_ARCFVqaHvNBR5IZyNZs6f9R4Mf7TM8sZcO6icfUFqz-XSETtwwFzN-GcyxBFTICLqRA3jvaPxLx2pVIH6_Ninl8x4Z_NBiTywYO-8lBkx260lpYi6F_FHPzhyfUgw-SAK7FaCu0R28s5fsjliFcsq0FAIsEwLeiz3pFuDVzAc9EWbkgClowP2rGZaCnY-g7UOZJzdWBNOHUPq5HDAmkDiO2tvxlAmaM267SaFRXvDNGbNdgKur3VPfo054pzhKtXloB8A0kYlgaAo-bZID3Smaohnf2hL6GZF7zVxdpHcWyl7yMmezyhXTnUhW_BJETIR53DPiIBoqkngsY5vR-&_tn_=-R

Rudzka Agencja Rozwoju „Inwestor” Sp. z o.o. w Rudzie Śląskiej. Posiadała akredytację Polskiej Agencji Rozwoju Przedsiębiorczości w ramach Krajowego Systemu Usług w zakresie świadczenia usług finansowych (udzielanie pożyczek), usług doradczych o charakterze ogólnym, usług szkoleniowych oraz usług informacyjnych. 2 września 2017 r. weszła w życie zmiana ustawy o utworzeniu Polskiej Agencji Rozwoju Przedsiębiorczości. Z dniem wejścia w życie znowelizowanej ustawy o PARP, Krajowy System Usług dla Małych i Średnich Przedsiębiorstw (KSU) stał się rejestrem podmiotów, które zapewniają należyte świadczenie usług rozwojowych (doradczych i szkoleniowych), do którego RAR Inwestor jest wpisany.

Wpis do Rejestru Instytucji Szkoleniowych Wojewódzkiego Urzędu Pracy w Katowicach.

2018

Liczba firm korzystająca z usług firm otoczenia biznesu	
Śląski Inkubator Przedsiębiorczości	209
RAR Inwestor	53
Powiatowy Urząd Pracy	745
Śląski Park Przemysłowo-Technologiczny	20

Informacja o klastrach w mieście i członkostwie w klastrach

Śląski Klaster Finansowy

Porozumienie dotyczące powstania klastra zostało zawarte 15 listopada 2013 roku.

Misją klastra jest dążenie do rozwoju, promocji i doskonalenia oferty podmiotów świadczących usługi finansowe. Członkami klastra są:

- Górnośląska Agencja Rozwoju Regionalnego S.A. w Katowicach – Lider,
- Rudzka Agencja Rozwoju „INWESTOR” Sp. z o.o. w Rudzie Śląskiej,
- Agencja Rozwoju Lokalnego S.A. w Sosnowcu,
- Stowarzyszenie Bielskie Centrum Przedsiębiorczości w Bielsku Białej,
- Agencja Rozwoju Regionalnego w Częstochowie S.A.,
- Uniwersytet Śląski w Katowicach.

Głównymi celami funkcjonowania Śląskiego Klastra Finansowego są m.in.:

organizowanie działań promocyjnych w zakresie usług finansowych, w tym , organizacja wspólnych spotkań i konferencji; pozyskiwanie i nawiązywanie stałych relacji z klientami zainteresowanymi korzystaniem z usług oferowanych przez uczestników Klastra; tworzenie wzajemnych relacji pomiędzy instytucjami otoczenia biznesu, przedsiębiorstwami, jednostkami naukowo-badawczymi i podmiotami spoza Klastra; współpraca z organami administracji publicznej.

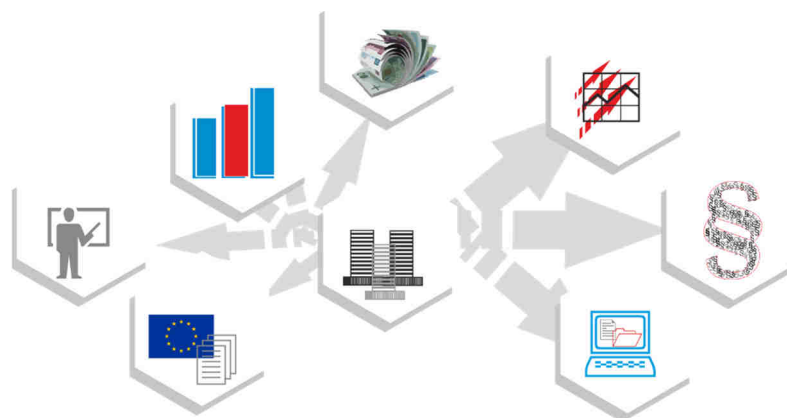
Hub Club. Śląski Klaster ICT i Multimediiów HUB CLUB. Śląski Klaster ICT i Multimediiów HUB CLUB to nowatorska inicjatywa wtedy Rudzkiego Inkubatora Przedsiębiorczości Sp. z o.o. (aktualnie Śląski Inkubator Przedsiębiorczości) Zrzesza jednostki nauki oraz firmy z branży ICT i multimedialnej, wspólnie pracujące nad wytworzeniem i promocją nowej wartości śląskiego rynku innowacji. Celem inicjatywy jest inkubacja współpracy międzynarodowej, a przez to tworzenie

2018

sprzyjających warunków dla internacjonalizacji gospodarczej, której będzie towarzyszyło powstawanie nowych, innowacyjnych produktów i usług. Aktorzy Klastra budują silną gospodarczo markę regionu na globalnym rynku usług technologii informacji w oparciu o konstruktywną konkurencję i propagowanie innowacji.

Informacje o powiązaniach, współpracy i innymi podmiotami	Śląski Inkubator Przedsiębiorczości	Uniwersytet Śląski, Uniwersytet Ekonomiczny, Spinu-up sp.z o.o., Regionalna Izba Gospodarcza w Katowicach. Podmioty związane z Hub Club
	Rudzka Agencja Rozwoju „INWESTOR” Sp. z o.o.	Krajowy system usług - Polska Agencja Rozwoju Przedsiębiorczości. Podmioty związane ze Śląskim Klastrem Finansowym, Ośrodkiem wsparcia przedsiębiorczości społecznej

	Stan na 31.12.2017 r.	% Udział Miasta Ruda Śląska	Stan na 31.12.2018 r.	% Udział Miasta Ruda Śląska	Zmiana wartości w zł
Przedsiębiorstwo Wodociągów i Kanalizacji Sp. z o.o. ul. Pokoju 13, 41-709 Ruda Śląska	25 719 500	100	25 738 500	100	19 000 aport nieruchomości przy ul. Gęskiej o wartości 19 000 zł
Szpital Miejski w Rudzie Śląskiej Sp. z o.o. ul. W. Lipa 2, 41-703 Ruda Śląska	40 359 000	100	42 883 000	100	2 524 000 wkład gotówkowy w wysokości 2 524 000 zł
Śląski Park Przemysłowo-Technologiczny Sp. z o.o. ul. Szyb Walenty 26, 41-700 Ruda Śląska	16 360 000	83,35	20 167 000	86,22	3 807 000 aport nieruchomości przy ul. Kokota wysokości 958 000 zł oraz nieruchomości przy ul. Bukowej o wartości 2.849.000 zł,



2018

Strategia Rozwoju Miasta – informacja z realizacji



IV. Podsumowanie

Większość przytoczonych informacji i danych przedstawionych zostało na koniec 2018 r., wyjątkiem są dane Głównego Urzędu Statystycznego publikowane w Banku Danych Lokalnych oraz Urzędu Skarbowego w Rudzie Śląskiej /podawane na koniec 2017 r./.

Przytoczone informacje potwierdzają, że „Strategia Rozwoju Miasta Ruda Śląska do 2030 roku - aktualizacja 2018 rok” jest realizowana. Należy również wskazać, że wiele projektów i zadań wzajemnie przenika się oraz jest komplementarna wobec siebie, szczególnie jeżeli chodzi o procesy rewitalizacyjne, działania związane z pielęgnowaniem tożsamości i szeroko rozumianą ofertą kulturalną.

Przy realizacji niektórych celów Miasto współpracuje z innymi podmiotami, szczególnym przykładem jest komunikacja publiczna, którą organizuje na terenie miasta Górnośląsko-Zagłębiowska Metropolia, a wcześniej KZK GOP oraz takie inicjatywy jak „Metropolitalny Fundusz Solidarności” (w 2018 r. zostały przyznane dotacje celowe na remont drogi i budowę ścieżki rowerowej).

Ze Strategią powiązane są miejskie strategie, polityki, programy i inne dokumenty o podobnym charakterze oraz dokumenty, których właścicielem są inne podmioty np. wspomniana wyżej Metropolia, takie jak:

- Miejski Program Profilaktyki i Rozwiązywania Problemów Alkoholowych,
- Miejski Program Przeciwdziałania Narkomanii,
- Strategia Rozwiązywania Problemów Społecznych Miasta Ruda Śląska na lata 2015 – 2030,
- Program Zapobiegania Przesłępczości oraz Ochrony Porządku Publicznego i Bezpieczeństwa Obywateli Miasta Ruda Śląska na lata 2016-2019,
- Plan zarządzania kryzysowego Miasta Ruda Śląska,
- Program opieki nad zwierzętami bezdomnymi oraz zapobiegania bezdomności zwierząt na terenie Miasta Ruda Śląska,
- Program gospodarowania mieszkaniowym zasobem Miasta Ruda Śląska w latach 2017 – 2021,
- Program polityki mieszkaniowej Miasta Ruda Śląska do 2030 roku,

2018

Strategia Rozwoju Miasta – informacja z realizacji



- Gminny Program Rewitalizacji Miasta Ruda Śląska do 2030 roku,
- Program renowacji podwórek Miasta Ruda Śląska do 2030 roku,
- Projekt optymalizacji użytkowania budynków komunalnych Miasta Ruda Śląska do 2030 roku,
- Zasady wynajmowania lokali mieszkalnych, socjalnych i pomieszczeń tymczasowych wchodzących w skład mieszkaniowego zasobu Gminy Miasta Ruda Śląska,
- Plan Gospodarki Niskoemisyjnej dla Miasta Ruda Śląska,
- Regulamin określający zasady udzielania dotacji celowej na dofinansowanie osobom fizycznym oraz wspólnotom mieszkaniowym kosztów inwestycji związanych ze zmianą systemu ogrzewania na ogrzewanie proekologiczne w budynkach mieszkalnych na terenie Miasta Ruda Śląska,
- Warunki udzielania bonifikat przy sprzedaży nieruchomości oraz bonifikat od opłat rocznych z tytułu użytkowania wieczystego i określenia wysokości stawek procentowych tych bonifikat,
- Zasady sprzedaży nieruchomości stanowiących lokale mieszkalne wraz z udziałem we własności lub użytkowaniu wieczystym gruntu będących własnością Gminy Miasta Ruda Śląska,
- Studium uwarunkowań i kierunków zagospodarowania przestrzennego,
- Miejscowy plan zagospodarowania przestrzennego,
- Studium Transportowe Subregionu Centralnego Województwa Śląskiego,
- Studium Transportowe wraz z Planem Zrównoważonej Mobilności Miejskiej na Terenie Miasta Ruda Śląska,
- Powiatowy Program Ochrony Środowiska na lata 2015-2018,
- Program Ograniczenia Niskiej Emisji dla Miasta Ruda Śląska,
- Program Ochrony Środowiska przed hałasem dla Miasta Ruda Śląska,
- Gminny Program Opieki nad Zabytkami Miasta Ruda Śląska,

Sprawozdanie z realizacji Strategii jest pierwszą informacją z realizacji znowelizowanego dokumentu, który otrzymał nazwę *Strategia Rozwoju Miasta Ruda Śląska do 2030 roku - aktualizacja 2018 rok*. Ponadto po wejściu w życie Art. 28aa. Ustawy z dnia 8 marca 1990 r. o samorządzie gminnym, który obliuguje Prezydenta Miasta

2018

do przedstawienia raportu o stanie gminy, do dnia 31 maja każdego roku za rok poprzedni, musiało zostać przygotowane w znacznie krótszym czasie niż do tej pory. Niniejsze sprawozdanie jest częścią pierwszego raportu o stanie miasta sporządzonego po wejściu w życie wspomnianego przepisu.

Dane dotyczące wydatków Miasta pochodzą z dokumentu:

Sprawozdanie roczne z wykonania budżetu miasta na prawach powiatu za 2018 rok, sprawozdanie o stopniu zaawansowania realizacji Wieloletniej Prognozy Finansowej na lata 2018-2041, sprawozdanie roczne z wykonania planu finansowego samodzielnych publicznych zakładów opieki zdrowotnej i samorządowych instytucji kultury za 2018 rok oraz informacja o stanie mienia miasta Ruda Śląska za 2018 rok.

III. Wykonanie wydatków majątkowych za 2018 rok

Wydatki majątkowe wykonano w łącznej kwocie 133.923.158,29 zł tj. 90,35 % z planu w wysokości 148.233.901,72 zł.

Dział	Nazwa	Plan po zmianach	Wykonanie	%	Struktura
600	Transport i łączność	70.817.515,00 zł	62.688.423,75 zł	88,52 %	46,81 %
630	Turystyka	4.203.200,00 zł	3.800.878,65 zł	90,43 %	2,84 %
700	Gospodarka mieszkaniowa	16.202.046,00 zł	15.309.197,25 zł	94,49 %	11,43 %
710	Działalność usługowa	78.351,72	33.351,72	42,57 %	0,02 %
750	Administracja publiczna	2.485.370,00 zł	2.468.241,59 zł	99,31 %	1,84 %
754	Bezpieczeństwo publiczne i ochrona przeciwpożarowa	697.500,00 zł	693.971,98 zł	99,49 %	0,52 %
758	Różne rozliczenia	53.000,00 zł	0,00 zł	0,00 %	0,00 %
801	Oświata i wychowanie	11.393.551,00 zł	11.209.215,43 zł	98,38 %	8,37 %
851	Ochrona zdrowia	2.524.000,00 zł	2.524.000,00 zł	100,00 %	1,88 %
853	Pozostałe zadania w zakresie polityki społecznej	439.912,00 zł	436.985,00 zł	99,33 %	0,33 %
855	Rodzina	45.000,00 zł	43.659,71 zł	97,02 %	0,03 %
900	Gospodarka komunalna i ochrona środowiska	18.944.131,00 zł	16.780.436,23 zł	88,58 %	12,53 %
921	Kultura i ochrona dziedzictwa narodowego	12.032.025,00 zł	9.644.544,66 zł	80,16 %	7,20 %
926	Kultura fizyczna	8.318.300,00 zł	8.290.252,32 zł	99,66 %	6,20 %
Ogółem		148.233.901,72 zł	133.923.158,29 zł	90,35 %	100,00 %

s 107

Sprawozdanie z realizacji „Strategii Rozwoju Miasta Ruda Śląska do 2030 roku – aktualizacja 2018 rok” zawiera zbiór wskaźników zaproponowanych w Tabeli 5. Wskaźniki do monitoringu realizacji celów operacyjnych ww. Strategii oraz zawartych w Zarządzeniu NR SP.0050.1.6.2019 Prezydenta Miasta Ruda Śląska z dnia 18 stycznia 2019 r. w sprawie przyjęcia zasad wdrażania, realizacji, monitorowania i aktualizacji „Strategii Rozwoju Miasta Ruda Śląska do 2030 roku – aktualizacja 2018 rok” oraz powołania Pełnomocnika Prezydenta Miasta ds. Strategii Rozwoju Miasta do 2030 roku, przytacza także informacje ilustrujące podjęte działania.

2018

Strategia Rozwoju Miasta – informacja z realizacji



Podkreślić należy, że w 2017 roku przeprowadzone zostały prace aktualizacyjne dokumentu (Uchwała przyjmująca zaktualizowaną Strategię została podjęta przez Radę Miasta Ruda Śląska 24 maja 2018 r.), nowelizacja dała nowe spojrzenie na działania strategiczne Miasta, a do samego dokumentu dodano nowe idee oraz uporządkowano strukturę celów operacyjnych. Jednakże podstawowe założenia, cele strategiczne i operacyjne są kontynuowane. W związku z tym, rok poprzedni - 2018 (a częściowo 2017 rok, potraktowano jako rok zerowy), do którego odnosić się będą kolejne informacje o realizacji Strategii.

Część działań została opisana w poprzednich sprawozdaniach z realizacji Strategii, informacje te nie zostały powielone w niniejszym dokumencie. M.in. system pomocy społecznej w Rudzie Śląskiej, a także działalność Domu Pomocy Społecznej "Senior" w Rudzie Śląskiej oraz Dziennego Domu "Senior-WIGOR" (1.1. Optymalna opieka medyczna dla mieszkańców Miasta; 4.3. Tworzenie warunków dla integracji społecznej i rozwoju społecznego Miasta); ulgi obowiązujące w placówkach kulturalnych (1.5.2. Niwelowanie barier utrudniających uczestnictwo w kulturze osobom o niższym statusie ekonomicznym (systemy ulg i promocji)), a także strona internetowa www.wirtualnaruda.pl, na której opisano szlaki turystyczne, system oznakowania obiektów zabytkowych, działania dot. edukacji w zakresie zabytków, galerię wyjątkowych postaci związanych z Miastem (3.2. Wykorzystany potencjał dóbr kultury, 3.3. Poprawa stanu zachowania zabytków wraz z włączeniem ich w rozwój gospodarczy i społeczny Miasta.).

Dzięki aktywności Miasta i zaangażowaniu mieszkańców Strategia wypełnia się treścią i można zobaczyć efekty działań strategicznych, które przyczyniają się do dalszego zrównoważonego i integralnego rozwoju Rudy Śląskiej, który jest zorganizowanym procesem zaprogramowanym w perspektywie do roku 2030.



Opracował: Piotr Holona, na podstawie danych Głównego Urzędu Statystycznego, Państwowego Powiatowego Inspektora Sanitarnego w Rudzie Śląskiej, Komendy Miejskiej Policji w Rudzie Śląskiej, Komendy Miejskiej Państwowej Straży Pożarnej w Rudzie Śląskiej, Okręgowej Komisji Egzaminacyjnej w Jaworznie, spółek z udziałem Miasta Ruda Śląska, miejskich jednostek organizacyjnych, Urzędu Miasta i in.
Zdjęcia z zasobów Urzędu Miasta Ruda Śląska
Koncepcja graficzna i grafiki Piotr Holona

2018

Strategia Rozwoju Miasta – informacja z realizacji