

Spis treści

Spis treści.....	3
I. Wstęp.....	5
II. Podstawowe dane o mieście	9
III. Podstawowe informacje o budżecie Miasta za 2014 r.	17
IV. Informacja z realizacji Strategii Rozwoju Miasta Ruda Śląska na lata 2014-2030 za 2014 r.	19
1. Cel strategiczny 1. Ruda Śląska nowoczesnym, atrakcyjnym i przyjaznym miejscem do życia i rozwoju, miastem o zintegrowanej przestrzeni społecznej.	19
2. Cel strategiczny 2. Miasto o wysokim stopniu integracji przestrzennej, z zachowanymi zasobami naturalnymi i rozwiniętą infrastrukturą techniczną.....	87
3. Cel strategiczny 3. Wysoki stopień wykorzystania dziedzictwa kulturowego miasta.....	114
4. Cel strategiczny 4. Zwiększony potencjał rozwojowy mieszkańców Miasta	118
5. Cel strategiczny 5. Wyższy poziom rozwoju gospodarczego Rudy Śląskiej.....	122
V. Podsumowanie	142



I. Wstęp

Strategia Rozwoju Miasta Ruda Śląska na lata 2014 - 2030 to najważniejszy miejski dokument planistyczny - wyznacza kierunki rozwoju naszego miasta, pokazuje, jakim miastem powinna być Ruda Śląska w przyszłości, jakie są nasze cele strategiczne.



Strategia powstała w ramach projektu *Zintegrowane podejście do problemów obszarów funkcjonalnych na przykładzie Chorzowa, Rudy Śląskiej i Świętochłowic (Miasto 3)*. Projekt był współfinansowany ze środków Unii Europejskiej w ramach Programu Operacyjnego Pomoc Techniczna 2007-2013.

Strategia została przyjęta Uchwałą Nr PR.0007.49.2014 Rady Miasta Ruda Śląska z dnia 27 marca 2014 r. w sprawie przyjęcia "Strategii Rozwoju Miasta Ruda Śląska na lata 2014 - 2030".

Dokument przedstawia wizję i misję Miasta oraz cele strategiczne, operacyjne i zadania realizacyjne.

Wizja przedstawia pożądany obraz w danym okresie. Jest opisem wizerunku Miasta w odległej przyszłości, przy założeniu wystąpienia korzystnych uwarunkowań. Jest to koncepcja pewnego modelu w przyszłości. Powinna być ona motywująca, określając pozytywny obraz uwzględniający lokalne uwarunkowania.

W związku z powyższym, mając na uwadze oczekiwania mieszkańców oraz władz Miasta, Ruda Śląska w 2030 r. powinna być miastem:

- gdzie dostatnio żyją aktywni, świadomi, wyedukowani, szczęśliwi, przedsiębiorczy mieszkańcy z potencjałem,
- zintegrowanym z regionem oraz wewnątrz, jednak przy zachowaniu odrębnego charakteru każdej z dzielnic,
- gdzie zachowany jest ład przestrzenny, tzn. uporządkowana jest przestrzeń miejska, z zachowaną estetyką, jest zielono, wykorzystywany jest potencjał przyrodniczy,



- gdzie przewijają się tradycje z nowoczesnością i wyznaczane są nowe trendy,
- gdzie rozwija się nowoczesny przemysł oparty o nowe technologie oraz nowoczesne usługi,
- atrakcyjnym do inwestowania,

w związku z tym wizja Rudy Śląskiej to:

Miasto dzielnic, które nie dzieli - dobre do zamieszkania, pracy i wypoczynku.

Misja stanowi syntetyczną deklarację określającą najwyższego poziomu cel, najogólniejszą koncepcję działania. W strategii tworzonej z udziałem partnerów społecznych, misja określa też wspólne zobowiązania wobec przyszłości.

Mając na uwadze powyższą definicję, Ruda Śląska w 2030 powinna być miastem:

- świadomym swego potencjału, wyróżniającym się w regionie,
- dumnym ze swoich górniczych tradycji,
- które przy zachowaniu tradycji tworzy nowoczesność,
- gdzie odrębność dzielnic nie dzieli, lecz łączy i integruje,
- gdzie ludziom żyje się dostatnio,
- które przyjazne jest rodzinie,

w związku z tym misja Rudy Śląskiej to:

Tworzenie nowoczesnego i przyjaznego miasta w oparciu o potencjał i aktywność jego mieszkańców.

Cele strategiczne określone są do roku 2030 i służą realizacji wizji Miasta. Cele strategiczne określają rezultaty o zasadniczym znaczeniu w długiej perspektywie oraz kierunkują działania na rzeczy właściwe dla koncepcji rozwoju Miasta. Cele strategiczne związane są z decyzjami dotyczącymi utrzymania lub zmiany wykorzystania zasobów Miasta, w tym również zasobów będących w dyspozycji sektora prywatnego i pozarządowego. Przypisane im cele operacyjne wyznaczają kierunki działań, co do przedsięwzięć właściwych dla rozwoju Miasta.

Cele strategiczne i operacyjne Miasta powstały na podstawie oceny aktualnej sytuacji uwzględniającej zidentyfikowane w uspołecznionym procesie pracy problemy i czynniki wewnętrzne wpływające na możliwość rozwoju Miasta (słabe i mocne strony) oraz zewnętrzne (szanse i zagrożenia w otoczeniu).

Cele strategiczne zostały opracowane w 3 głównych wyznaczonych wcześniej obszarach funkcjonowania Miasta. Cele strategiczne w podziale na obszary prezentują się następująco:

Obszar: Społeczny.

1. Ruda Śląska nowoczesnym, atrakcyjnym i przyjaznym miejscem do życia i rozwoju, miastem o zintegrowanej przestrzeni społecznej

Obszar: Potencjały i zasoby Miasta.

2. Miasto o wysokim stopniu integracji przestrzennej, z zachowanymi zasobami naturalnymi i rozwiniętą infrastrukturą techniczną.
3. Wysoki stopień wykorzystania dziedzictwa kulturowego Miasta
4. Zwiększony potencjał rozwojowy mieszkańców Miasta

Obszar: Gospodarka i promocja Miasta.

5. Wyższy poziom rozwoju gospodarczego Rudy Śląskiej

Osiąganie celów w sferze gospodarczej jest zadaniem, które mogą realizować tylko podmioty działające w sferze gospodarczej. Zadania Miasta dotyczą przede wszystkim tworzenia warunków do działalności gospodarczej, wspierania podmiotów przez odpowiednią politykę i promocję Miasta. Ważnym elementem wsparcia będą również działania związane z planowaniem przestrzennym i rozwojem infrastruktury technicznej na terenach wykorzystywanych i możliwych do wykorzystania do celów gospodarczych.

Cele strategiczne w sferze gospodarczej powinny wpływać na decyzje podejmowane przez wszystkie podmioty działające w Mieście oraz przyszłych inwestorów zewnętrznych i wewnętrznych.

Kolejność celów operacyjnych odzwierciedla wyniki konsultacji społecznych dotyczących wyboru priorytetowych celów operacyjnych w projekcie Strategii Rozwoju Miasta Ruda Śląska na lata 2014 - 2030, które odbyły się od 29 stycznia do 12 lutego 2014 r. Były one przeprowadzone w trybie uchwały nr 304/XVII/2007 Rady Miasta Ruda Śląska z dnia 27.09.2007 r. w sprawie ustalenia zasad i trybu przeprowadzenia konsultacji z mieszkańcami gminy.

Strategii, jak i poszczególnym etapom powstawania dokumentu została poświęcona strona internetowa: <http://www.rudaslaska.pl/strategia/>.

Niniejsza informacja jest pierwszą z obowiązującej Strategii i należy ją traktować jako punkt wyjścia do przyszłych analiz. Efekty działań w kolejnych latach będą się kumulowały, a realizacja poszczególnych celów strategicznych przyniesie efekt synergii w skali Miasta, który da silne impulsy rozwojowe.

Niektóre sfery funkcjonowania Miasta zostały opisane szerzej, tak aby przybliżyć czytelnikowi system lub zakres działania Miasta w danej sferze życia. Jednym z powodów zamieszczenia takich opisów jest sposób w jaki zostały sformułowane cele operacyjne lub zadania realizacyjne sugerujące jakoby w danym obszarze nie były dotąd prowadzone działania Miasta. Ponadto należy zwrócić uwagę, że aktualna Strategia nie jest sprzeczna, a wielu miejscach jest kontynuacją działań poprzedniej Strategii.

Monitorowanie Strategii polega na gromadzeniu danych i informacji, które posłużą do odpowiedzi na pytanie czy i w jakim stopniu osiągnęte są cele wskazane w Strategii,

ze szczególnym uwzględnieniem celów strategicznych i operacyjnych, a w razie potrzeby zadań realizacyjnych. Wskaźnikami informującymi o realizacji celów strategicznych mogą być dane finansowe, ilościowe i jakościowe. Informacje będą więc danymi liczbowymi, jak również będą opisem efektów podjętych działań, przyczyniających się do realizacji celów operacyjnych. Pamiętać należy, że większość z nich ma charakter wytycznych określających kierunki działań.

Zebrane dane pochodzą ze źródeł zarówno pierwotnych, jak i wtórnych. Z tych drugich szczególnie ważne są informacje z tzw. budżetu zadaniowego, zgromadzone w sprawozdaniu z jego realizacji, ponieważ to właśnie podczas planowania budżetu następuje operacjonalizacja celów operacyjnych i zadań realizacyjnych na konkretne projekty i przedsięwzięcia.

II. Podstawowe dane o mieście

Ruda Śląska to ważne - 6 pod względem liczby ludności - miasto w Metropolii Górnośląskiej. Na koniec 2014 r. według danych Głównego Urzędu Statystycznego liczyła 140 669 mieszkańców. Jest miastem młodym, które powstało w 1959 r. z połączenia kilkunastu miejscowości. Ruda Śląska wyrosła wokół dynamicznie rozwijającego się przemysłu, co ukształtowało jego przestrzeń, ale także wysoką kulturę pracy. Miasto posiada bogate tradycje przemysłowe - pierwsza na Górnym Śląsku kopalnia - „Brandenburg” (1752), funkcjonująca wciąż Huta „Pokój” S.A. (1840). Ruda Śląska jest nadal największą gminą górniczą w Europie. Układ komunikacyjny Metropolii sprawia, że Ruda Śląska łączy największe miasta województwa śląskiego. Przez południową część miasta przebiega autostrada A4, zaś przez jego północną część przebiega Drogowa Trasa Średnicowa (DTŚ, droga wojewódzka 902), która jest główną arterią komunikacyjną i wewnętrzną obwodnicą Metropolii.

Przez Rudę Śląską prowadzi droga wojewódzka 925 łącząca Bytom z Rybnikiem. Doskonałe skomunikowanie miast Metropolii w układzie wschód-zachód przyczyniło się do podjęcia przez Miasto Ruda Śląska budowy trasy w układzie północ-południe (N-S). Zadanie to jest priorytetową inwestycją w Mieście. Ponadto przez Miasto przebiega 7 linii kolejowych, z czego jedna ma status linii magistralnej.

Miasto o powierzchni 77,73 km², graniczy z Zabrzem, Bytomiem, Świętochłowicami, Chorzowem, Katowicami, Mikołowem oraz powiatem gliwickim. Ruda Śląska położona jest w dolinach trzech rzek - Kłodnicy, Kochłówki (Potoku Bielszowickiego) oraz Bytomki; jest aktywnym, dostępnym i przyjaznym miejscem do lokalizacji inwestycji.

Pod względem powierzchni jest 12 miastem na prawach powiatu w Województwie Śląskim.

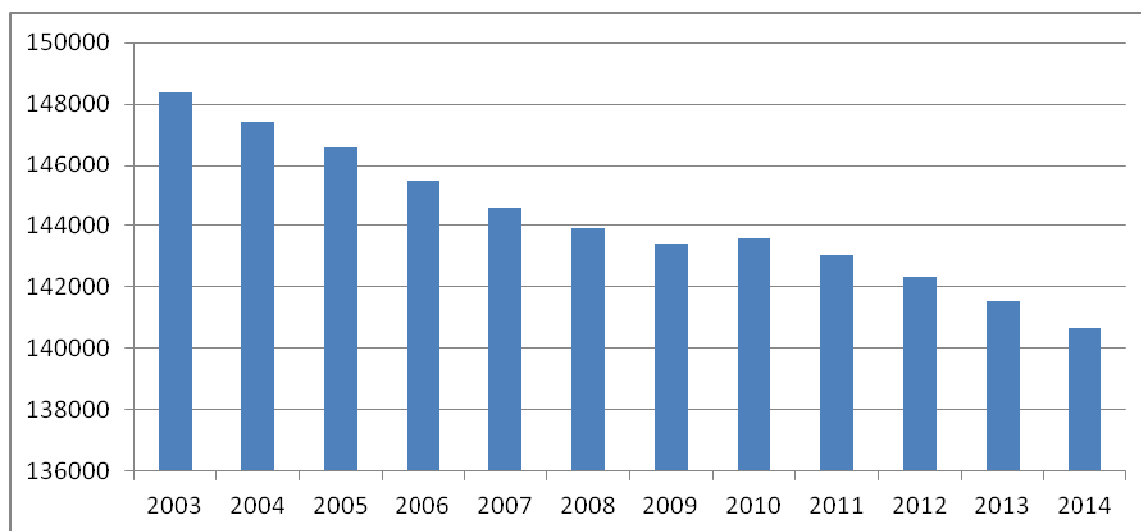
Identyfikator terytorialny <i>Territorial identifier</i>	POWIATY / MIASTA NA PRAWACH POWIATU <i>POWIATS / CITIES WITH POWIAT STATUS</i>	Powierzchnia <i>Area</i>		Ludność <i>Population</i>		Lokata według <i>Ranking position by</i>	
		w ha <i>in ha</i>	w km ² <i>in km²</i>	ogółem <i>total</i>	na 1 km ² <i>per 1 km²</i>	powierzchni w ha <i>area in ha</i>	liczby ludności <i>population</i>
2465	Dąbrowa Górnicza.....	18873	189	123994	657	9	28
2469	Katowice.....	16464	165	304362	1849	11	10
2464	Częstochowa.....	15971	160	232318	1455	12	13
2468	Jaworzno.....	15259	153	93708	614	13	42
2473	Rybnik.....	14836	148	140173	945	14	25
2466	Gliwice.....	13388	134	185450	1385	17	18
2461	Bielsko-Biała.....	12451	125	173699	1395	18	22
2475	Sosnowiec.....	9106	91	211275	2320	27	15
2467	Jastrzębie-Zdrój.....	8533	85	91235	1069	32	43
2477	Tychy.....	8181	82	128812	1575	36	26
2478	Zabrze.....	8040	80	178357	2218	37	20
2472	Ruda Śląska.....	7773	78	141521	1821	39	24
2462	Bytom.....	6944	69	173439	2498	41	23
2470	Mysłowice.....	6562	66	75129	1145	44	49
2479	Żory.....	6464	65	62038	960	46	57
2471	Piekary Śląskie.....	3998	40	57148	1429	55	59
2463	Chorzów.....	3324	33	110761	3332	58	36
2474	Siemianowice Śląskie.....	2550	25	68844	2700	63	51
2476	Świętochłowice.....	1331	13	51824	3894	65	61

źródło: Główny Urząd Statystyczny: Powierzchnia i Ludność W Przekroju Terytorialnym w 2014 r. data publikacji 24.07.2014 r.

Na koniec 2014 r. w Mieście według informacji podanych przez Główny Urząd Statystyczny mieszkało 14 0669 osób.

Liczba ludności (według faktycznego miejsca zamieszkania; stan w dniu 31 XII)										
2004	2005	2006	2007	2008	2009	2010	2011	2012	2013	2014
147403	146582	145471	144584	143930	143394	143566	143024	142346	141521	140669

źródło: Tabela wygenerowana w aplikacji STRATEG dnia 1.7.2015r. na podstawie indywidualnych ustawień użytkownika.



źródło: Opracowanie własne na podstawie tabeli aplikacji STRATEG

W kategorii Powiaty / miasta na Prawach powiatu GUS jest na 24 miejscu w Polsce za Bytomiem, a przed Rybnikiem w kategorii liczba ludności wg danych opublikowanych 24.07.2014 r.

TABL. 2. POWIERZCHNIA, LUDNOŚĆ ORAZ LOKATY WEDŁUG POWIATÓW I MIAST NA PRAWACH POWIATU
AREA, POPULATION AND RANKING POSITIONS BY POWIATS AND CITIES WITH POWIAT STATUS

POWIATY / MIASTA NA PRAWACH POWIATU POWIATS / CITIES WITH POWIAT STATUS	Powierzchnia Area		Ludność Population		Lokata według Ranking position by	
	w ha in ha	w km ² in km ²	ogółem total	na 1 km ² per 1 km ²	powierzchni w ha area in ha	liczby ludności population

Miasta na prawach powiatu:

Cities with powiat status:

Bielsko-Biała.....	12451	125	173699	1395	18	22
Bytom.....	6944	69	173439	2498	41	23
Chorzów.....	3324	33	110761	3332	58	36
Częstochowa.....	15971	160	232318	1455	12	13
Dąbrowa Górnicza.....	18873	189	123994	657	9	28
Gliwice.....	13388	134	185450	1385	17	18
Jastrzębie-Zdrój.....	8533	85	91235	1069	32	43
Jaworzno.....	15259	153	93708	614	13	42
Katowice.....	16464	165	304362	1849	11	10
Mysłowice.....	6562	66	75129	1145	44	49
Piekary Śląskie.....	3998	40	57148	1429	55	59
Ruda Śląska.....	7773	78	141521	1821	39	24
Rybnik.....	14836	148	140173	945	14	25
Siemianowice Śląskie.....	2550	25	68844	2700	63	51
Sosnowiec.....	9106	91	211275	2320	27	15
Świętochłowice.....	1331	13	51824	3894	65	61
Tychy.....	8181	82	128812	1575	36	26
Zabrze.....	8040	80	178357	2218	37	20
Żory.....	6464	65	62038	960	46	57

źródło: GUS Powierzchnia i ludność w przekroju terytorialnym w 2014 r. 2.68 MB

TABL. 36. STAN I RUCH NATURALNY LUDNOŚCI^a W 2014 R. (dok.)

WYSZCZEGÓLNIENIE SPECYFIKACJI	Ludność ^b	Małżeństwa	Urodzenia żywe	Zgony	niemowląt ^d	Przyrost naturalny ^e	Małżeństwa	Urodzenia żywe	Zgony	niemowląt ^{d,e}	Przyrost naturalny ^e
	Population ^b	Marriages	Live birth	Deaths	infants ^d	Natural increase ^e	Marriages	Live birth	Deaths	infants ^{d,e}	Natural increase ^e
	w liczbach bezwzględnych in absolute numbers					na 1000 ludności per 1000 population					
Katowicki	748005	3626	6942	8601	33	-1659	4,83	9,25	11,46	4,75	-2,21
miasta na prawach powiatu cities with powiat status											
Chorzów	110337	502	1052	1457	8	-405	4,54	9,52	13,18	7,60	-3,66
Katowice	301834	1416	2539	3422	5	-883	4,67	8,37	11,28	1,97	-2,91
Mysłowice	75037	396	753	768	5	-15	5,28	10,04	10,24	6,64	-0,20
Ruda Śląska	140869	757	1420	1563	6	-143	5,37	10,06	11,08	4,23	-1,01
Siemianowice Śląskie	88634	306	691	791	7	-100	4,46	10,06	11,52	10,13	-1,46
Świętochłowice	51494	249	487	600	2	-113	4,81	9,42	11,60	4,11	-2,18
Bytomski	444543	2170	3947	4739	12	-792	4,87	8,86	10,64	3,04	-1,78
Bytom	172306	799	1504	1998	4	-494	4,62	8,71	11,57	2,86	-2,86
Piekary Śląskie	56755	320	515	644	2	-129	5,62	9,04	11,30	3,88	-2,26
Gliwicki	476731	2386	4333	4788	28	-455	4,95	9,06	10,01	6,46	-0,95
Gliwice	184415	987	1664	1903	9	-239	5,34	8,99	10,29	5,41	-1,29
Zabrze	177188	849	1543	1715	12	-172	4,77	8,68	9,64	7,78	-0,97
Tyski	392910	974	1152	821	10	331	9,92	11,73	8,36	8,68	3,37
Tychy	128625	324	333	284	2	49	10,07	10,35	8,83	6,01	1,52

a Patrz wyjaśnienia metodyczne pkt 1. b Stan w dniu 31 XII. c Różnica między liczbą urodzeń żywych i liczbą zgonów w danym okresie. d Dzieci w wieku poniżej 1 roku. e Na 1000 urodzeń żywych.
a See methodological notes item 1. b As of 31 XII. c Number of live births minus deaths in a given period. d Children under the age of 1. e Per 1000 live births.

źródło: Biuletyn statystyczny województwa śląskiego I kwartał 2015

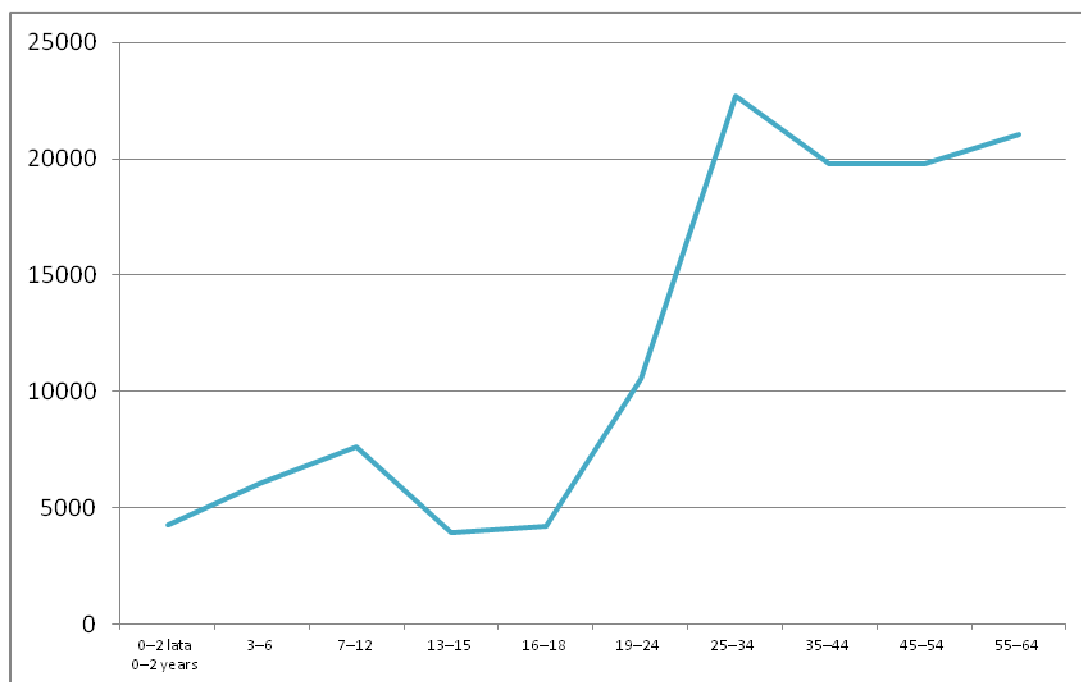
Warto zwrócić uwagę, że ponad 1/3 ludności to osoby w wieku od 19-44 lat.

LUDNOŚĆ wg wieku W 2014 R.
(cd.)

	Z liczby ogółem w wieku Of total numbers at age										
	0-2 lata 0-2 years	3-6	7-12	13-15	16-18	19-24	25-34	35-44	45-54	55-64	65 lat i więcej 65 years and more
Ruda Śląska.....	4273	6104	7616	3910	4220	10528	22675	19787	19779	21046	21152
	3%	4%	5%	3%	3%	7%	16%	14%	14%	15%	15%

100%

źródło: Biuletyn statystyczny województwa śląskiego IV kwartał 2014



źródło: Opracowanie własne na podstawie biuletynu statystycznego województwa śląskiego IV kwartał 2014

BEZROBOTNI ZAREJESTROWANI I OFERTY PRACY W 2014 R.

Stan w dniu 31 XII

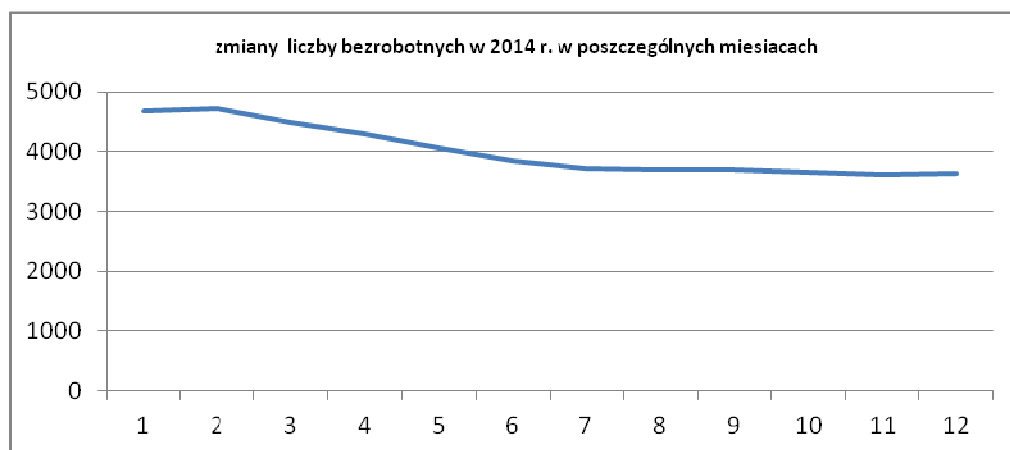
WYSZCZEGÓLNIENIE SPECIFICATION	Bezrobotni zarejestrowani Registered unemployed persons					absolwenci ^a graduates ^a	Stopa bezrobocia rejestrowanego w % Registered unemployment rate ^a in %	Oferty pracy ^a (zgłoszone w ciągu miesiąca) Job offers ^a (declaring during a month)
	ogółem grand total	kobiety females	z liczby ogółem of grand total number		dotychczas niepracujący previously not employed			
			bez prawa do zasiłku without benefit rights					
WOJEWÓDZTWO	175675	94101	153141	27252	7497	9,6	7393	
miasta na prawach powiatu								
Chorzów	4135	2200	3760	556	88	10,2	153	
Katowice	9878	5132	8776	1157	207	4,7	243	
Mysłowice	2571	1524	2264	347	86	8,7	380	
Ruda Śląska	3634	2087	3138	550	117	7,8	211	
Siemianowice Śląskie	2844	1504	2473	395	119	13,5	318	
Świętochłowice	1841	1071	1633	319	57	14,5	275	
Tychy	3059	1632	2445	261	130	5,2	421	
Bytom	10387	5705	9199	1882	294	19,2	214	
Piekary Śląskie	2383	1346	2168	402	136	14,3	191	
Gliwice	6702	3493	6031	1499	120	6,6	725	
Zabrze	7399	4130	6718	1175	279	12,4	188	

źródło:

Biuletyn statystyczny województwa śląskiego IV kwartał 2014

Na koniec 2014 r. W Rudzie Śląskiej zarejestrowanych było 3634 osób bezrobotnych, a stopa bezrobocia rejestrowanego wynosiła 7,8% wobec 9,6% w Województwie Śląskim.

Warto zauważyć, że w grudniu 2014 r. zarejestrowanych w Powiatowym Urzędzie Pracy było ponad tysiąc osób mniej niż w styczniu tego roku.



źródło: opracowanie własne na podstawie http://www.puprudaslaska.pl/urzed_pracy/Rok_2014.html

zmiany liczby bezrobotnych w 2014 r. w poszczególnych miesiącach								
2014	Bezrobotni zarejestrowani		Bezrobotni bez prawa do zasiłku		Bezrobotne osoby do 25 roku życia		Osoby nie - pełnosprawne	
	Ogółem	Kobiety	Ogółem	Kobiety	Ogółem	Kobiety	Ogółem	Kobiety
Styczeń	4690	2622	4104	2302	883	498	288	170
Luty	4727	2577	4144	2265	903	484	274	158
Marzec	4494	2445	3902	2133	849	448	237	130
Kwiecień	4294	2363	3748	2050	797	410	236	134
Maj	4061	2286	3525	1970	719	386	228	126
Czerwiec	3857	2200	3328	1886	692	384	232	129
Lipiec	3716	2176	3199	1863	675	389	227	128
Sierpień	3706	2175	3200	1877	688	400	236	136
Wrzesień	3700	2139	3210	1860	733	411	235	133
Październik	3652	2111	3183	1852	739	420	231	126
Listopad	3607	2088	3129	1822	675	393	237	137
Grudzień	3634	2087	3138	1806	615	367	254	14

źródło: http://www.puprudaslaska.pl/urzed_pracy/Rok_2014.html

Miasto jest członkiem następujących związków międzygminnych:

- Związek Gmin i Powiatów Subregionu Centralnego Województwa Śląskiego,
- Komunikacyjny Związek Komunalny Górnośląskiego Okręgu Przemysłowego,
- Górnośląski Związek Metropolitalny Silesia,
- Związek Gmin i Powiatów Województwa Śląskiego,
- Związek Miast Polskich.

Szczególnie ważna jest przynależność do pierwszych dwóch.

Związek Gmin i Powiatów Subregionu Centralnego Województwa Śląskiego jest samorządnym stowarzyszeniem gmin i powiatów, powołanym dla wsparcia idei samorządności lokalnej, ochrony wspólnych interesów, wymiany doświadczeń, promocji osiągnięć oraz realizacji wspólnych przedsięwzięć i inwestycji.

Do zadań Związku należy między innymi:

pełnienie funkcji Związku ZIT w odniesieniu do Zintegrowanych Inwestycji Terytorialnych, realizowanych w ramach Regionalnego Programu Operacyjnego Województwa Śląskiego na lata 2014-2020; realizacja zadań dotyczących wdrażania projektów dofinansowanych z funduszy krajowych i europejskich, w tym pochodzących z Regionalnego Programu Operacyjnego Województwa Śląskiego na lata 2014-2020, w tym w ramach Zintegrowanych Inwestycji Terytorialnych; realizacja zadań związanych z pełnieniem funkcji Związku ZIT dla Zintegrowanych Inwestycji Terytorialnych w ramach RPO WSL.

Związek Subregionu Centralnego liczy 81 członków - jednostek samorządu terytorialnego Województwa Śląskiego.

W obrębie Subregionu Centralnego Województwa Śląskiego (SC) znajduje się 14 miast na prawach powiatu (tj. Bytom, Chorzów, Dąbrowa Górnicza, Gliwice, Jaworzno, Katowice, Mysłowice, Piekary Śląskie, Ruda Śląska, Siemianowice Śląskie, Sosnowiec, Świętochłowice, Tychy, Zabrze) oraz 8 powiatów ziemskich (będziński, bieruńsko-lędziński, gliwicki, lubliniecki, mikołowski, pszczyński, tarnogórski, zawierciański) i zlokalizowane na ich terenie gminy. Terytorium SC jest statystycznie podzielone na 5 jednostek NTS3, tj.: podregion bytomski, podregion gliwicki, podregion katowicki, podregion sosnowiecki, podregion tyski.

Powierzchnia SC stanowi ok. 45% powierzchni całego województwa. W 2012 roku obszar SC zamieszkiwało 2 784 951 mieszkańców, co stanowiło ok. 60,3% ogółu mieszkańców województwa śląskiego.

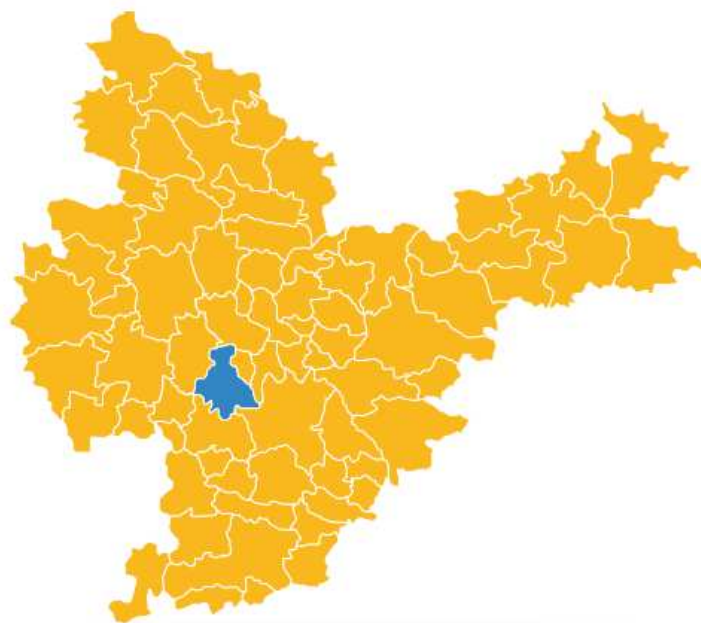
Podstawowym dokumentem Związku jest Uchwała Walnego Zebrania Członków Związku Subregionu Centralnego Województwa Śląskiego nr 11/2015 z dnia 26.05.2015 roku w sprawie aktualizacji *Strategii Zintegrowanych Inwestycji Terytorialnych Subregionu Centralnego Województwa Śląskiego na lata 2014-2020*.

Strategia jest narzędziem dedykowanym wdrażaniu ZIT - co oznacza, że podczas jej tworzenia uwzględniono wszelkie wymagania dotyczące tzw. strategii ZIT, a jej postanowienia dotyczą zakresu interwencji ZIT oraz projektów komplementarnych POIŚ. Na mocy Uchwały Zarządu Województwa Śląskiego nr 1276/261/IV/2013

z 11 czerwca 2013 r. cały obszar SC jest obszarem podlegającym interwencji z wykorzystaniem instrumentu ZIT. ZIT jest instrumentem rozwoju terytorialnego realizowanym w ramach RPO WSL na zasadach wskazanych w Umowie Partnerstwa i w RPO WSL.

Pełni ona rolę „strategii określającej zintegrowane działania służące rozwiązywaniu problemów gospodarczych, środowiskowych, klimatycznych, demograficznych i społecznych,

które mają wpływ na obszary miejskie” (na podstawie: <http://www.subregioncentralny.pl/>).



<http://www.subregioncentralny.pl/>

Komunikacyjny Związek Komunalny Górnośląskiego Okręgu Przemysłowego (KZK GOP)

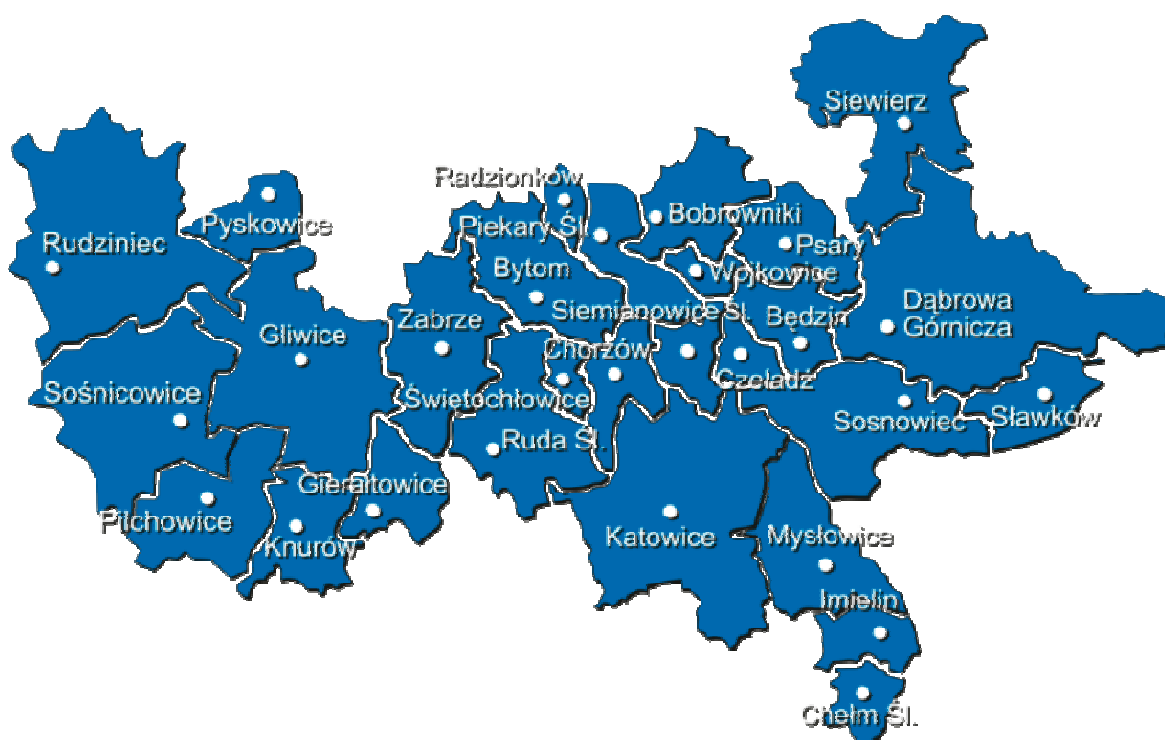
Związek działa na podstawie przepisów ustawy z dnia 8 marca 1990 r. o samorządzie gminnym (Dz. U. z 2001 r. Nr 142, poz. 1591 z późn. zm.) w zakresie dotyczącym związków

międzygminnych. Zadaniem Związku jest wspólne zaspokajanie potrzeb gmin w zakresie lokalnego transportu zbiorowego oraz skorelowanych z nim innych usług publicznych.

Zadania Związku obejmują w szczególności:

- a/ organizację lokalnego transportu zbiorowego,
- b/ utrzymanie i rozwój infrastruktury Związku,
- c/ prowadzenie prac studialnych nad rozwojem systemów transportowych,
- d/ realizację innych praw i obowiązków związanych z transportem zbiorowym,
- e/ podejmowanie działań zmierzających do rozwoju elektronicznych usług publicznych (w tym transportowych),
- f/ promocja oraz informacja o usługach transportu zbiorowego,
- g/ inicjowanie i koordynacja przedsięwzięć związanych z zarządzaniem ruchem oraz parkowaniem w miastach.

Obecnie Komunikacyjny Związek Komunalny Górnośląskiego Okręgu Przemysłowego skupia 28 gmin, organizując komunikację na ich terenie oraz do miejscowości ościennych. Korzystając z komunikacji organizowanej przez KZK GOP, pasażer może dotrzeć również do miejscowości, które do związku nie należą, takimi przykładami są np. Tychy czy Mikołów. Zasięg działania Związku obejmuje prawie całą aglomerację katowicką i niektóre obszary z nią sąsiadujące - teren o powierzchni 1,8 tys. km², zamieszkały przez prawie 2 miliony osób. Z transportu publicznego organizowanego przez Związek codziennie korzysta niemal milion pasażerów.



źródło KZK GOP

Obecnie do KZK GOP należą: Katowice, Bytom, Bobrowniki, Będzin, Chełm Śląski, Chorzów, Czeladź, Dąbrowa Górnicza, Gierałtówice, Gliwice, Imielin, Knurów, Mysłowice, Piekary Śląskie, Pilchowice, Psary, Pyskowice, Radzionków, Ruda Śląska, Rudziniec, Siemianowice Śląskie, Siewierz, Sławków, Sosnowiec, Sośnicowice, Świętochłowice, Wojkowice, Zabrze (na podstawie <http://www.kzkgop.com.pl/>).

III. Podstawowe informacje o budżecie Miasta za 2014 r.

Realizacja *Strategii Rozwoju Miasta Ruda Śląska na lata 2014 - 2030* jest ściśle powiązana z realizacją budżetu. Należy podkreślić, że jest on podstawowym narzędziem jej realizacji.

Ubiegłoroczny budżet (2014 r.) był rekordowy w historii miasta. Nigdy wcześniej jego dochody i wydatki nie były na tak wysokim poziomie. Ostatecznie dochody wyniosły 582,3 mln zł, natomiast wydatki zamknęły się kwotą 580,9 mln zł. Tym samym Miasto osiągnęło nadwyżkę budżetową około 1,4 mln zł. Dochody wykonane zostały w 98,6 %, natomiast wydatki w 97,6 %. Najistotniejszą pozycję po stronie wydatków stanowią te związane z oświatą i wychowaniem. W ubiegłym roku na ten cel przeznaczono ponad 35 % wydatków i była to kwota ponad 204 mln zł. Na kolejnych pozycjach znalazły się pomoc społeczna - ponad 110 mln zł oraz transport i łączność - 55 mln zł.

Ponad 58 mln zł w ubiegłym roku przeznaczonych zostało na inwestycje. Najwięcej środków przeznaczono na drogi - blisko 19 mln zł. M.in. za blisko 4 mln zł wykonano kanalizację deszczową odwadniającą ulice Zabrzeńska i Kokotek, 2,6 mln zł kosztowała rozbiórka wiaduktu przy ul. Tunkla, natomiast za 2,2 mln zł wykonano kompleksowy remont ul. Goduli. Pozostałe ważne ubiegłoroczne inwestycje to dalsza rewitalizacja Burlocha - 5,2 mln zł, termomodernizacja placówek oświatowych, która kosztowała blisko 7 mln zł, oraz budowa 4 boisk sportowych ze sztuczną nawierzchnią za kwotę 2,3 mln zł. Ponadto w ubiegłym roku ponad 25 mln zł przeznaczono na wydatki remontowe: 13,5 mln zł dotyczyło inwestycji drogowych, natomiast prawie 8 mln zł przeznaczonych zostało na gospodarkę mieszkaniową.

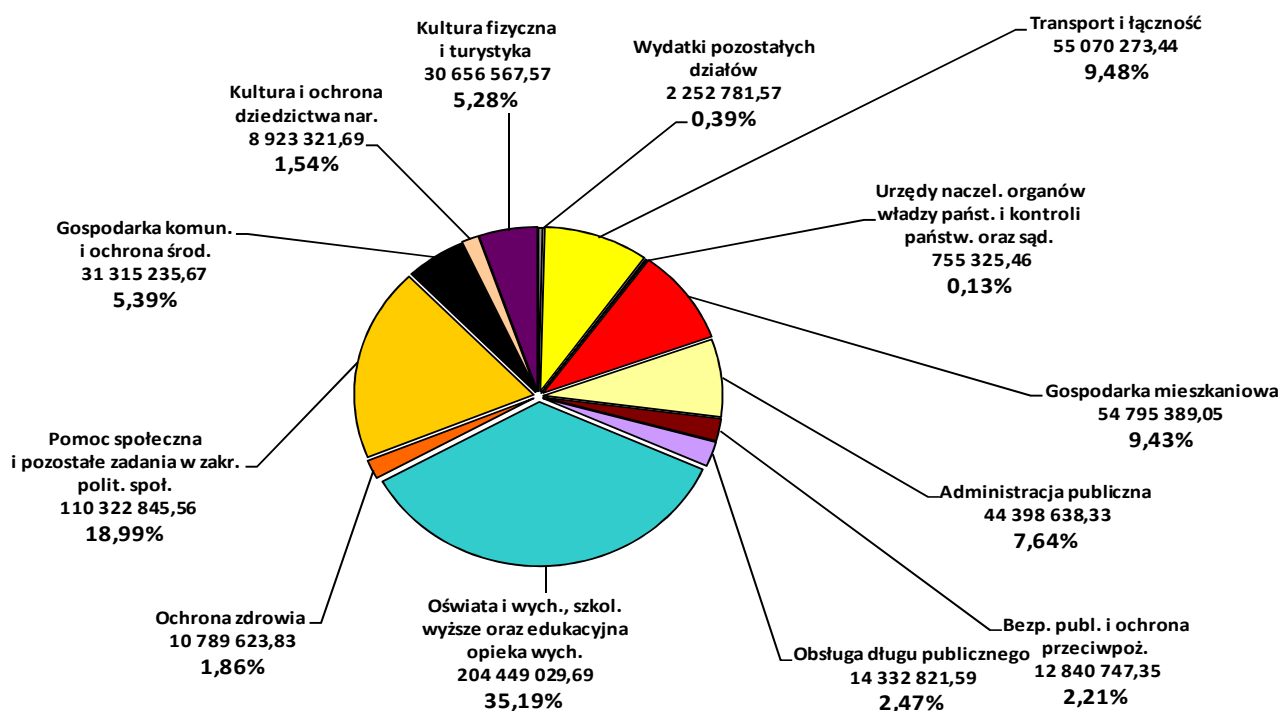
Niezwykle ważnym wskaźnikiem obrazującym stan miejskich finansów jest wskaźnik zadłużenia, który pokazuje udział zobowiązań w dochodach ogółem. W 2014 r. wyniósł on 27,7 %, czyli był lepszy o dwa punkty procentowe od wartości wskaźnika w 2013 r.

Wykaz najważniejszych inwestycji w 2014 r.:

- rewitalizacja ośrodka sportowo - rekreacyjnego Burloch - 5,2 mln zł
(1.6. Promowanie aktywności fizycznej i zdrowego stylu życia wśród mieszkańców;
2.7. Rozbudowana, funkcjonalna baza infrastruktury społecznej),
- budowa kanalizacji deszczowej odwadniającej ulice Zabrzeńska i Kokotek - blisko 4 mln zł
(2.11. Sprawny i funkcjonalny system wodociągowo-kanalizacyjny),
- termomodernizacja SP-3 przy ul. Norwida - blisko 3 mln zł
(2.7. Rozbudowana, funkcjonalna baza infrastruktury społecznej),
- rozbiórka wiaduktu przy ul. Tunkla - 2,6 mln zł
(2.2. Dobrze skomunikowane Miasto),
- wykonanie kanału deszczowego ul. Kłodnickiej - 2,5 mln zł
(2.11. Sprawny i funkcjonalny system wodociągowo-kanalizacyjny),
- wykonanie 4 boisk sportowych ze sztucznej nawierzchni - 2,3 mln zł
(2.7. Rozbudowana, funkcjonalna baza infrastruktury społecznej),

- remont ulicy Karola Goduli - 2,2 mln zł
(2.2. Dobrze skomunikowane Miasto),
- modernizacja ul. Jagiełły - 2,1 mln zł
(2.2. Dobrze skomunikowane Miasto),
- modernizacja letniego basenu kąpielowego przy ul. Ratowników - 2 mln zł
(2.7. Rozbudowana, funkcjonalna baza infrastruktury społecznej),
- rozbiórka istniejącego i budowa nowego mostu przy ul. Poniatowskiego - 1,9 mln zł
(2.2. Dobrze skomunikowane Miasto),
- termomodernizacja budynku MP-47 - 1,3 mln zł
(2.7. Rozbudowana, funkcjonalna baza infrastruktury społecznej),
- termomodernizacja Zespołu Szkół Ogólnokształcących Nr 4 - 1,1 mln zł
(2.7. Rozbudowana, funkcjonalna baza infrastruktury społecznej).

Struktura wydatków Budżetu Miasta wg działów za 2014 rok



IV. Informacja z realizacji Strategii Rozwoju Miasta Ruda Śląska na lata 2014-2030 za 2014 r.

1. Cel strategiczny 1

**Ruda Śląska nowoczesnym, atrakcyjnym i przyjaznym miejscem
do życia i rozwoju, miastem o zintegrowanej przestrzeni społecznej.**

Cel operacyjny:

1.1. Optymalna opieka medyczna dla mieszkańców Miasta.

Zadania realizacyjne celu operacyjnego:

- 1.1.1. Rozszerzenie profilaktyki zdrowotnej - realizacja profilaktycznych programów zdrowotnych.
- 1.1.2. Zapewnienie odpowiednich warunków dla świadczenia usług zdrowotnych przez publiczne zakłady opieki zdrowotnej.
- 1.1.3. Utworzenie Centrum Zdrowia Psychicznego.
- 1.1.4. Wspieranie rozwoju szpitala miejskiego.
- 1.1.5. Zapewnienie specjalistycznej opieki medycznej dla osób starszych.
- 1.1.6. Wspieranie działań na rzecz opieki nad osobami terminalnie chorymi oraz wymagającymi opieki długoterminowej.
- 1.1.7. Przeciwdziałanie uzależnieniom poprzez:
 - rozwijanie programu profilaktyki i rozwiązywania problemów alkoholowych,
 - rozszerzenie działań ośrodka terapii uzależnień.

Zebrane informacje i wskaźniki dotyczące celu operacyjnego.

Budżet Miasta:

Dział 851 - Ochrona zdrowia

Wydatki tego działu zaplanowano w wysokości 11.294.424,46 zł
zrealizowano w 95,53 %, tj. na kwotę 10.789.623,83 zł.

Na system opieki zdrowotnej w mieście składają się między innymi: Szpital Miejski w Rudzie Śląskiej Sp. z o.o., Samodzielne Publiczne Zakłady Opieki Zdrowotnej, Niepubliczne Zakłady Opieki Zdrowotnej.

Szpital Miejski

Statutowym celem Szpitala Miejskiego w Rudzie Śląskiej Sp. z o.o. jest udzielanie świadczeń medycznych w zakresie profilaktyki, leczenia, fizykoterapii, rehabilitacji i pielęgnacji - całodobowo. Placówka udziela świadczeń zdrowotnych. Szpital świadczy usługi medyczne w szczególności z zakresu leczenia stacjonarnego oraz specjalistycznej ambulatoryjnej opieki specjalistycznej dla mieszkańców Rudy Śląskiej, jak i miast ościennych takich jak: Świętochłowice, Chorzów, Zabrze, Bytom. Rocznie hospitalizowanych jest około 20 tysięcy pacjentów.

Podstawowe dane liczbowe:

Liczba Oddziałów - 16 oddziałów (łącznie w jednostkach Godula i Bielszowice).

Liczba łóżek:

- jednostka Godula - 321 łóżek,
- jednostka Bielszowice - 139 łóżek,
- 15 miejsc dziennych,
- razem - 460 łóżek i 15 miejsc dziennych.

Liczba lekarzy i pielęgniarek (łącznie w jednostkach Godula i Bielszowice):

- 155 lekarzy,
- 343 pielęgniarki

Liczba realizowanych usług przez Szpital Miejski w Rudzie Śląskiej:

1. Liczba realizowanych zakresów świadczeń

Rodzaj komórki	Liczba zakresów
Oddziały	16
Poradnie	20
Pracownie	16

2. Liczba świadczeń zrealizowanych w roku 2014

w przypadku oddziałów świadczenie jest tożsame z hospitalizacją, w przypadku poradni i pracowni oznacza udzieloną poradę (poradnie) lub wykonane badanie (pracownie), w przypadku Izby Przyjęć i Punktu Przyjęć oznacza udzieloną poradę.

Rodzaj komórki	Liczba zrealizowanych świadczeń w 2014 r.
Oddziały	19 825
Poradnie	45 801
Pracownie	435 426
Izba Przyjęć i Punkt Przyjęć	25 435

Lp.	Wykaz SP ZOZ (bez żłobków):
1	Przychodnia Specjalistyczna SP ZOZ ul. Niedurnego 50d - Nowy Bytom
2	Poradnia Medycyny Szkolnej SP ZOZ ul. Radoszowska 163 - Kochłowice
3	Przychodnia Rejonowa SP ZOZ ul. Ks. Niedzieli 51 - Bielszowice
4	Przychodnia Rejonowa SP ZOZ ul. Pokoju 4 - Nowy Bytom
5	Przychodnia Rejonowa SP ZOZ ul. Siekiela 13 - Bykowina

6	Przychodnia Rejonowa SP ZOZ ul. Gierałtowskiego 29 - Ruda
7	Przychodnia Rejonowa SP ZOZ ul. Makuszyńskiego 7 - Halemba
8	Przychodnia Rejonowa SP ZOZ ul. Lipa 3 - Godula
9	Przychodnia Rejonowa SP ZOZ ul. Sztolniowa 6 - Bykowina
10	Ośrodek Terapii Uzależnień i Pomocy Psychologicznej SP ZOZ ul. Ballestremów 16 - Ruda

Pozostałe wskaźniki dla celu operacyjnego:

Liczba programów profilaktycznych i promocji zdrowia (z udziałem funduszy miejskich)	16 programów
Wartość programów profilaktycznych	1 471 509,00 zł
Zakładana liczba beneficjentów programów profilaktycznych	12 000 beneficjentów
Wydatki SP ZOZ-ów na sprzęt medyczny	70 179,68 zł
Wydatki inwestycyjne SP ZOZ-ów	172 672,69 zł
Środki przeznaczone na wsparcie SP ZOZ	0,00zł
Liczba zakładów publicznych	10 SP ZOZ
Środki przeznaczone na wsparcie Szpital Miejski w Rudzie Śląskiej	Podwyższenie kapitału zakładowego: 2 654 000,00 zł, doptata do świadczeń okulistycznych: 33 943,05 zł
Liczba spraw/ osób rozpatrywanych przez komisję alkoholową	198 spraw
Wydatki: Dział 851, rozdział 85154 - Przeciwdziałanie alkoholizmowi	3 187 043,37 zł
Wydatki: Dział 851, rozdział 85153 - Zwalczanie narkomanii	47 985,01 zł

Cel operacyjny:

1.2. Zapewnione warunki do rozwoju aktywności zawodowej mieszkańców w obszarze nowoczesnego przemysłu i usług.

Zadania realizacyjne celu operacyjnego:

- 1.2.1. Prowadzenie polityki przyjaznej dla przedsiębiorców i inwestorów.
- 1.2.2. Wspieranie i promowanie mikroprzedsiębiorczości, zarówno w zakresie usług tradycyjnie występujących w Rudzie Śląskiej, jak i w obszarze nowoczesnego przemysłu i usług.
- 1.2.3. Uzbieranie terenów inwestycyjnych wyznaczonych w Miejscowym Planie Zagospodarowania Przestrzennego, w tym budowa nowych dróg dojazdowych.

Zebrane informacje i wskaźniki dotyczące celu operacyjnego.

Miasto prowadzi aktywną politykę, dla zapewnienia warunków do rozwoju aktywności zawodowej mieszkańców w obszarze nowoczesnego przemysłu i usług. Poniżej zamieszczono katalog uchwał Rady Miasta Ruda Śląska zawierające ulgi i zwolnienia od podatków i opłat lokalnych:

- Uchwała Rady Miasta Ruda Śląska PR.0007.199.2013 z dnia 28.11.2013r. w sprawie określenia stawek podatku od nieruchomości ze zm. Uchwała Nr PR.0007.23.2014 z dnia 27.02.2014 r. w sprawie zmiany Uchwały w sprawie określenia stawek podatku od nieruchomości.;
- Uchwała Rady Miasta Ruda Śląska PR.0007.60.2014 z dnia 27.03.2014r. w sprawie zwolnienia od podatku od nieruchomości budynków, objętych ochroną konserwatorską, w których wykonano remont całej elewacji frontowej;
- Uchwała Rady Miasta Ruda Śląska PR.0007.55.2014 z dnia 27.03.2014r. w sprawie zwolnień od podatku od nieruchomości w ramach pomocy regionalnej na wspieranie nowych inwestycji i tworzenie nowych miejsc pracy związanych z nową inwestycją na terenie miasta Ruda Śląska.

Prowadzona jest specjalna strona internetowa dla przedsiębiorców i osób chcących założyć działalność gospodarczą <http://firma.rudaslaska.pl/>

Pozostałe wskaźniki:

Liczba zarejestrowanych podmiotów w CEiDG ¹⁾	6180
Liczba osób prawnych i jednostek organizacyjnych niemających osobowości prawnej prowadzących działalność gospodarczą zarejestrowanych w KRS ²⁾	2032
Liczba firm korzystających z usług miejskiego otoczenia biznesu	2934

1) Centralna Ewidencja i Informacja o Działalności Gospodarczej (w skrócie CEiDG) jest rejestrem przedsiębiorców, będących osobami fizycznymi, działających na terenie Polski. Rejestr prowadzony jest od 1 lipca 2011 r. w systemie teleinformatycznym przez ministra właściwego do spraw gospodarki na podstawie przepisów ustawy o swobodzie działalności gospodarczej.

Od 1 lipca do końca 2011 roku trwało przenoszenie danych z ewidencji gminnych do CEiDG o funkcjonujących przedsiębiorcach (aktywni i zawieszani). Z dniem przeniesienia do CEiDG wpisu, wójt, burmistrz albo prezydent miasta

przestawał być organem ewidencyjnym dla przedsiębiorcy, którego wpis przeniesiono. Do dnia 31 grudnia 2011 r., w zakresie wpisów nieprzeniesionych do CEIDG, wójt, burmistrz albo prezydent miasta pozostawał organem ewidencyjnym i rejestruje zmiany we wpisach. (źródło: <https://prod.ceidg.gov.pl>).

2) Krajowy Rejestr Sądowy jest scentralizowaną, informatyczną bazą danych składającą się z trzech osobnych rejestrów: rejestru przedsiębiorców, rejestru stowarzyszeń, innych organizacji społecznych i zawodowych, fundacji oraz publicznych zakładów opieki zdrowotnej, rejestru dłużników niewypłacalnych. Krajowy Rejestr Sądowy został utworzony w oparciu o ustawę z dnia 20 sierpnia 1997 r. o Krajowym Rejestrze Sądowym i działa od dnia 1 stycznia 2001 r. Zadaniem Krajowego Rejestru Sądowego jest powszechne udostępnienie szybkiej i niezawodnej informacji o statusie prawnym zarejestrowanego podmiotu (Centralna Informacja KRS), najważniejszych elementach jego sytuacji finansowej oraz sposobie jego reprezentowania.

Cel operacyjny:

1.3. Wysoki poziom bezpieczeństwa w Mieście

Zadania realizacyjne celu operacyjnego:

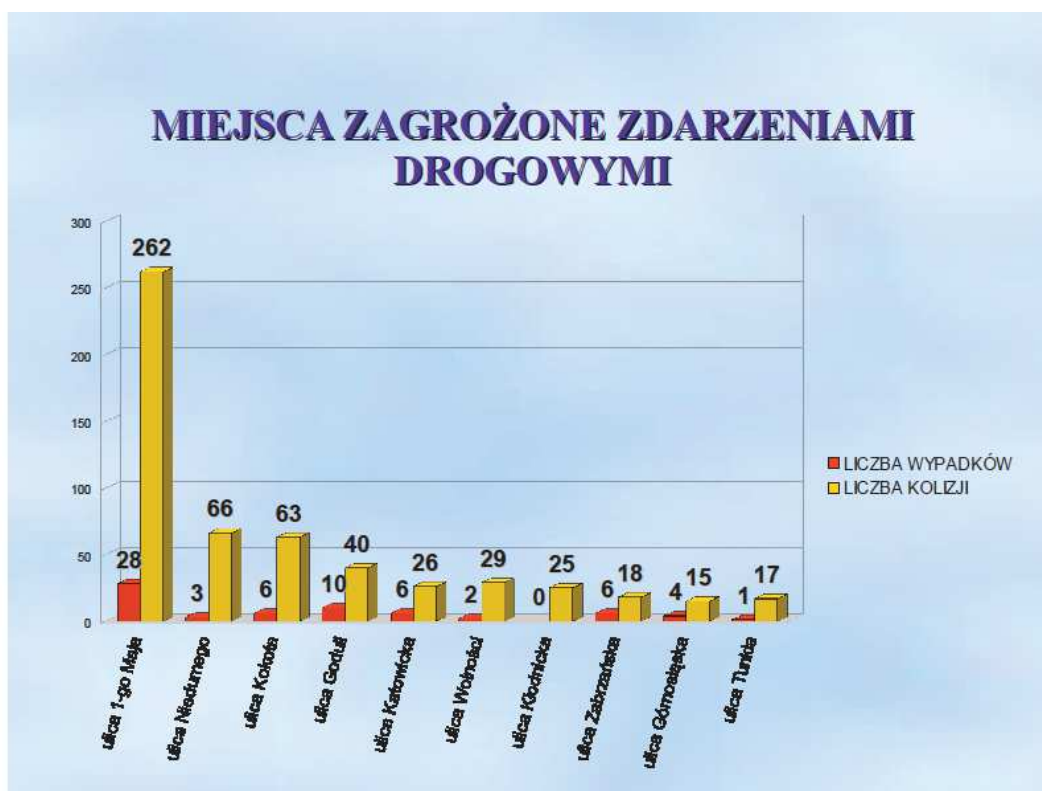
- 1.3.1. Stałe monitorowanie stanu bezpieczeństwa miasta i utrzymywanie służb porządkowych, na poziomie, adekwatnym do potrzeb.
- 1.3.2. Doskonalenie współpracy służb porządkowych.
- 1.3.3. Rozbudowa systemu monitoringu miejskiego.
- 1.3.4. Wspieranie i realizacja działań profilaktycznych (informacyjnych, edukacyjnych i innych), wpływających na wzrost bezpieczeństwa w mieście.
- 1.3.5. Wspieranie i promowanie aktywnych postaw mieszkańców i społeczności lokalnych na rzecz wspólnego bezpieczeństwa.
- 1.3.6. Realizacja działań zmierzających do ograniczenia problemu bezdomnych zwierząt.

Zebraane informacje i wskaźniki dotyczące celu operacyjnego.

Ilość funkcjonariuszy Straży Miejskiej pełniących służbę w terenie (wyznaczonych do pracy w terenie)	62 strażników
Wybrane kategorie przestępstw występujących najczęściej na terenie miasta Ruda Śląska	
Przestępstwa rozbójnicze	46
Bójka/ pobicie	53
Uszkodzenie ciała	186
Kradzież z włamaniem	497
Kradzież	864
Kradzież pojazdu	88
Uszkodzenie mienia	297
Bezpieczeństwo na drogach:	
Wypadki	126
Zabici	5
Ranni	149
Kolizje	1238
Liczba funkcjonariuszy pełniących służbę patrolową/obchodową	13104
Ilość ujawnianych wykroczeń przeciwko:	
Porządkowi publicznemu	922
Bezpieczeństwu osób i mienia	54
Porządkowi w ruchu na drogach	2443

Obyczajności	1339
Mieniu	3400
Urządzeniom użytku publicznego	1614
Przepisom o wychowaniu w trzeźwości	5165
Innym przepisom	771
Średni czas reakcji na zdarzenie	08:57
Wpłaty Miasta na fundusz wsparcia i dofinansowanie policji	144255,05
Średni czas reakcji Straży Miejskiej na zdarzenie w poszczególnych miesiącach roku	Styczeń - 26 minut, luty- 29 minut, marzec- 28 minut, kwiecień- 20 minut, maj- 24 minuty, czerwiec -24 minuty, lipiec- 26 minut, sierpień- 27 minut, wrzesień- 26 minut, październik- 25 minut, listopad- 24 minuty, grudzień- 21 minut.
Prowadzenie dyżuru całodobowego przez Wydział Zarządzania Kryzysowego	Codzienne sporządzane są raporty służby dyżurnej CZK a informacja o istotnych zdarzeniach przesyłana jest do Prezydenta Miasta
Ilość przyjętych interwencji i zgłoszeń wg aplikacji e-CZK	2442
System e-CZK”, został stworzony dla służb dyżurnych centrów zarządzania kryzysowego oraz osób nadzorujących funkcjonowanie centrów. Funkcjonalność aplikacji pozwala rejestrować zdarzenia kryzysowe oraz dokumentować ich przebieg. Zapewnia również szybką wymianę informacji pomiędzy centrami zarządzania kryzysowego.	
Komisja Bezpieczeństwa i Porządku /ilość posiedzeń/	4
Ilość kamer monitoringu miejskiego	20
Kwota wydana na monitoring	BUDOWA SYSTEMU MONITORINGU WIZYJNEGO MIASTA RUDA ŚLĄSKA (161 425,00 zł)
	MONITORING - USŁUGI (22 140,00 zł)
Liczba prelekcji w szkołach i przedszkolach dot. Wspierania i realizacja działań profilaktycznych (informacyjnych, edukacyjnych i innych), wpływających na wzrost bezpieczeństwa w mieście. Realizowanych przez Straż Miejską	42
Liczba programów i przedsięwzięć dot. Wspierania i promowania aktywnych postaw mieszkańców i społeczności lokalnych na rzecz wspólnego bezpieczeństwa realizowanych przez Straż Miejską.	12

Przygotowanie projektu uchwały Rady Miasta w sprawie określenia programu opieki nad zwierzętami bezdomnymi oraz zapobiegania bezdomności zwierząt na terenie miasta Ruda Śląska	Uchwała Nr PR.0007.70.2014 Rady Miasta Ruda Śląska z dnia 27 marca 2014 r. W sprawie określenia programu opieki nad zwierzętami bezdomnymi oraz zapobiegania bezdomności zwierząt na terenie miasta Ruda Śląska
Liczba zwierząt w schronisku /liczba utrzymywanych zwierząt/	709 zwierząt w tym: 539 psów, 170 kotów
Ilość oznakowanych zwierząt	788 psów



źródło: Osiągnięte wyniki przez KMP w Rudzie Śląskiej w 2014 roku



źródło: Osiągnięte wyniki przez KMP w Rudzie Śląskiej w 2014 roku



źródło: Osiągnięte wyniki przez KMP w Rudzie Śląskiej w 2014 roku

Cel operacyjny:

1.4. Zaspokojone potrzeby mieszkańców w zakresie edukacji dzieci i młodzieży.

Zadania realizacyjne celu operacyjnego:

- 1.4.1. Zwiększenie dostępności przedszkoli.
- 1.4.2. Wspieranie kadry pedagogicznej w osiąganiu wysokich standardów kształcenia oraz popieranie różnorodności metod, form pracy.
- 1.4.3. Rozwijanie przedsiębiorczości i postaw innowacyjnych wśród uczniów.
- 1.4.4. Wspieranie nawiązywania kontaktów i współpracy pomiędzy szkołami w ramach europejskiej przestrzeni edukacyjnej.
- 1.4.5. Wyrównywanie szans edukacyjnych dzieci i młodzieży, dostosowanie oferty edukacyjnej do indywidualnych potrzeb dziecka w kontekście dzieci słabszych.
- 1.4.6. Dostosowanie oferty edukacyjnej do indywidualnych potrzeb dzieci szczególnie uzdolnionych.

Zebrane informacje i wskaźniki dotyczące celu operacyjnego.

W placówkach oświatowych Rudy Śląskiej uczy się 16 554 dzieci i młodzieży w 5412 klasach (oddziałach).

W Rudzie Śląskiej jest:



- 34 przedszkoli, w tym 5 niepublicznych, 2 zespoły wychowania przedszkolnego oraz punkt wychowania przedszkolnego,

- 26 szkół podstawowych,
- 20 gimnazjów,
- 8 liceów ogólnokształcących,
- 7 techników,
- 7 zasadniczych szkół zawodowych.



Naukę można także pobierać w Centrum Kształcenia Ustawicznego, Centrum Kształcenia Praktycznego i Doskonalenia Zawodowego, a także w Szkole Muzycznej I i II stopnia. Funkcjonuje także Poradnia Psychologiczno-Pedagogiczna oraz Młodzieżowy Dom Kultury.

Budżet zadaniowy - <i>funkcja edukacja</i> kwota przeznaczona w budżecie /wykonanie/	204 299 776,30 zł
Budżet zadaniowy - <i>zadanie edukacja i wychowanie</i> kwota przeznaczona w budżecie /wykonanie/	124 942 732,37 zł
Średnie miesięczne wydatki ogółem na 1 dziecko w placówkach oświatowych (miernik budżet zadaniowy)	462,63 zł
Liczba i wskaźnik procentowy uczniów, którzy nieuzyskali promocji do następnej klasy	595 uczniów/ 3,26%
Liczba dzieci uczestniczących w zajęciach pozalekcyjnych	5 086 placówki oświatowe + 650 MDK razem 5736 dzieci
Liczba nauczycieli zaangażowanych w działalność pozalekcyjną	1505 placówki oświatowe + 23 MDK razem: 1 528 nauczycieli

Liczba miejsc w przedszkolach	4 243 miejsc
liczba miejsc w przedszkolach -zgłoszone zapotrzebowanie	4 975 miejsc
Liczba przeszkolonych nauczycieli	2263 nauczycieli
przykłady projektów, inicjatyw	Dane będą dostępne za 2015 r.
Liczba uczniów uczestnicząca w wymianach międzynarodowych	15 uczniów
Liczba uczniów otrzymujących wsparcie edukacyjne	4417 uczniów
Liczba uczniów objętych pracą z dziećmi zdolnymi	2846 uczniów

Rudzki Inkubator Przedsiębiorczości Sp. z o.o.: liczba usług dla osób zainteresowanych prowadzeniem i rozwojem działalności 300.

Promocja przedsiębiorczości wśród uczniów: organizacja szkolenia *Czy Google wie wszystko?* Konkurs Rudzki Mistrz Przedsiębiorczości. Do udziału w konkursie zgłosiło się 20 uczniów z rudzkich szkół gimnazjalnych: Gimnazjum nr 6, Gimnazjum nr 7 i Gimnazjum nr 13. Organizator: nauczyciele w Zespole Szkół nr 5 w Rudzie Śląskiej.

Wymiana doświadczeń w rozwoju przedsiębiorczości i innowacji w ramach programu Leonardo da Vinci.

Informacje o wspieraniu rozwoju przedsiębiorczości opisane również w celu operacyjnym 4.1.

Wyniki uzyskane w 2014 r. podczas:

- sprawdzianu szóstoklasistów,
- egzaminu gimnazjalnego,
- matury,
- egzaminu zawodowego.

(źródło: <http://www.oke.jaworzno.pl/www2/index.php/komunikowanie-wynikow>)

Sprawdzian szóstoklasistów:

Zgodnie z rozporządzeniem Ministra Edukacji Narodowej z dnia 30 kwietnia 2007 r. w sprawie warunków i sposobu oceniania, klasyfikowania i promowania uczniów i słuchaczy oraz przeprowadzania sprawdzianów i egzaminów w szkołach publicznych (Dz .U.Nr 83, poz. 562 z późn. zm.) 1 kwietnia 2014 roku o godzinie 9:00 po raz trzynasty przeprowadzono sprawdzian dla uczniów klas szóstych szkół podstawowych. Sprawdzian jest egzaminem powszechnym i obowiązkowym. Wszyscy uczniowie klas szóstych w Polsce rozwiązują jednakowe zestawy egzaminacyjne. Jedynie uczniowie z dysfunkcjami mogą przystąpić do sprawdzianu w warunkach i formie dostosowanych do ich dysfunkcji, określonych w Komunikacie dyrektora CKE. Celem sprawdzianu jest zbadanie, w jakim stopniu uczniowie klas szóstych szkół podstawowych opanowali umiejętności opisane w formie standardów wymagań egzaminacyjnych. Podczas sprawdzianu badane są umiejętności z następujących obszarów:

- czytanie,
- pisanie,
- rozumowanie,
- korzystanie z informacji (4),
- wykorzystywanie wiedzy w praktyce (5).

Sprawdzian pełni głównie funkcję diagnostyczną i jego wynik nie wpływa na ukończenie szkoły. Wyniku sprawdzianu nie odnotowuje się na świadectwie ukończenia szkoły.

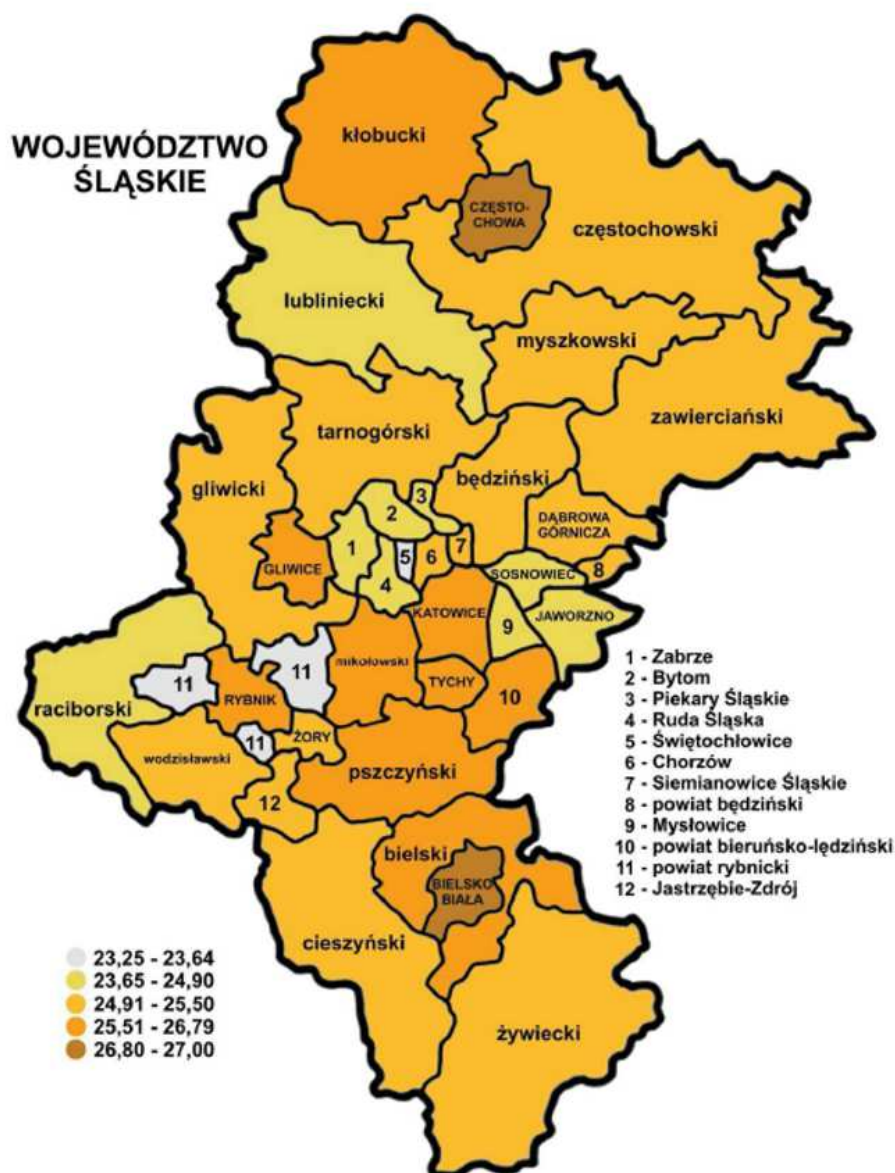
Wyniki uczniów rozwiązujących standardowy zestaw zadań egzaminacyjnych w powiatach województwa śląskiego
- Ruda Śląska

Powiat	Liczba uczniów *	Wynik najczęstszy (modalna)	Wynik środkowy (mediana)	Wynik średni (średnia arytmetyczna)	Odchylenie standardowe
Ruda Śląska	1140	28	25	24,39	8,06

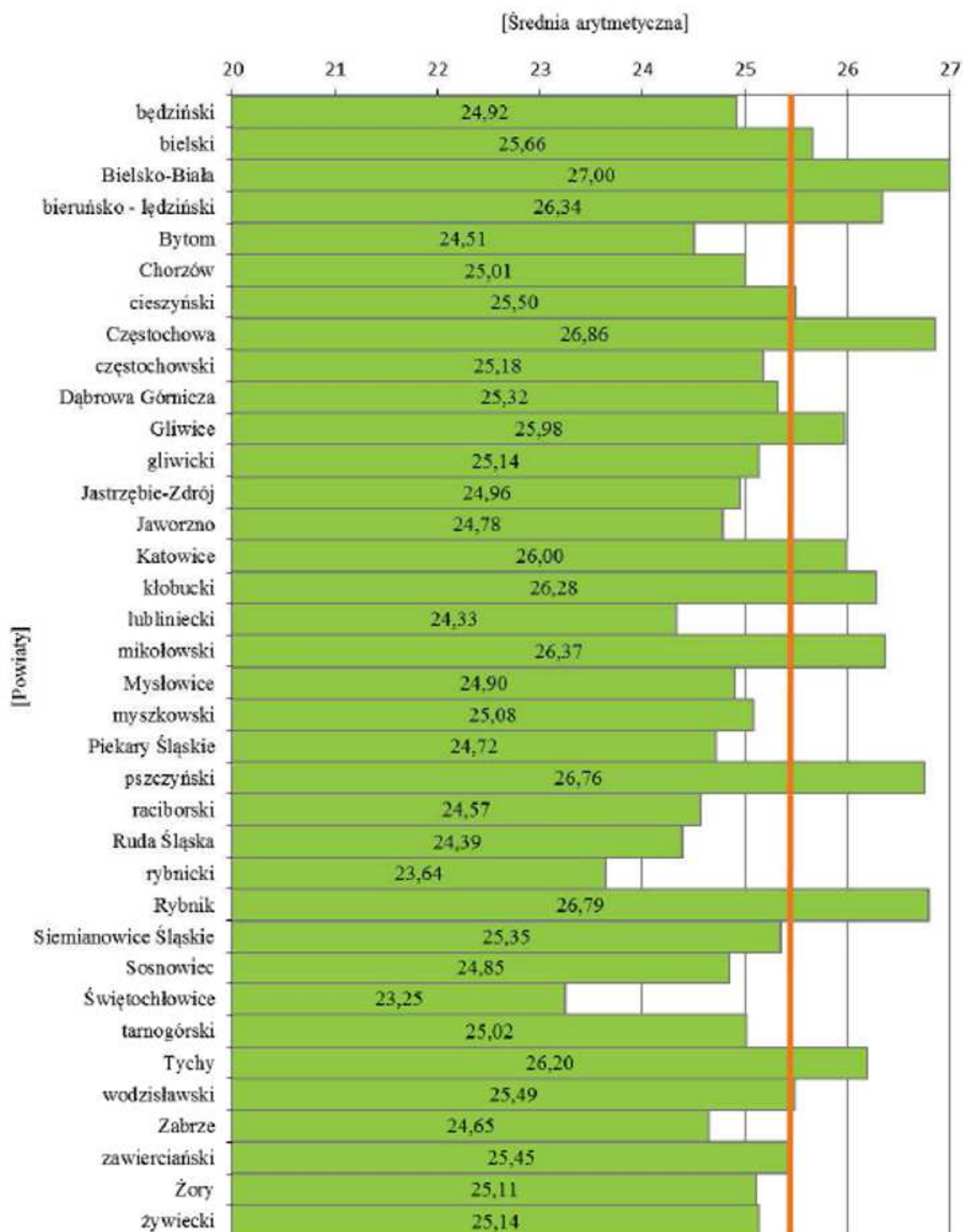
źródło OKE Jaworzno

7. WYNIKI UCZNIÓW ROZWIĄZUJĄCYCH STANDARDOWY ZESTAW ZADAŃ EGZAMINACYJNYCH W POWIATACH I GMINACH WOJEWÓDZTWA ŚLĄSKIEGO

W celu uporządkowania średnich wyników sprawdzianu zastosowano pięciostopniową skalę znormalizowaną: średnie wyniki powiatów zostały uporządkowane rosnąco i podzielone na 5 grup zgodnie z zasadą – I grupa to 7 powiatów z najniższą średnią, II grupa – 24, III – 38, IV – 24, V – 7 powiatów z najwyższą średnią.



Mapa 1. Średnie wyniki uczniów w powiatach województwa śląskiego



Wykres 10. Średnie wyniki uczniów ze sprawdzianu w poszczególnych powiatach województwa śląskiego.

Pionową linią na wykresie zaznaczono średnią arytmetyczną wyników uczniów w województwie śląskim – 25,44 punktu.

Egzamin gimnazjalny.

Zgodnie z rozporządzeniem Ministra Edukacji Narodowej z 30 kwietnia 2007 r. w sprawie warunków i sposobu oceniania, klasyfikowania i promowania uczniów i słuchaczy oraz przeprowadzania sprawdzianów i egzaminów w szkołach publicznych (Dz. U. Nr 83, poz. 562, z późn. zm.) 23, 24 i 25 kwietnia 2014 roku po raz trzynasty odbył się ogólnopolski egzamin dla uczniów (słuchaczy) klas trzecich gimnazjów.

Egzamin gimnazjalny składa się z trzech części - humanistycznej, matematyczno-przyrodniczej i z zakresu języka obcego nowożytnego, ale każda z części egzaminu ma inną strukturę.

W części humanistycznej wydzielono następujące przedmioty egzaminacyjne: język polski oraz historię i wiedzę o społeczeństwie. Zadania znajdują się w dwóch odrębnych arkuszach, które uczniowie (słuchacze) wypełniają jednego dnia, ale w różnym czasie. Zadania z języka polskiego mają formę zamkniętą i otwartą, natomiast zadania z historii i wiedzy o społeczeństwie - zamkniętą.

Część matematyczno-przyrodnicza obejmuje etap z zakresu matematyki oraz etap z zakresu przedmiotów przyrodniczych: biologii, chemii, fizyki i geografii. Zadania z matematyki mają formę zamkniętą i otwartą, a zadania z przedmiotów przyrodniczych mają formę tylko zamkniętą.

Egzamin z języka obcego nowożytnego jest zdawany na dwóch poziomach: podstawowym i rozszerzonym. Uczeń (słuchacz) dokonuje wyboru jednego z siedmiu języków obcych nowożytnych: angielskiego, francuskiego, hiszpańskiego, niemieckiego, rosyjskiego, włoskiego oraz ukraińskiego, z zastrzeżeniem, że zdający może wybrać tylko ten język, którego uczył się w gimnazjum jako przedmiotu obowiązkowego.

Do trzeciej części egzaminu na poziomie podstawowym ma obowiązek przystąpić każdy uczeń (słuchacz), natomiast do egzaminu na poziomie rozszerzonym mają obowiązek przystąpić uczniowie (słuchacze), którzy w gimnazjum kontynuowali naukę języka obcego rozpoczętą w szkole podstawowej. Do trzeciej części egzaminu na poziomie rozszerzonym mogą przystąpić także pozostali zdający, jeśli zechcą sprawdzić poziom swoich umiejętności językowych. Trzecioklasiści, przystępujący do egzaminu na obu poziomach, rozwiązują zadania z tego samego języka obcego.

(Okręgowa Komisja Egzaminacyjna w Jaworznie Wydział Badań i Analiz s. 6).

Prace egzaminacyjne sprawdzają wykwalifikowani egzaminatorzy według jednolitych kryteriów w całym kraju.

Wyniki egzaminu gimnazjalnego są wyrażane w skali procentowej i skali centylowej dla zadań z zakresu:

- języka polskiego;
- historii i wiedzy o społeczeństwie;
- matematyki;
- przedmiotów przyrodniczych: biologii, geografii, fizyki i chemii;
- języka obcego nowożytnego na poziomie podstawowym;
- języka obcego nowożytnego na poziomie rozszerzonym - w przypadku, gdy uczeń (słuchacz) przystąpił do części trzeciej egzaminu gimnazjalnego na poziomie rozszerzonym.

Wyniki egzaminu gimnazjalnego w skali procentowej ustala komisja okręgowa na podstawie liczby punktów przyznanych przez egzaminatorów.

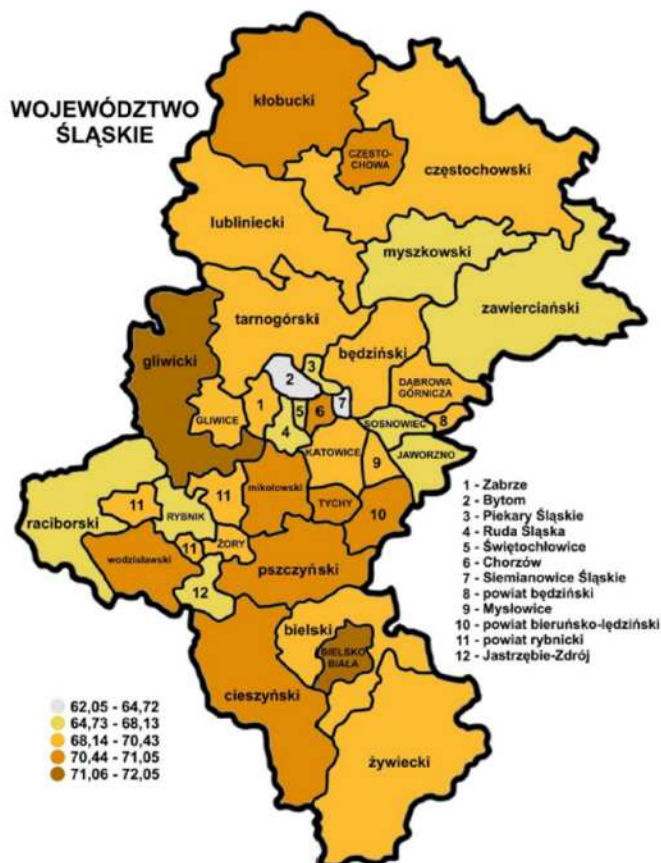
Wyniki egzaminu gimnazjalnego w skali centylowej ustala Centralna Komisja Egzaminacyjna, na podstawie wyników ustalonych przez komisje okręgowe (rozporządzenie MEN z dnia 30 kwietnia 2007 r. w sprawie warunków i sposobu oceniania, klasyfikowania i promowania uczniów i słuchaczy oraz przeprowadzania sprawdzianów i egzaminów w szkołach publicznych z późn. zm., rozdz. 4. § 48).

Wyniki uczniów (słuchaczy) z języka polskiego w powiatach województwa śląskiego + Ruda Śląska					
Powiat	Liczba uczniów (słuchaczy)	Wynik najczęstszy (modalna) (%)	Wynik środkowy (mediana) (%)	Średni wynik (średnia arytmetyczna) (%)	Odchylenie standardowe (%)
Ruda Śląska	1253	81	69	65,48	17,88

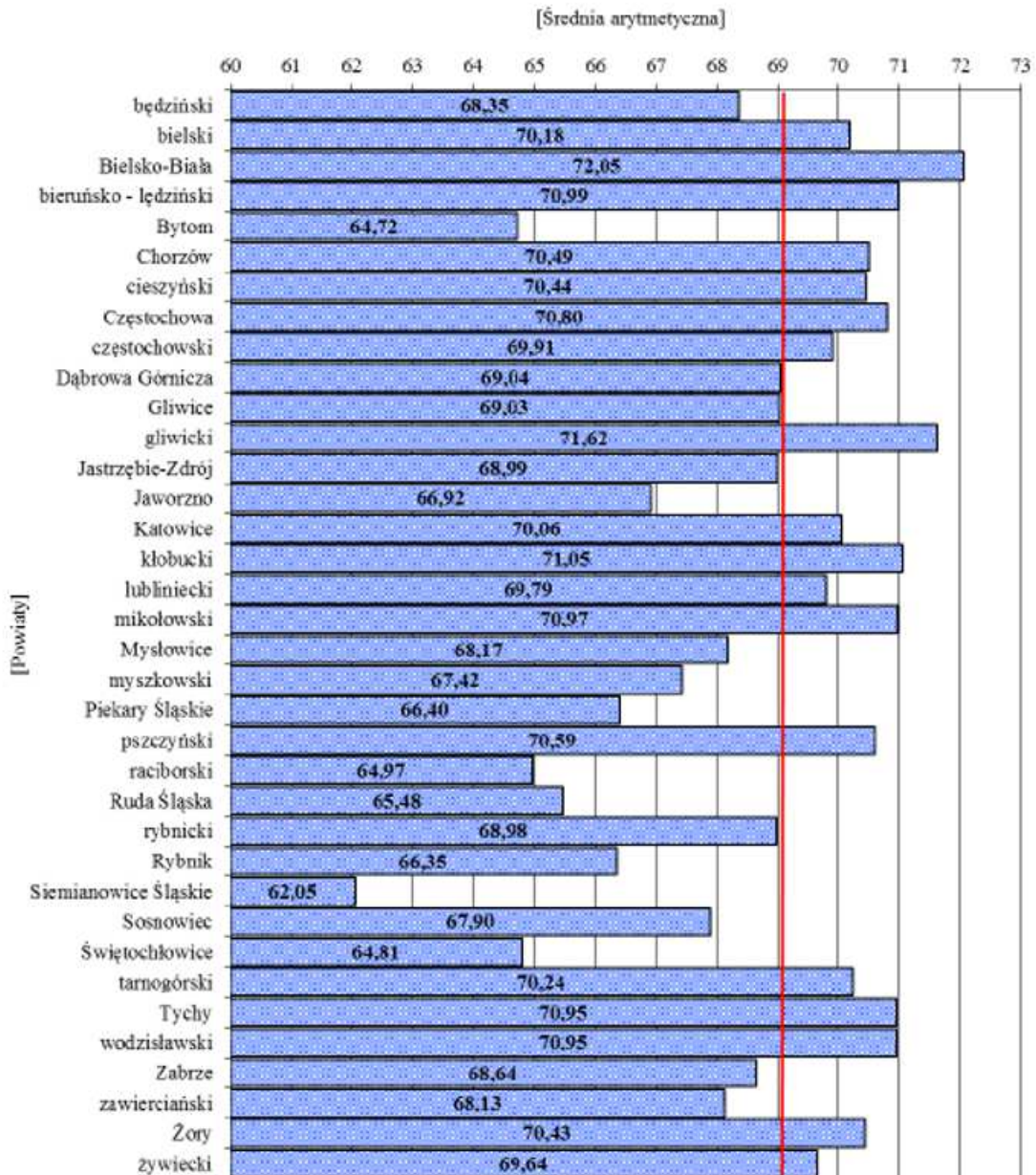
źródło OKE Jaworzno

4.1.3. Wyniki uczniów (słuchaczy) z egzaminu z zakresu języka polskiego w powiatach i gminach województwa śląskiego

W celu uporządkowania średnich wyników uczniów (słuchaczy) z egzaminu z zakresu języka polskiego zastosowano pięciostopniową skalę znormalizowaną – średnie wyniki uczniów (słuchaczy) w powiatach zostały uporządkowane rosnąco i podzielone na 5 grup zgodnie z zasadą: I grupa to 7% powiatów z najniższą średnią, II grupa – 24%, III grupa – 38%, IV grupa – 24%, V grupa – 7% powiatów z najwyższą średnią.



Mapa 1. Średnie wyniki uczniów (słuchaczy) z języka polskiego w powiatach województwa śląskiego



Wykres 2. Średnie wyniki uczniów (słuchaczy) z języka polskiego w powiatach województwa śląskiego

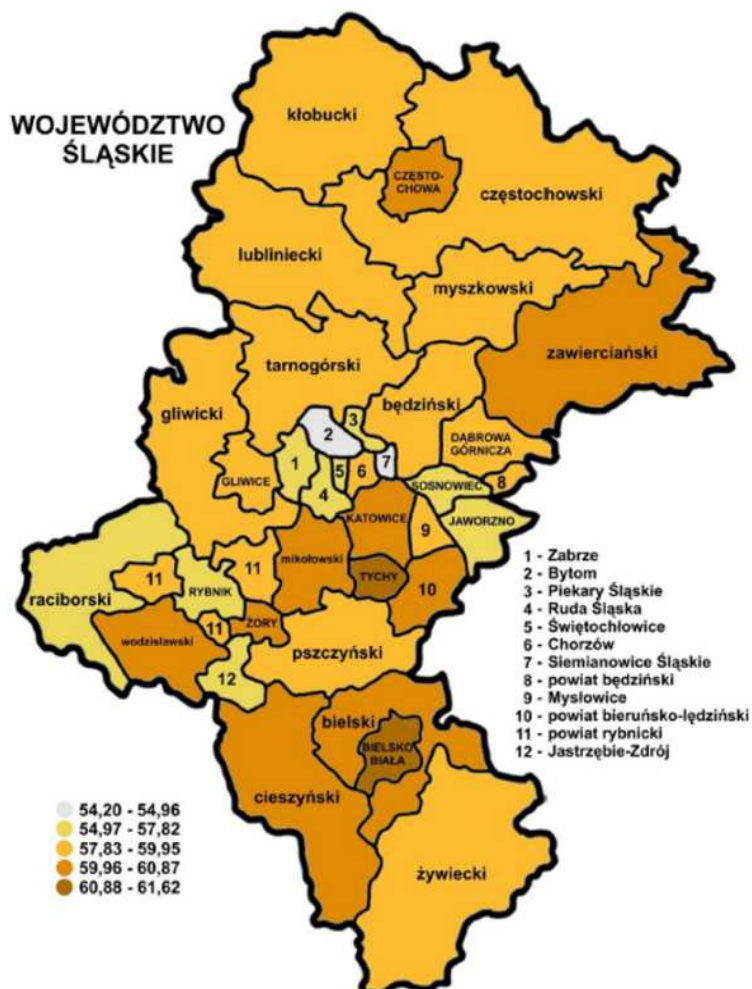
Pionową linią na wykresie zaznaczono średnią arytmetyczną wyników uczniów w województwie śląskim – 69,08% punktu.

Wyniki uczniów (słuchaczy) z historii i wiedzy o społeczeństwie w powiatach województwa śląskiego - Ruda Śląska					
Powiat	Liczba uczniów (słuchaczy)	Wynik najczęstszy (modalna) (%)	Wynik środkowy (mediana) (%)	Średni wynik (średnia arytmetyczna) (%)	Odchylenie standardowe (%)
Ruda Śląska	1251	55	55	56,24	15,21

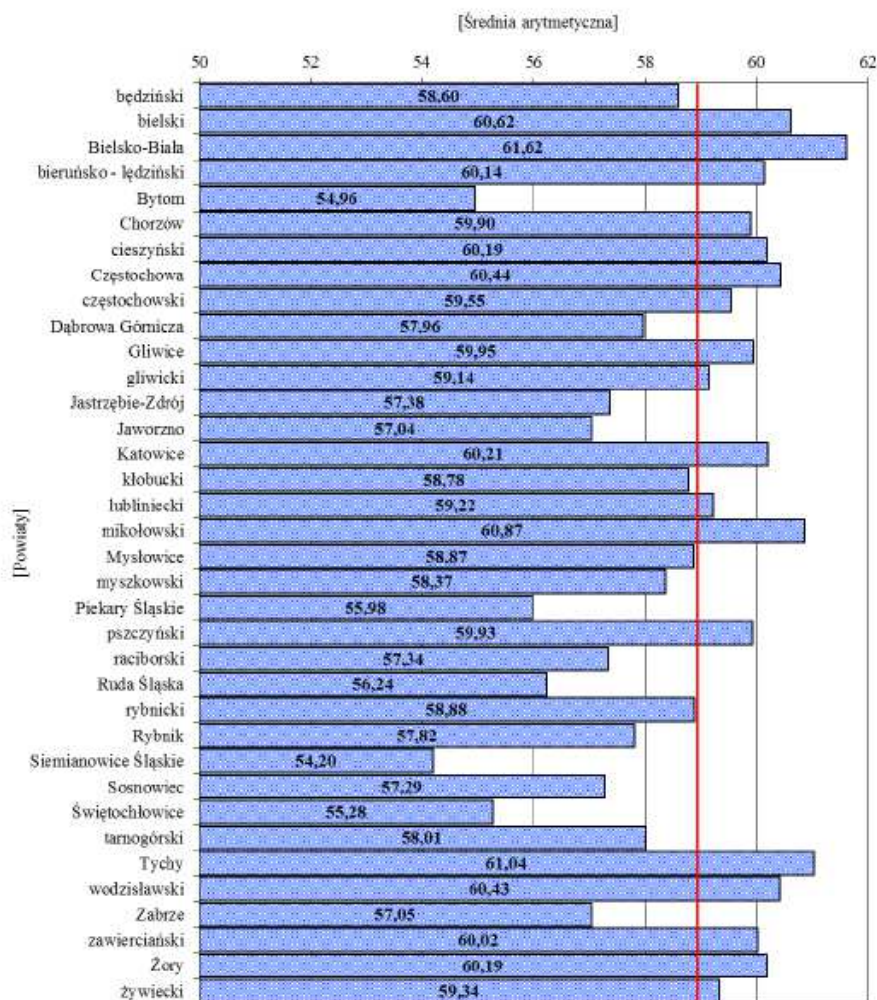
źródło OKE Jaworzno

4.2.3. Wyniki uczniów (słuchaczy) z egzaminu z zakresu historii i wiedzy o społeczeństwie w powiatach i gminach województwa śląskiego

W celu uporządkowania średnich wyników uczniów (słuchaczy) z egzaminu z zakresu historii i wiedzy o społeczeństwie zastosowano pięciostopniową skalę znormalizowaną – średnie wyniki uczniów (słuchaczy) w powiatach zostały uporządkowane rosnąco i podzielone na 5 grup zgodnie z zasadą: I grupa to 7% powiatów z najniższą średnią, II grupa – 24%, III grupa – 38%, IV grupa – 24%, V grupa – 7% powiatów z najwyższą średnią.



Mapa 2. Średnie wyniki uczniów (słuchaczy) z historii i wiedzy o społeczeństwie w powiatach województwa śląskiego



Wykres 6. Średnie wyniki uczniów (słuchaczy) z historii i wiedzy o społeczeństwie w powiatach województwa śląskiego

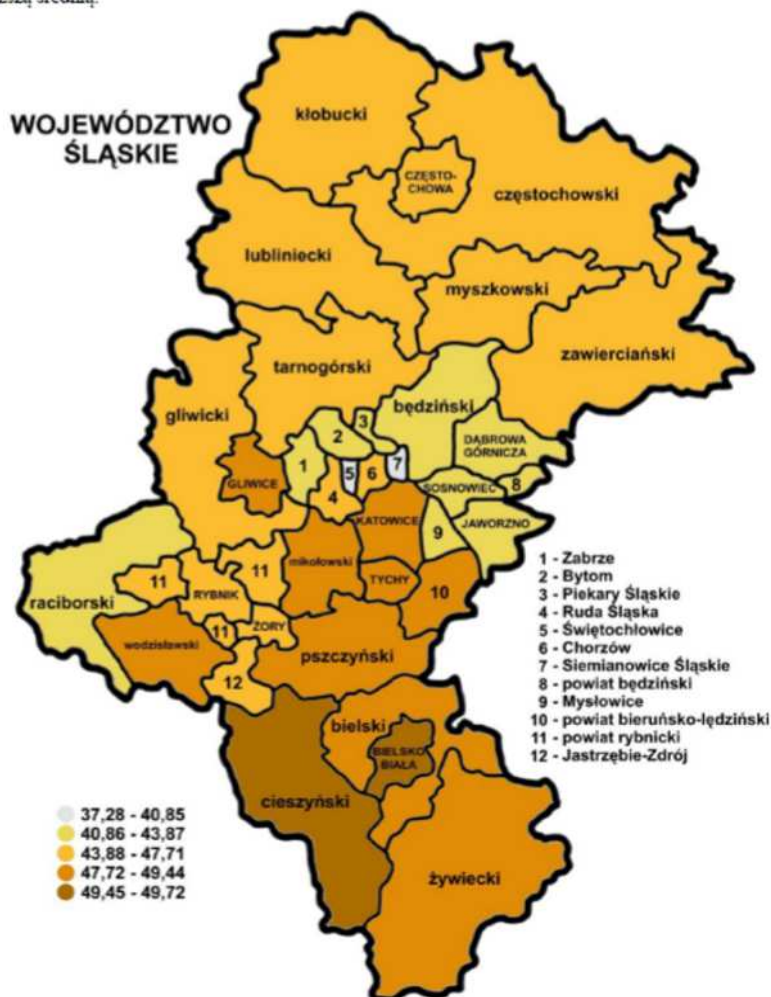
Pionową linią na wykresie zaznaczono średnią arytmetyczną wyników uczniów z historii i wiedzy o społeczeństwie w powiatach województwa śląskiego – 58,93% punktu.

Wyniki uczniów (słuchaczy) z matematyki w powiatach województwa śląskiego - Ruda Śląska					
Powiat	Liczba uczniów (słuchaczy)	Wynik najczęstszy (modalna) (%)	Wynik środkowy (mediana) (%)	Średni wynik (średnia arytmetyczna) (%)	Odchylenie standardowe (%)
Ruda Śląska	1251	18	39	44,10	25,22

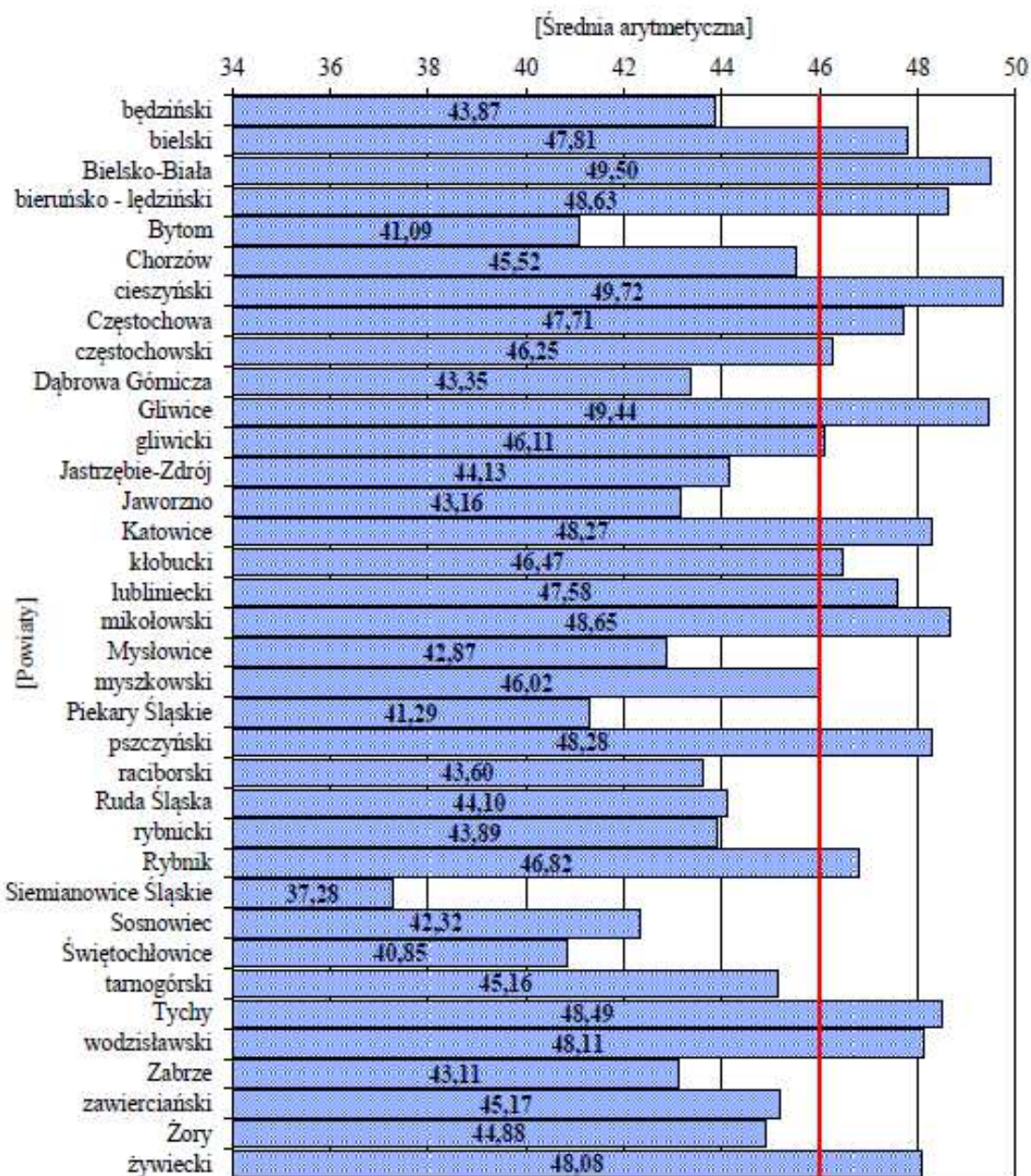
źródło OKE Jaworzno

6.1.3. Wyniki uczniów (słuchaczy) z egzaminu z zakresu matematyki w powiatach i gminach województwa śląskiego

W celu uporządkowania średnich wyników uczniów (słuchaczy) z egzaminu z zakresu matematyki zastosowano pięciostopniową skalę znormalizowaną – średnie wyniki uczniów (słuchaczy) w powiatach zostały uporządkowane rosnąco i podzielone na 5 grup zgodnie z zasadą: I grupa to 7% powiatów z najniższą średnią, II grupa – 24%, III grupa – 38%, IV grupa – 24%, V grupa – 7% powiatów z najwyższą średnią.



Mapa 3. Średnie wyniki uczniów (słuchaczy) z matematyki w powiatach województwa śląskiego



Wykres 9. Średnie wyniki uczniów (słuchaczy) z matematyki w powiatach województwa śląskiego

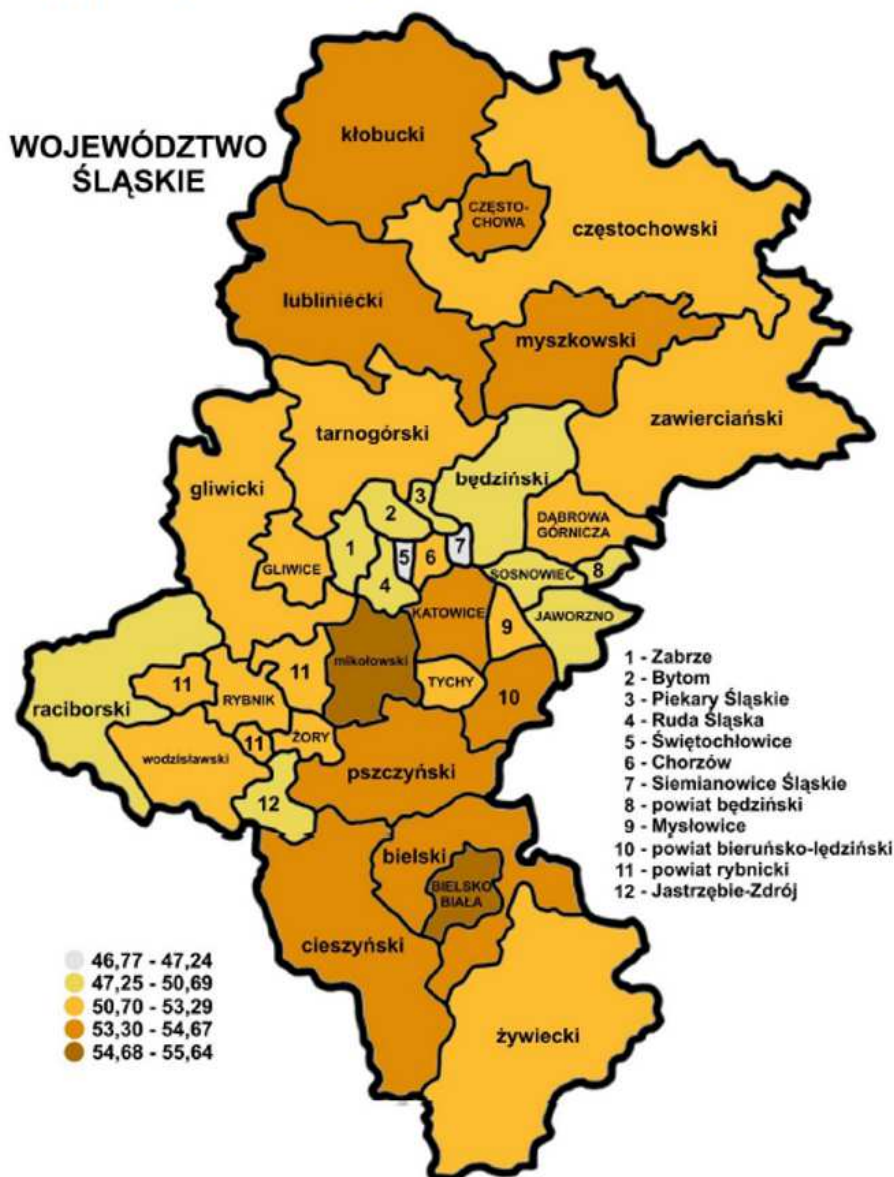
Pionową linią na wykresie zaznaczono średnią arytmetyczną wyników uczniów (słuchaczy) z matematyki w powiatach województwa śląskiego – 46,00% punktu.

Wyniki uczniów (słuchaczy) z zakresu przedmiotów przyrodniczych w powiatach województwa śląskiego Ruda Śląska					
Powiat	Liczba uczniów (słuchaczy)	Wynik najczęstszy (modalna) (%)	Wynik środkowy (mediana) (%)	Średni wynik (średnia arytmetyczna) (%)	Odchylenie standardowe (%)
Ruda Śląska	1251	39	46	48,77	17,19

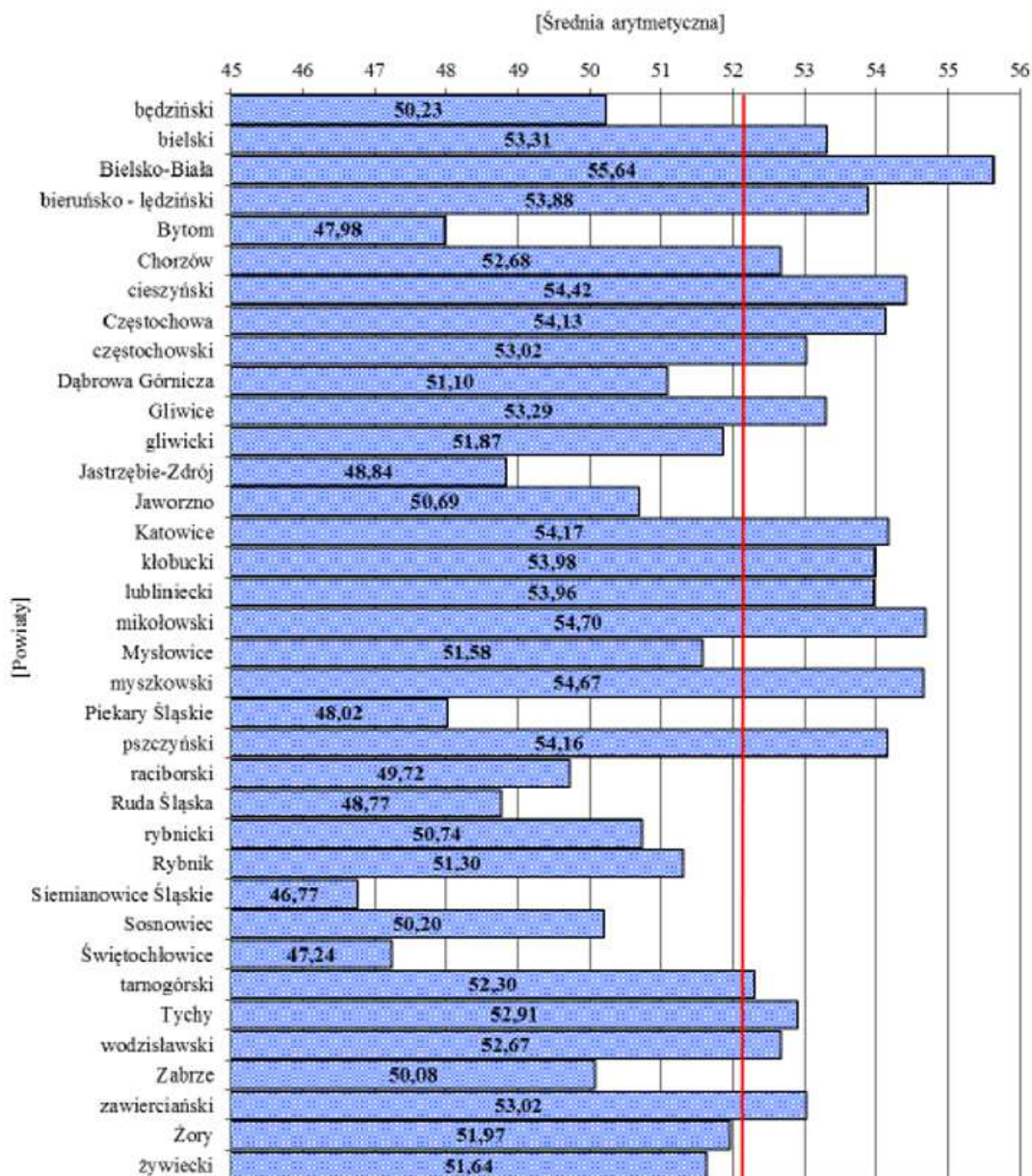
źródło OKE Jaworzno

6.2.3 Wyniki uczniów (słuchaczy) z egzaminu z zakresu przedmiotów przyrodniczych w powiatach i gminach województwa śląskiego

W celu uporządkowania średnich wyników uczniów (słuchaczy) z egzaminu z zakresu przedmiotów przyrodniczych zastosowano pięciostopniową skalę znormalizowaną – średnie wyniki uczniów (słuchaczy) w powiatach zostały uporządkowane rosnąco i podzielone na 5 grup zgodnie z zasadą: I grupa to 7% powiatów z najniższą średnią, II grupa – 24%, III grupa – 38%, IV grupa – 24%, V grupa – 7% powiatów z najwyższą średnią.



Mapa 4. Średnie wyniki uczniów (słuchaczy) z zakresu przedmiotów przyrodniczych w powiatach województwa śląskiego

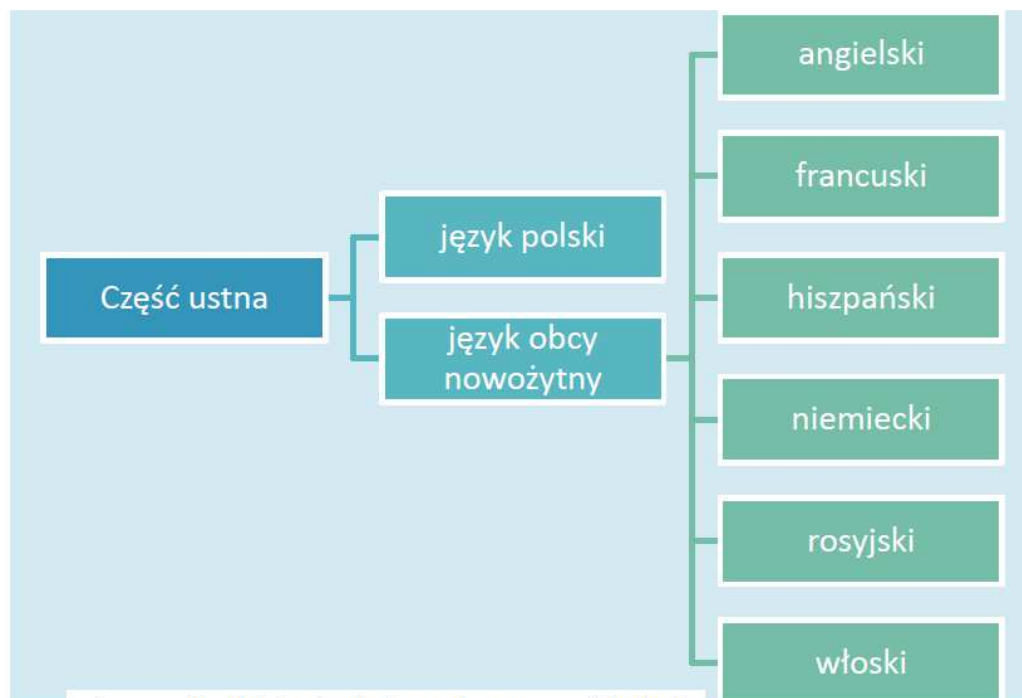


Wykres 13. Średnie wyniki uczniów (słuchaczy) z zakresu przedmiotów przyrodniczych w powiatach województwa śląskiego

Pionową linią na wykresie zaznaczono średnią arytmetyczną wyników uczniów (słuchaczy) z zakresu przedmiotów przyrodniczych w powiatach województwa śląskiego – 52,11% punktu.

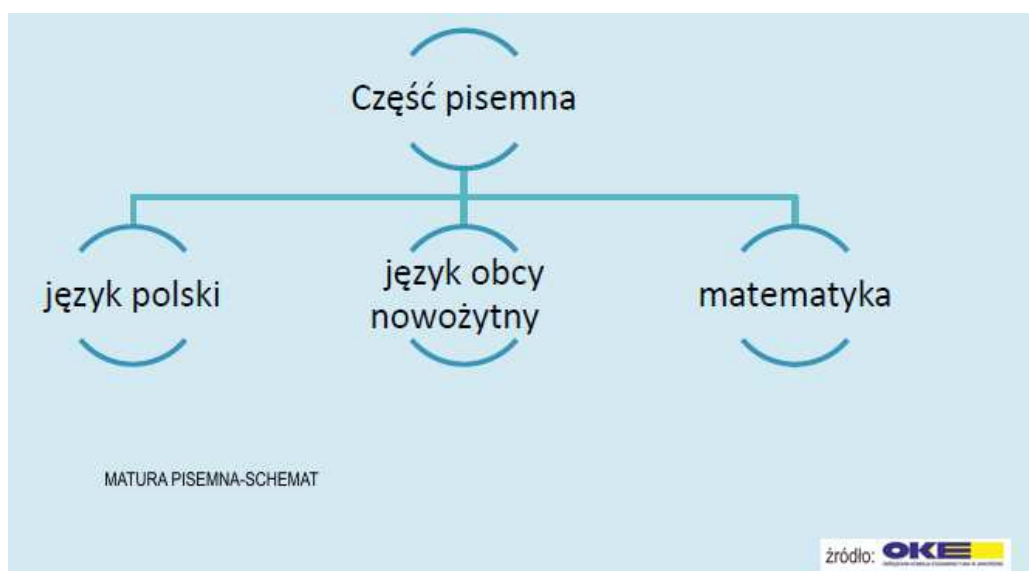
Matura

Egzamin maturalny został przeprowadzony w szkołach ponadgimnazjalnych w dniach od 5 do 30 maja 2014 r. Przystąpili do niego absolwenci liceów ogólnokształcących, liceów profilowanych, liceów uzupełniających, techników i techników uzupełniających.



Przedmioty obowiązkowe zdawane w części ustnej

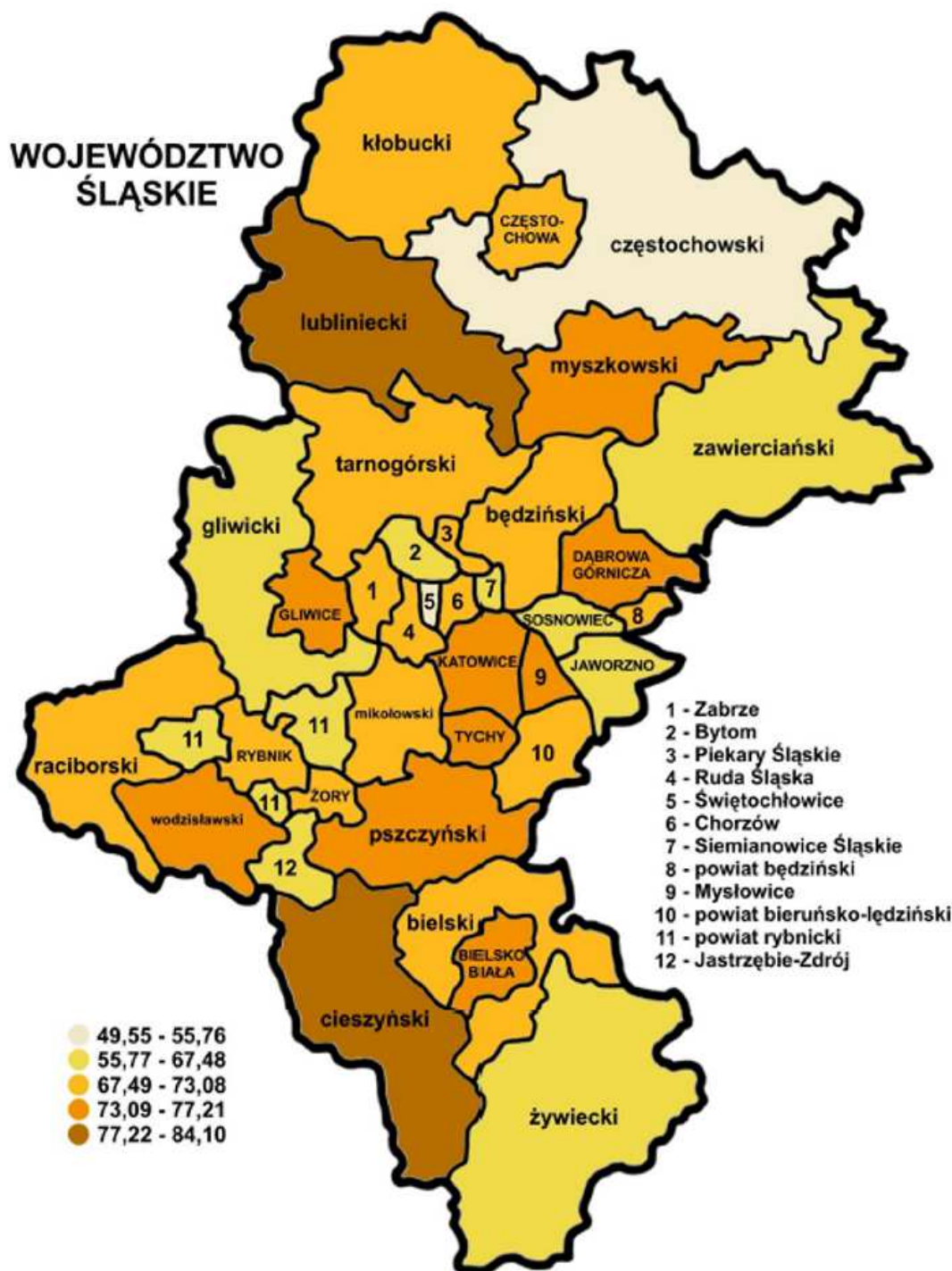
źródło: **OKE**
OKRĘGOWA KOMISJA EGZAMINACYJNA W JAWORZNE



MATURA PISEMNA-SCHEMAT

źródło: **OKE**
OKRĘGOWA KOMISJA EGZAMINACYJNA W JAWORZNE

3. Zdawalność egzaminu maturalnego 2014 w województwie śląskim
(świadectwa dojrzałości)



Mapa 1. Zdawalność egzaminu maturalnego w sesji majowej w procentach w powiatach województwa śląskiego

W celu uporządkowania procentowej zdawalności egzaminu maturalnego zastosowano pięciostopniową skalę znormalizowaną: zdawalność w poszczególnych powiatach została uporządkowana rosnąco i podzielona na 5 grup zgodnie z zasadą – I grupa to 7% powiatów z najniższą zdawalnością, II grupa – 24%, III – 38%, IV – 24%, V – 7% powiatów z najwyższą zdawalnością.

Powiat	Przystąpili do co najmniej jednego przedmiotu obowiązkowego	Przystąpili do wszystkich egzaminów obowiązkowych	Otrzymali świadectwo dojrzałości	
			liczba	%
Ruda Śląska	743	697	484	69,44

Zdawalność w poszczególnych powiatach województwa śląskiego w sesji majowej
źródło OKE Jaworzno

Powiat	Liczba zdających, którzy przystąpili do wszystkich egzaminów obowiązkowych		Zdający, którzy otrzymali świadectwo dojrzałości			
	szkoły publiczne	szkoły niepubliczne	liczba	%	liczba	%
			szkoły publiczne	szkoły niepubliczne	szkoły publiczne	szkoły niepubliczne
Ruda Śląska	685	12	481	3	70,22	25

Zdawalność w powiatach województwa śląskiego z uwzględnieniem podziału na szkoły publiczne i niepubliczne w sesji majowej
źródło OKE Jaworzno

Tabela 22. Zdawalność w powiatach województwa śląskiego z uwzględnieniem typów szkół w sesji majowej

Lp.	Powiat	Liczba zdających, którzy przystąpili do wszystkich egzaminów obowiązkowych					Zdający, którzy otrzymali świadectwo dojrzałości										
							liczba					procent					
		LO	LP	LU	T	TU	LO	LP	LU	T	TU	LO	LP	LU	T	TU	
24.	Ruda Śląska	389	1		304	3	322	0			162	0	82,78	0,00		53,29	0,00

źródło:  OKE
OKEJOWSKA KOLEJKA EKSPANZYJNA W JAWORZNO

Cel operacyjny:

1.5. Wyższy poziom zaspokojenia potrzeb mieszkaniowych i tworzenie warunków sprzyjających integracji wspólnot sąsiedzkich

Zadania realizacyjne celu operacyjnego:







- 1.5.1. Rozwój budownictwa komunalnego i socjalnego z uwzględnieniem niezbędnej infrastruktury społecznej.
- 1.5.2. Efektywne wykorzystywanie zasobu mieszkań socjalnych i komunalnych.
- 1.5.3. Zapewnienie podstaw prawnych i organizacyjnych umożliwiających lepsze zagospodarowanie przestrzeni wspólnej przy zaangażowaniu mieszkańców (lokatorów).
- 1.5.4. Rewitalizacja budynków mieszkaniowych i przestrzeni połączona z rewitalizacją społeczną.
- 1.5.5. Wpieranie inicjatyw wspólnot sąsiedzkich.

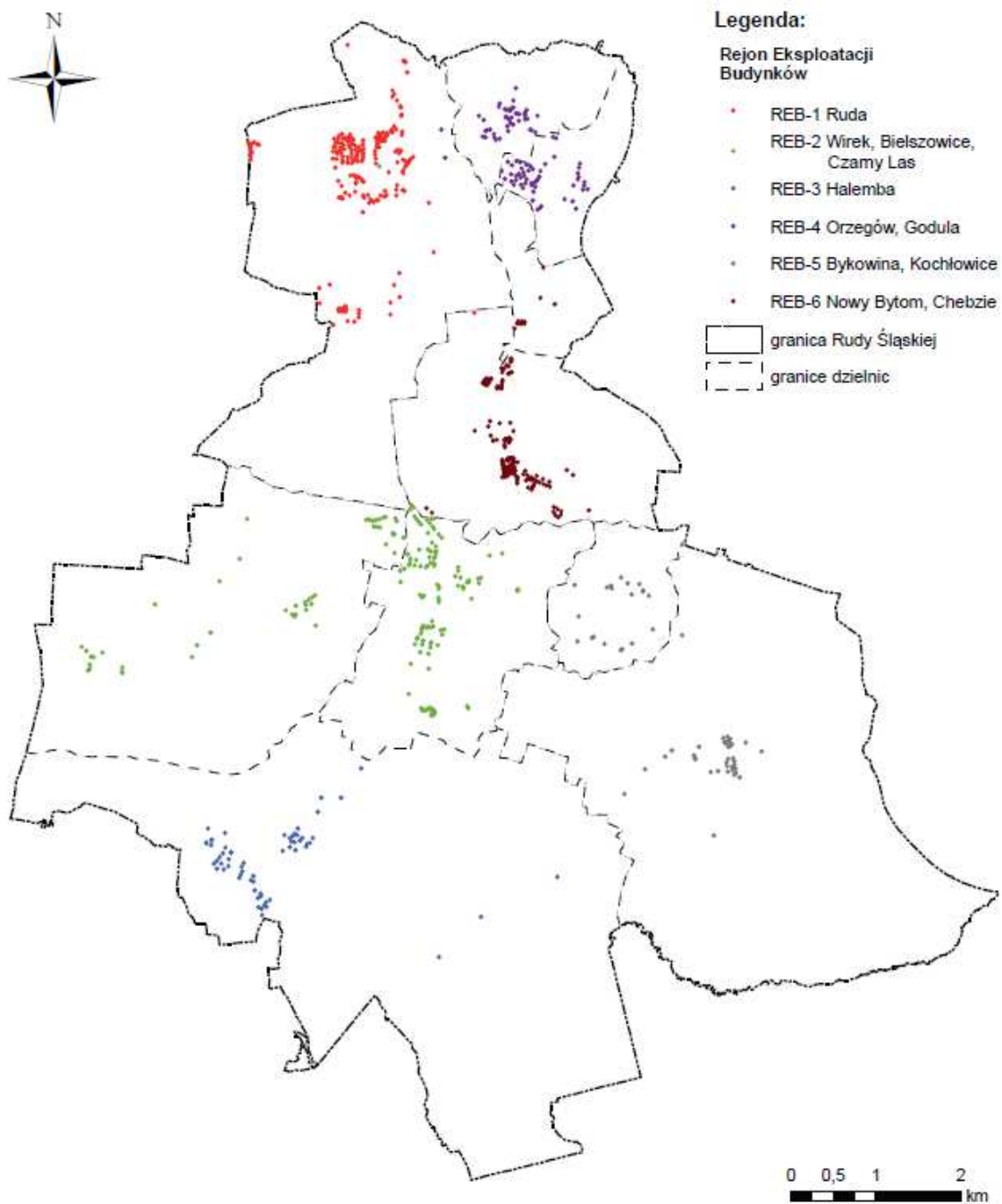
Zebrane informacje i wskaźniki dotyczące celu operacyjnego.

Informacja o zasadach i systemie polityki i gospodarki mieszkaniowej Miasta

Politykę mieszkaniową w Mieście reguluje Uchwała NR PR.0007.66.2012 Rady Miasta Ruda Śląska z dnia 29 marca 2012 r. w sprawie: przyjęcia programu gospodarowania mieszkaniowym zasobem Miasta Ruda Śląska w latach 2012-2016 z późniejszymi zmianami, Program gospodarowania gminnym mieszkaniowym zasobem jest opracowany na pięć lat zgodnie z ustawą o ochronie praw lokatorów, mieszkaniowym zasobie gminy i zmianie Kodeksu cywilnego (tekst jedn. z 2005 roku, Dz. U. Nr 31, poz.266 z późn. zm.). Miasto wykonuje swoje zadania w zakresie tworzenia warunków do zaspokajania potrzeb mieszkaniowych wykorzystując mieszkaniowy zasób gminy lub w inny sposób np.: poprzez tworzenie warunków dla inwestycji mieszkaniowych, np. współpracę z Towarzystwami Budownictwa Społecznego.

Cały zasób mieszkaniowy podzielony jest na 6 Rejonów Eksploatacji Budynków:

-  - Rejon Eksploatacji Budynków I (Ruda),
-  - Rejon Eksploatacji Budynków II (Wirek, Bielszowice, Czarny Las),
-  - Rejon Eksploatacji Budynków III (Halemba),
-  - Rejon Eksploatacji Budynków IV (Godula, Orzegów),
-  - Rejon Eksploatacji Budynków V (Bykowina, Kochłowice),
-  - Rejon Eksploatacji Budynków VI (Nowy Bytom, Chebzie).



Rys. 4. Rozmieszczenie zasobu mieszkaniowego miasta Ruda Śląska wg Rejonów Eksploatacji Budynków (REB)

źródło: Analiza stanu budynków komunalnych miasta Ruda Śląska w zakresie technicznym, prawnym wraz z dokumentacją fotograficzną)

Nieruchomości stanowiące mieszkaniowy zasób miasta Ruda Śląska oraz będące w posiadaniu Miasta Ruda Śląska zostały przekazane na czas nieoznaczony w zarządzanie powołanej do tego celu w 1997 roku spółce, tj. Miejskiemu Przedsiębiorstwu Gospodarki Mieszkaniowej Sp. z o.o. (MPGM). Zarządzanie polega w szczególności na podejmowaniu decyzji i wykonywaniu czynności mających na celu zapewnienie właściwej gospodarki ekonomiczno-finansowej nieruchomości oraz zapewnienie

bezpieczeństwa użytkowania i właściwej eksploatacji nieruchomości, w tym bieżącego administrowania nieruchomością, jak również czynności zmierzających do utrzymania nieruchomości w stanie niepogorszonym zgodnie z jej przeznaczeniem oraz do uzasadnionego inwestowania w nieruchomość.

Wszystkie czynności w zakresie zarządzania zasobem komunalnym są prowadzone w imieniu Miasta Ruda Śląska.

MPGM Sp. z o.o. ponosi odpowiedzialność za najwyższą jakość wykonywanych czynności zarządzania oraz za wszelkie szkody powstałe z tego tytułu, wykonuje czynności będące przedmiotem zarządzania z najwyższą starannością, czuwa nad prawidłową realizacją zawartych z osobami trzecimi umów, a także chroni interes Miasta w toku powierzonych zadań i czynności.

Miejskie Przedsiębiorstwo Gospodarki Mieszkaniowej Sp. z o.o. jest zrzeszone w Krajowej Izbie Gospodarki Nieruchomościami oraz współpracuje z Instytutem Gospodarki Nieruchomościami.

Liczba lokali mieszkalnych przydzielonych w danym roku	121
Liczba lokali mieszkalnych przydzielonych w 2014 roku w stosunku do liczby gospodarstw domowych oczekujących na przydział mieszkania/	$121 : 4\ 230 = 2,86\%$
Liczba zrealizowanych w 2014 roku wyroków z innych niż gminne zasobów mieszkaniowych w stosunku do liczby wszystkich wyroków z innych niż gminne zasobów mieszkaniowych.	$58 : 1\ 187 = 4,89\%$
Liczba zrealizowanych w 2014 roku wyroków w stosunku do liczby wszystkich wyroków.	$107 : 2\ 402 = 4,45\%$

Informacja o zasobach mieszkaniowych Miasta jest podawana co roku w Informacji o stanie mienia Miasta Ruda Śląska do wykonania budżetu za rok 2014. Skalę, wielkość zasobu pokazują poniższe tabele:

Zasoby lokali mieszkalnych i niemieszkalnych będących własnością lub współwłasnością Gminy Ruda Śląska zarządzanych przez MPGM sp. z o.o. z siedzibą w Rudzie Śląskiej przy ul. 1. Maja 218			
Lp.	Wyszczególnienie	Stan na	
		31.12.2013 r.	31.12.2014 r.
1.	Liczba budynków ogółem	758	750
	W tym:		
	Gminy Ruda Śląska	361	350
	Wspólnot mieszkaniowych	327	333
	Prywatna	56	55
	Mieszana	14	12
2.	Liczba lokali mieszkalnych ogółem	7 397	7 345
	W tym:		
	Gminy Ruda Śląska	2 844	2 804
	Wspólnot mieszkaniowych	3 803	3 826
	Prywatna	482	476
	Mieszana	268	239

3.	Liczba lokali użytkowych ogółem	465	457
	W tym:		
	Gminy Ruda Śląska	321	316
	Wspólnot mieszkaniowych	101	98
	Prywatna	38	38
	Mieszana	5	5
4.	Powierzchnia lokali mieszkalnych ogółem (m ²) w tym:	331 843,90	329 101,65
	Gminy Ruda Śląska	130 930,66	128 403,26
	Wspólnot mieszkaniowych	167 574,27	169 346,73
	Prywatna	20 586,84	20 216,93
	Mieszana	12 752,13	11 134,73
5.	Powierzchnia lokali użytkowych ogółem (m ²) w tym:	54 552,68	57 182,74
	Gminy Ruda Śląska	44 424,63	47 570,80
	Wspólnot mieszkaniowych	7 854,23	7 337,58
	Prywatna	2 020,74	2 021,28
	Mieszana	253,08	253,08
6.	Własność Gminy Ruda Śląska (wyłącznie)		
	Liczba budynków ogółem	361	350
	w tym: budynki mieszkalne	270	267
	budynki użytkowe	91	83
	Liczba lokali ogółem	3 165	3 120
	w tym: lokale mieszkalne	2 844	2 804
	lokale użytkowe	321	316
	Powierzchnia ogółem (m ²)	175 355,29	175 974,06
	w tym: lokale mieszkalne	130 930,66	128 403,26
Lokale użytkowe	44 424,63	47 570,80	

źródło: Tab.I.B1: w Informacja o stanie mienia Miasta Ruda Śląska do wykonania budżetu za rok 2014

Zasoby lokali mieszkalnych i niemieskalnych będących własnością lub współwłasnością Gminy Ruda Śląska zarządzanych przez podmioty inne niż MPGM sp. z o.o.			
Lp.	Wyszczególnienie	Stan na	
		31.12.2013 r.	31.12.2014 r.
1.	Liczba wspólnot mieszkaniowych	6	6
2.	Liczba lokali mieszkalnych we wspólnotach mieszkaniowych	49	49
3.	Liczba lokali użytkowych we wspólnotach mieszkaniowych	4	4
4.	Liczba budynków we wspólnotach mieszkaniowych	8	8

Tab.I.B2: w Informacja o stanie mienia Miasta Ruda Śląska do wykonania budżetu za rok 2014

W 2014 roku zgodnie z przyjętym w planem rzeczowo-finansowym zostały zrealizowane zadania remontowe na kwotę: 4,3 mln zł. Na remonty zostały przeznaczone również środki finansowe

zwindykowane w ubiegłym roku przez MPGM Sp. z o.o. w wysokości: 611 tys. zł. Ogółem na remonty wydatkowano więc 4,9 mln zł.

Porównanie działań z zakresu remontów przedstawia poniższa tabela.

Widoczna jest bardzo duża intensyfikacja prac przeprowadzonych w roku 2014 w stosunku do roku poprzedniego. Dotyczy ona zarówno zakresu prac, jak również nakładów finansowych, które były w 2014 r. prawie 2,5-krotnie wyższe niż w roku poprzednim.



Elewacja budynku przy ulicy ks. Tunkla 1 przed i po remoncie

Magazyn Mieszkańca - Informator MPGM - Wydawca: Miejskie Przedsiębiorstwo Gospodarki Mieszkaniowej Sp. z o.o. w Rudzie Śląskiej

Remonty zasobu komunalnego miasta Ruda Śląska w latach 2013-2014.

Działania	rok	
	2013	2014
Remonty dachów	9	14
Izolacje przeciwwilgociowe	4	9
Klatki schodowe	2	5
Modernizacja lub wymiana instalacji wodno-kanalizacyjnej	2	4
Remonty lub naprawy elewacji	-	2
Przygotowano do zasiedlenia		
Lokale socjalne	23	40
Lokale zamienne	3	1
Połączenie lokali celem podniesienia ich standardu	2	-
Wymiana okien	310	907
Dobudowa przewodów kominowych	1	-
Koszt remontów [mln zł]	2,0	4,9
Źródło: Miejskie Przedsiębiorstwo Gospodarki Mieszkaniowej w Rudzie Śląskiej Sp. z o.o. za Analiza stanu budynków komunalnych miasta Ruda Śląska w zakresie technicznym, prawnym wraz z dokumentacją fotograficzną		

Udział miasta w remontach realizowanych przez wspólnoty ma znaczenie m.in. ze względu na bardzo intensywne prace z zakresu termomodernizacji budynków wspólnot. Na koniec 2014 r. ponad połowa wspólnot, w których Miasto posiada udziały, zakończyła bowiem prace remontowe o takim charakterze. Relatywnie najmniej termomodernizacji przeprowadzono na obszarze Nowego Bytomia i Chebia z uwagi na historyczny charakter zabudowy.

Skala działań termomodernizacyjnych wspólnot mieszkaniowych nieruchomości, w których Miasto posiada udziały, stan na 31.12.2014 roku.

REB	Ilość WMN	Termomodernizacja realizowane przez WMN			Termomodernizacje zrealizowane przed powstaniem WMN
		Zakończone	W toku realizacji	Planowane	
REB I	94	62	1	7	24
REB II	30	22	3	0	4
REB III	42	33	0	2	6
REB IV	50	30	1	0	15
REB V	26	12	1	3	0
REB VI	44	17	2	0	1
Razem	286	176	8	12	50

Źródło: Miejskie Przedsiębiorstwo Gospodarki Mieszkaniowej w Rudzie Śląskiej Sp. z o.o.

Wartość remontów zrealizowanych w zasobie zarządzanym przez MPG M Sp. z o. o. nawiązywała w ogólnym zarysie do rozmieszczenia zasobu mieszkaniowego. W niewielkiej części dotyczyły one południowej części miasta, gdzie zasób jest zdecydowanie mniejszy, a dodatkowo zlokalizowany w dużej mierze w budynkach wspólnot mieszkaniowych, w których gmina ma udziały. Miasto zrealizowało kompleksowe, duże remonty ze szczególnym uwzględnieniem takich rejonów jak Bielszowice, Ruda i Wirek. Pojedyncze większe remonty budynków miały miejsce w Goduli, i Orzegowie, Nowym Bytomiu i Chebziu.

Ponadto, Miasto w 2014 r. na pokrycie kosztów dokonywania czynności technicznego utrzymania mających na celu utrzymanie stanu technicznego nieruchomości zapewniającym bezpieczeństwo ludzi i mienia wydatkowało prawie 2,7 mln złotych.

Konserwacje i remonty.

Miejskie Przedsiębiorstwo Gospodarki Mieszkaniowej Sp. z o.o. przeprowadza w uzgodnieniu z Miastem, na podstawie opracowanego i przyjętego planu, naprawy i remonty główne w budynkach gminnych.

Spółka, zgodnie z umową wykonawczą z dnia 05.10.2012 r., przeprowadziła również szereg robót mających na celu utrzymanie budynków w zasobach gminnych w należytym stanie.

Wydatki na konserwacje i naprawy wyniosły 634 954,13 zł netto.

Poniższa tabela przedstawia wydatkowanie środków na poszczególnych rejonach:

Rejon Eksploatacji Budynków	Wydatkowana kwota
REB 1	183 122,75
REB 2	181 087,42
REB 3	24 521,40
REB 4	51 225,05
REB 5	44 679,79
REB 6	150 317,72
Ogółem	634 954,13

Wydatki na Techniczne Utrzymanie Budynków (§ 5.2) wyniosły 2 613 363,19 zł brutto.

Poniższa tabela przedstawia wydatkowanie środków na poszczególnych rejonach:

Rejon Eksploatacji Budynków	Wydatkowana kwota
REB 1	642 240,29
REB 2	988 286,62
REB 3	135 166,32
REB 4	290 147,37
REB 5	166 986,35
REB 6	390 536,24
Ogółem	2 613 363,19

Wydatki na Techniczne Utrzymanie Budynków Skarbu Państwa wyniosły 2 269,23 zł brutto.

Szkody górnicze

W okresie sprawozdawczym prace naprawcze prowadzone były w 47 budynkach, w tym w 10 budynkach, w których z uwagi na duży stopień zużycia naturalnego zachodziła konieczność naprawy uszkodzeń w własnym zakresie, kopalnie partycypowały w kosztach naprawy.

W trybie awaryjnym ogółem wykonano prace na 22 adresach. Były to prace zabezpieczające, które polegały na przemurowaniu przewodów kominowych, przemurowaniu spękanych ścian i nadproży, a także podstemplowaniu zagrożonych elementów budynku oraz wymianie uszkodzonych elementów budynku (np. stolarka).

Wystosowano do kopalń 47 wniosków o naprawienie szkody górniczej, w tym do:

- KWK „Pokój” 35 wniosków
- KWK „Bielszowice” 9 wniosków
- KWK „Halemba - Wirek” 3 wnioski

Ponadto w okresie sprawozdawczym zawarto 26 ugód z niżej wymienionymi kopalniami:

- KWK „Pokój” 16 ugód
- KWK „Bielszowice” 3 ugody
- KWK „Halemba Wirek” 7 ugód

Zadania realizacyjne celu operacyjnego:

- 1.5.6. Zapewnienie podstaw prawnych i organizacyjnych umożliwiających lepsze zagospodarowanie przestrzeni wspólnej przy zaangażowaniu mieszkańców (lokatorów).
- 1.5.7. Wpieranie inicjatyw wspólnot sąsiedzkich.

Zebrane informacje i wskaźniki dotyczące celu operacyjnego.

W ramach projektu *Miasto 3 - Zintegrowane podejście do problemów obszarów funkcjonalnych na przykładzie Chorzowa, Rudy Śląskiej i Świętochłowic*, współfinansowanego z Programu Operacyjnego Pomoc Techniczna (POPT), Miasto przygotowało we współpracy z krakowskim Instytutem Rozwoju Miast dokument *Program renowacji podwórek miasta Ruda Śląska do 2030 roku*. Opracowanie jest pewnego rodzaju podsumowaniem dotychczasowego stanu wiedzy w zakresie działań podejmowanych na podwórkach w Polsce, jak również zagranicą. Wielką inspiracją do stworzenia tego Programu były kilkuletnie doświadczenia Instytutu Rozwoju Miast w programowaniu i realizacji działań rewitalizacyjnych, w tym także obejmujących swoim zakresem odnowę podwórek realizowanych ze środków MSZ RP w ramach programu Polska Pomoc Rozwojowa we Lwowie. Opracowanie to podsumowuje także prace nad koncepcjami odnowy wybranych do pilotażu podwórek w mieście Ruda Śląska, jakie odbyły się w drugiej połowie 2014 r.

Cele programu odnowy podwórek:

- podniesienie estetyki przestrzeni,
- kompromisowe /lub wariantowe/ zagospodarowanie podwórek /bezpieczny plac zabaw, plenerowa mini-siłownia, parking, miejsce spotkań sąsiadów, miejsce odpoczynku itp./,
- stymulowanie aktywności i zaangażowania mieszkańców w realizację wspólnych osiedlowych /„familokowych”/ projektów,
- zachęcenie do przebywania w przestrzeni wspólnej, sprzyjanie kontaktom międzyludzkim, polepszenie relacji interpersonalnych i integracja międzysąsiedzka.

Publikacja zawiera sugestie dotyczące praktycznej realizacji odnowy - rewitalizacji podwórek, w tym opis organizacji konsultacji społecznych, która powinna obejmować: skuteczne poinformowanie mieszkańców o spotkaniu, zabezpieczenie pomieszczenia i niezbędnego sprzętu, opisowe i graficzne (wizualizacja) przedstawienie propozycji urządzenia podwórka, moderowanie dyskusji w trakcie spotkania i ewentualny wybór wariantu renowacji, opracowanie raportu z przebiegu konsultacji.

W ramach *Programu renowacji podwórek Miasta Ruda Śląska* odbyły się konsultacje z mieszkańcami, w których łącznie wzięło udział 2211 osób. Program renowacji obejmuje 11 miejsc w czterech dzielnicach Rudy Śląskiej: Wirku, Nowym Bytomiu, Rudzie oraz Orzegowie. Są to obszary trudne społecznie, które obejmują stare osiedla robotnicze. Mieszkańcy mieli możliwość wskazać jak powinno wyglądać ich najbliższe otoczenie, z jakimi problemami spotykają się na co dzień i jak można je rozwiązać. Zainteresowani podczas spotkań mogli zobaczyć efekty renowacji podwórek

w innych częściach kraju. W każdym spotkaniu udział brali przedstawiciele Urzędu Miasta, Miejskiego Ośrodka Pomocy Społecznej, Miejskiego Przedsiębiorstwa Gospodarki Mieszkaniowej oraz Instytutu Rozwoju Miast, współpracującego z miastem w pracach nad programem.



Po przeanalizowaniu sugestii lokatorów, zorganizowano kolejne spotkanie na którym została przedstawiona koncepcja zagospodarowania uwzględniająca wnioski mieszkańców. Konsultacje z mieszkańcami to całość większego projektu, który realizują władze Rudy Śląskiej, a który ma na celu zagospodarowanie często zniszczonych i zapuszczonych przestrzeni pomiędzy budynkami oraz aktywizację samych mieszkańców.

Informacje opisane również w celu operacyjnym 2.1.

Cel operacyjny:

1.6. Promowanie aktywności fizycznej i zdrowego stylu życia wśród mieszkańców

Zadania realizacyjne celu operacyjnego:

- 1.6.1. Wzbogacanie infrastruktury sportowo-rekreacyjnej Miasta, umożliwiającej aktywny wypoczynek mieszkańców.
- 1.6.2. Wytyczenie i oznakowanie tematycznych tras turystycznych, np. zabytków techniki, zabytków militarynych oraz przyrodniczych i krajobrazowych.
- 1.6.3. Wspieranie nowych form rekreacji dla całych rodzin.
- 1.6.4. Upowszechnianie sportu masowego, w szczególności wśród dzieci i młodzieży.
- 1.6.5. Propagowanie sportu i aktywnego stylu życia poprzez organizowanie spotkań z wybitnymi sportowcami i popularyzowanie sylwetek rudzkich sportowców.
- 1.6.6. Rozwijanie współpracy pomiędzy placówkami oświatowymi i klubami sportowymi w ramach działań sportowo-rekreacyjnych.
- 1.6.7. Organizowanie imprez sportowych i rekreacyjnych o charakterze masowym.
- 1.6.8. Zabieganie o przyznanie organizacji przez Miasto imprez sportowych o zasięgu regionalnym, krajowym lub międzynarodowym.

Zebrane informacje i wskaźniki dotyczące celu operacyjnego.

Działalność sportowo-rekreacyjna	Kwota przeznaczona w budżecie na realizację zadania	9 549 018,13
	Liczba imprez	110
	Liczba uczestników imprez	16 530
	Liczba osób korzystających z krytych basenów kąpielowych	244 700
	Liczba osób korzystających z hal sportowych	129 700
	Liczba osób korzystających z otwartych obiektów sportowych	157 460
Dotacje z budżetu jst	Kwota przeznaczona w budżecie na realizację zadania	2 837 139,15
	Liczba dotowanych podmiotów	35
	Liczba uczestników zadania pn. Wspieranie i upowszechnianie kultury fizycznej	2 046
	<i>Wspieranie i upowszechnianie kultury fizycznej</i> liczba uczestników zadania	2046
	<i>Wspieranie i upowszechnianie kultury fizycznej</i> liczba dotowanych podmiotów	40
	Liczba programów profilaktycznych i promocji zdrowia (z udziałem funduszy miejskich)	16
	Liczba podmiotów, które realizowały programy profilaktyki i promocji zdrowia (z udziałem funduszy miejskich)	239
	Środki przeznaczone na promocję zdrowia i profilaktykę	1 471 509,00
Wyciąg z budżetu zadaniowego		

Kwota z budżetu przeznaczona na inwestycje w infrastrukturę sportowo-rekreacyjną	18 973 551,75 zł
Przykłady wybudowanych/wyremontowanych obiektów	Modernizacja i renowacja zabytkowego os. Kolonii Robotniczej "Kaufhaus" przy ul. Niedurnego w Rudzie Śląskiej (skate park + plac zabaw) 229 777,25 zł.
	Budowa placu zabaw na terenie Parku Strzelnica (Ki-6/14) 303 157,12 Zł
	Tereny rekreacji "Paryż" Osiedle Paryż przy ul. Jesionowej (bo.ki-1/14) 645 573,12 zł



Przykłady wspartych inicjatyw	Budowa ścieżki zdrowia w dzielnicy Halemba z siłownią napowietrzną 549 036,zł (wskaźnik dotyczy również zadania 2.7.1)	
	Park aktywności - stara Bykowina ul. Plebiscytowa - Pordzika 402 940 zł (wskaźnik dotyczy również zadania 2.7.1)	
Liczba sprzedanych biletów i karnetów sprzedanych na obiektach MOSiR-u /baseny, lodowiska/	320430	biletów
Liczba osób biorących udział w rozgrywkach organizowanych przez Miasto / np. amatorskie ligi/	710	osób
Liczba uczestników letnich zajęć sportowo-rekreacyjnych i liczba uczestników zimowych zajęć sportowo-rekreacyjnych	letnich 2 129, zimowych 1 067 razem 3196	osób
Liczba imprez - upowszechnianie sportu masowego, w szczególności wśród dzieci i młodzieży.	94	imprez

Liczba uczestników imprez - upowszechnianie sportu masowego, w szczególności wśród dzieci i młodzieży.	13260	osób
Liczba osób korzystających z krytych basenów kąpielowych	244690	osób
Liczba osób korzystających z hal sportowych	129692	osób
Liczba osób korzystających z otwartych obiektów sportowych	165763	osób
Liczba imprez zorganizowanych przez MOSiR wskaźnik z 1.6.4	94	imprez

Wykaz imprez sportowych i rekreacyjnych o charakterze masowym:

Koszykówka dziewcząt szkół podstawowych; Koszykówka chłopców szkół ponadgimnazjalnych; Koszykówka chłopców szkół gimnazjalnych; Siatkówka dziewcząt szkół podstawowych; Rejonowe zawody w badmintonie dziewcząt i chłopców szkół podstawowych; Amatorskie Mistrzostwa Rudy Śląskiej w Pływaniu; Otwarte Mistrzostwa Rudy Śląskiej w Pływaniu; Biegi Niepodległości; Amatorska Liga Badmintonu; Rudzka Amatorska Liga Siatkówki Piłka ręczna dziewcząt szkół gimnazjalnych; Turniej gier i zabaw szkół podstawowych; Piłka ręczna dziewcząt szkół ponadgimnazjalnych; Piłka Ręczna chłopców szkół podstawowych; Szachy Szkolne; Bieg Mikołajów; Piłka Ręczna dziewcząt szkół podstawowych; Koszykówka dziewcząt szkół gimnazjalnych; Tenis Stołowy dziewcząt i chłopców szkół gimnazjalnych; Piłka ręczna chłopców szkół ponadgimnazjalnych; Piłka ręczna chłopców szkół gimnazjalnych; Piłka nożna halowa szkół ponadgimnazjalnych; 50 km dla Andżeliki; Biegi z cyklu „Rodzina na Sportowo” ; Nordic Walking - Godula - Orzegów ; Rudzka Liga Orlików; Zakończenie Ligi Rudzkich Orlików; Szkolna liga LA szkół podstawowych, gimnazjalnych i ponadgimnazjalnych; Tenis Stołowy dziewcząt i chłopców szkół ponadgimnazjalnych; Śniadanie z Jogą; Siatkówka chłopców szkół gimnazjalnych; Rejonowe zawody w koszykówce chłopców szkół podstawowych; Sztafetowe biegi przelajowe dziewcząt i chłopców szkół podstawowych; Sztafetowe biegi przelajowe dziewcząt i chłopców szkół gimnazjalnych; Sztafetowe biegi przelajowe dziewcząt i chłopców szkół ponadgimnazjalnych; Liga Badmintonu; Absolwent Cup 2014 - Siatkówka; Test Coopera; Zawody modelarskie; Wiosenny turniej tenisa stołowego; Poszukiwanie wiosny - Nordic Walking; Memoriał radnego Jana Koniecznego; Dzień Dziecka; Olimpiada Osób Niepełnosprawnych; Silesian Football Night; Siatkówka plażowa dziewcząt i chłopców szkół podstawowych; Tenis ziemny dziewcząt i chłopców szkół ponadgimnazjalnych; Igrzyska LA; Tenis stołowy dziewcząt i chłopców szkół podstawowych; Podsumowanie współzawodnictwa międzyszkolnego; Otwarcie Burloch Areny; Sztafeta Pływacka; Bieg 12h; święto Flagi; Test Coopera; Mistrzostwa Rudy Śląskiej w Darta; Ogólnopolski Turniej Koszykówki dzieci rocznika 2002 i młodsze; Sztafety pływackie szkół gimnazjalnych; Tenis ziemny dziewcząt i chłopców szkół gimnazjalnych; Tenis ziemny dziewcząt i chłopców szkół podstawowych; Siatkówka plażowa dziewcząt i chłopców szkół ponadgimnazjalnych; Siatkówka plażowa dziewcząt i chłopców szkół gimnazjalnych; Gimnastyka sportowa szkół gimnazjalnych; Liga Orlików chłopców szkół podstawowych; Liga Orlików dziewcząt szkół podstawowych; Liga Orlików chłopców szkół ponadgimnazjalnych; Pływanie szkół

ponadgimnazjalnych; Liga Orlików chłopców szkół gimnazjalnych; Biegi przełajowe dziewcząt i chłopców szkół podstawowych; Biegi przełajowe dziewcząt i chłopców szkół ponadgimnazjalnych; Biegi przełajowe dziewcząt i chłopców szkół gimnazjalnych; Wycieczka do Doliny Chochołowskiej; Siatkówka chłopców szkół podstawowych; Zawody pływackie szkół gimnazjalnych; Siatkówka dziewcząt szkół ponadgimnazjalnych; Rudzka Amatorska Liga Siatkówki; Old Boys; Rudzka Amatorska Liga Koszykówki; Mecz Gwiazd RALK; Wędkarskie zawody rzutowe; Grand Prix Rudy Śląskiej w Ratownictwie Wodnym; Siatkówka chłopców szkół ponadgimnazjalnych; Siatkówka dziewcząt szkół gimnazjalnych; Badminton dziewcząt i chłopców szkół gimnazjalnych; Badminton dziewcząt i chłopców szkół podstawowych; Szachy dziewcząt i chłopców szkół gimnazjalnych; Koszykówka chłopców szkół podstawowych; Szachy dziewcząt i chłopców szkół podstawowych; Biegi tyżwiarskie dziewcząt i chłopców szkół podstawowych; Biegi tyżwiarskie dziewcząt i chłopców szkół gimnazjalnych; Biegi tyżwiarskie dziewcząt i chłopców szkół ponadgimnazjalnych.



Turnieje o zasięgu sportowych o zasięgu regionalnym, krajowym lub międzynarodowym w Rudzie Śląskiej:

- Międzynarodowy Turniej Zapaśniczy im .R. Dworoka,
- Międzynarodowy Turniej Hokejowy,
- I Półmaraton Industrialny,
- 12 godzinny Maraton.

Jedną z form promocji sportu są wyróżnienia przyznawane przez Prezydent Miasta. Są one przyznawane na podstawie Uchwały Nr PR.0007.109.2013 w sprawie warunków i trybu przyznawania wyróżnień i nagród, rodzajów wyróżnień i nagród za osiągnięcie wysokich wyników sportowych w współzawodnictwie sportowym.

Niemal 70 sportowców, a także kilkunastu trenerów oraz działaczy zostało uhonorowanych na gali 17 października 2014 r. przez Prezydent Rudy Śląskiej za wysokie osiągnięcia sportowe w tym roku.

Tradycyjnie już najwięcej sukcesów przypadło w 2014 roku w udziale reprezentantom Zapaśniczego Klubu Sportowego Slavia Ruda Śląska. Nagrody i wyróżnienia odebrali również przedstawiciele wędkarstwa, lekkiej atletyki, rugby, akrobatyki sportowej, ratownictwa wodnego, jujitsu, trójboju siłowego, kolarstwa niepełnosprawnych, gimnastyki sportowej, fitnessu i piłki nożnej (źródło: <http://www.rudaslaska.pl/ruda-slaska/aktualnosci/2014/10/17/wspaniali-rudzcy-sportowcy/>).

Cel operacyjny:

1.7. Dostosowanie oferty edukacyjnej do potrzeb indywidualnych i rynku pracy.

Zadania realizacyjne celu operacyjnego:

- 1.7.1. Reorientacja placówek kształcenia zawodowego na zawody dostosowane do potrzeb rynku pracy.
- 1.7.2. Dopuszczenie bazy dydaktycznej placówek oświatowych dostosowanej do wymogów nowoczesnego kształcenia.
- 1.7.3. Doskonalenie systemu poradnictwa zawodowego w Mieście.
- 1.7.4. Przygotowanie młodzieży do kontynuacji nauki zawodu oraz nauki w szkołach wyższych zgodnie z potrzebami rynku pracy.
- 1.7.5. Poprawa skuteczności kształcenia praktycznego w szkołach ponadgimnazjalnych.
- 1.7.6. Tworzenie warunków organizacyjnych sprzyjających podejmowaniu przez szkoły średnie i wyższe uczelnie współpracy z lokalnymi przedsiębiorcami.
- 1.7.7. Tworzenie przyjaznego klimatu do funkcjonowania w Mieście szkół wyższych.
- 1.7.8. Promowanie oferty oświatowej Miasta.

Zebrane informacje i wskaźniki dotyczące celu operacyjnego.

Liczba osób odbywających praktyki zawodowe u pracodawców	698
Wskaźnik procentowy uczniów, którzy nie uzyskali promocji do następnej klasy/liczba uczniów ogółem w jednostkach oświatowych z wyłączeniem przedszkoli	3,26%
Liczba uczniów odbywających praktyki u pracodawców	698
§421 (klasyfikacji budżetowej) wyposażenie placówek oświatowych	292 472 zł
§424 (klasyfikacji budżetowej) pomoce dydaktyczne	Środki własne - 269407 zł; środki rządowe - 897426 zł; środki unijne - 35168 zł Razem: 1 202 001,00 zł
Liczba uczniów, którzy zdali maturę/liczba uczniów, którzy przystąpili do matury	Licea ogólnokształcące: przystąpiło: 366 osób zdało: 340 osób Technika: przystąpiło: 295 osób zdało: 223 osób
Środki przeznaczone na wspieranie szkół wyższych	30 000,00 zł
Liczba uczniów napływowych (spoza miasta)	966, tj 5,45%

W Rudzie Śląskiej ma swoją siedzibę:

- Wyższa Szkoła Nauk Stosowanych w Rudzie Śląskiej
ul. Królowej Jadwigi 18, 41- 704 Ruda Śląska,
kształci na kierunkach: zarządzanie, pielęgniarstwo, położnictwo, terapia zajęciowa.
- Zamiejscowy Ośrodek Dydaktyczny Akademii Górniczo-Hutniczej w Krakowie
ul. Ks. Tunkla 147 a 41-707 Ruda Śląska,
kształci na kierunku Geodezja i Kartografia - studia niestacjonarne.

Co roku w Rudzie Śląskiej odbywa się giełda szkół ponadgimnazjalnych. W 2014 r. odbyła się 12 marca w hali MOSiR na Halembie.



W jednym miejscu kilkanaście rudzkich placówek zaprezentowało gimnazjalistom ofertę kierunków kształcenia. Podczas giełdy istniała możliwość zadawania pytań, rozmowy z nauczycielami prezentowanych szkół oraz ze starszymi kolegami, którzy już wybrali dalszy kierunek edukacji. Młodzież miała okazję zapoznać się z ofertą

kierunków kształcenia ponadgimnazjalnego szkół z Rudy Śląskiej. Ponadto podczas giełdy prezentowały się Centrum Kształcenia Praktycznego i Centrum Kształcenia Ustawicznego oraz Cech Rzemiosł Różnych w Rudzie Śląskiej, udział wzięli pracownicy Poradni Psychologiczno-Pedagogicznej oraz stoisko Fundacji Międzynarodowego Instytutu Dialogu i Tolerancji w Rudzie Śląskiej.

Corocznie w giełdzie uczestniczy około 2000 uczniów. Rudzka Giełda Szkół Ponadgimnazjalnych ma już swoją tradycję. Organizowana jest od 17 lat i na stałe weszła w terminarz imprez miejskich. Ma za zadanie przybliżyć uczniom klas drugich i trzecich gimnazjalnych ofertę kierunków kształcenia



ponadgimnazjalnego w Rudzie Śląskiej. Szkoły ponadgimnazjalne w szczególny sposób przygotowują się do prezentacji swoich ofert edukacyjnych. Przedstawiają nie tylko program i kierunki nauczania, ale również bogatą ofertę zajęć pozalekcyjnych, czy zaplecze dydaktyczne. W Halembskiej hali sportowej odbywają się pokazy, prezentacje i występy.

Organizatorem Giełdy była pani Klaudia Rolnik, dyrektor Gimnazjum nr 8.

Informacje opisane również w celu operacyjnym 1.4. oraz 5.3.

Cel operacyjny:

1.8. Upowszechnianie i wspieranie edukacji i aktywizacji kulturalnej mieszkańców

Zadania realizacyjne celu operacyjnego:

- 1.8.1. Zapewnienie oferty programowej, ułatwiającej mieszkańcom kontakt z różnymi formami sztuki i trendami w kulturze.
- 1.8.2. Niwelowanie barier utrudniających uczestnictwo w kulturze osobom o niższym statusie ekonomicznym (systemy ulg i promocji).
- 1.8.3. Rozwój edukacji kulturalnej dzieci i młodzieży, między innymi poprzez współpracę placówek oświatowych z instytucjami kultury, uczelniami i środowiskami artystycznymi.
- 1.8.4. Promocja czytelnictwa wspierająca jego rozwój.
- 1.8.5. Wzbogacanie zbiorów e-booków i audiobooków oraz zwiększenie ich dostępności, zwłaszcza dla osób starszych i niepełnosprawnych.

Zebrane informacje i wskaźniki dotyczące celu operacyjnego.

Wskaźniki do celu operacyjnego:

Liczba imprez i wydarzeń kulturalnych ogółem (organizowanych w danym roku)	Miejska Biblioteka Publiczna	1259	imprez
Liczba imprez i wydarzeń kulturalnych ogółem (organizowanych w danym roku)	Muzeum	237	imprez
Liczba imprez i wydarzeń kulturalnych ogółem (organizowanych w danym roku)	MCK	121	imprez
Liczba imprez i wydarzeń kulturalnych ogółem (organizowanych w danym roku)- łącznie		1617	imprez
Wyciąg z budżetu zadaniowego			

Liczba uczestników w poszczególnych dziedzinach aktywności artystycznej, edukacyjnej i hobbystycznej- łącznie	71655
---------------------------------------------------------------------------------------------------------------	-------

Katalog ulg i promocji	Ulg na imprezy organizowane przez MCK dla: posiadaczy karty 3+, emerytów rencistów, uczniów, studentów, grup zorganizowanych.
Liczba czytelników bibliotek	15850
Liczba wypożyczeń w bibliotekach	342104
Liczba wypożyczeń e-booków i audiobooków w bibliotekach	2756
Liczba zakupionych e-booków i audiobooków w bibliotekach	143

Wybrane przykłady wydarzeń kulturalnych, edukacyjnych, promocyjnych realizowanych przez Miejską Bibliotekę Publiczną. Imprezy kulturalne:

Działalność Dyskusyjnego Klubu Książki Klubu Literackiego BARWY oraz Dyskusyjnego Klubu Książki Dialog. W ramach działalności DKK organizowane były spotkania i dyskusje literackie. W 2014 roku dyskutowano na temat następujących książek:

- Richarda Yates`a. „Droga do szczęścia”,
- Tomasza Jastruna „Jakby nigdy nic. Cz. II”,
- Jacka Podsiadły „Czerwona kartka”,
- Kiran Desai „Brzemię rzeczy utraconych”,
- Leonarda Cohena „Księga tęsknoty”, Cz. 1, 2,
- Agaty Tuszyńskiej „Rodzinna historia”,
- Mo Yan`a „Zmiany”,
- Brygidy Helbii „Anioły i śwynie w Berlinie”,
- Katarzyny Leżeńskiej „Kamień w sercu”,
- Paulo Coelho „Demon i panna Prym”,
- Mariusza Szczygła „Niedziela, która zaczyna się w środę”,
- Julii Hartwig „Zapisane”,
- Dawida Lodge „Skazani na ciszę”.

Narodowe Czytanie Trylogii Henryka Sienkiewicza - 06.09.2014 r. odbyła się impreza zainicjowana przez prezydenta Bronisława Komorowskiego. Celem Narodowego Czytania była popularyzacja czytelnictwa i zwrócenie uwagi na bogactwo polskiej literatury. W Rudzie Śląskiej organizatorem przedsięwzięcia była Miejska Biblioteka Publiczna. W akcji uczestniczyły wybrane placówki MBP z udziałem uczniów, czytelników, ludzi kultury, przedstawicieli Kościoła, członków Stowarzyszeń oraz przedstawicieli władz miejskich ze szczególnym udziałem Prezydent Miasta Ruda Śląska - Grażyny Dziedzic.

Spotkanie autorskie z Krzysztofem Spadło połączone z promocją książki „Skazaniec” w Bibliotece Centralnej. („To historia o człowieku, w którego rolę żaden czytelnik nie chciał by się w rzeczywistości wcielić. Jednak podczas czytania odnosi się wrażenie, jak by czytelnik pełnił rolę bohatera i każdą sytuację bohatera przeżywał jak własną” - Twojakultura.pl).

Spotkanie autorskie z Mariuszem Wilkiem - dziennikarzem, pisarzem, eseistą i podróżnikiem prowadzone przez Mariana Sworznią, połączone z promocją książki „Dom włóczęgi”. Autor od dwudziestu lat mieszka na północy Rosji. Od końca lat siedemdziesiątych działacz opozycji, więziony w stanie wojennym. Współautor książki Konspira: rzecz o podziemnej „Solidarności” (1984). Po 1989 roku porzucił cywilizację i zamieszkał na Północy. Swoje przeżycia opisywał na łamach paryskiej „Kultury”, „Zeszytów Literackich” i „Rzeczpospolitej” – te podróżnicze eseje złożyły się na książki Wilczy notes (1998), Wołoka (2005), Dom nad Oniego (2006) i Tropami rena (2007). Otrzymał m.in. Nagrodę Literacką „Kultury” im. Zygmunta Hertza w 1997 r. Nominowany do wyróżnienia: Paszporty "Polityki" 2006. W roku 2006 został uhonorowany Krzyżem Oficerskim Orderu Odrodzenia Polski (Biblioteka Centralna).

Prezentacja książki *"Synagoga w Wirku. 1891 - 1939. Ocalona pamięć"* prowadzona przez Andrzeja Podgórskiego (Biblioteka Centralna).

CIS Stary Orzegów - wielkie otwarcie. Uroczystość inaugurująca działalność Centrum Inicjatyw Społecznych Stary Orzegów. W programie przewidziano występ zespołu Tabor, recytację przez Joannę Kąkol wierszy Izoldy Kwiek, występ kwartetu smyczkowego ze Szkoły Muzycznej w Rudzie Śląskiej, wystawę malarstwa Bogusława Poważy, występ zespołu akordeonistów oraz pokaz sztucznych ogni.

Spotkanie z Marcinem Melonem - autorem *"Komisorza Hanusika"*, pierwszego kryminału po śląsku. Na imprezie pojawiło się wielu czytelników pielęgnujących śląską godkę. Debiutancka książka Marcina Melona stała się pretekstem do długiej i ożywionej dyskusji na temat śląskiej tożsamości (Biblioteka Centralna, Filia nr 18).

Malatura - Dyskusyjny Klub Sztuki - cykl comiesięcznych spotkań na temat warsztatu artysty plastyka, technik malarskich i historii sztuki (Mała Galeria - CIS Stara Bykowina).

Obchody Roku Czytelnika - pogadanki i dyskusje na temat historii czytelnictwa w Polsce, problemów związanych z czytelnictwem oraz korzyści płynących z czytania („Czy czytanie jest modne?”, „Moja pierwsza książka”, „Cały Orzegów Czyta Dzieciom”, „Porozmawiajmy, czyli świat widziany z perspektywy Wysokich Obcasów”. Spotkanie czytelnicze poświęcone czytelnictwu na podstawie wywiadu z Anną Koźmińską „Obywatel czytelnik”).

„Jak dotyk słońca” - spotkanie muzyczno-poetyckie z romską autorką wierszy - Izoldą Kwiek (CIS Stary Orzegów).

„Maestro myśli, słowa, obrazu” - spotkanie z Jerzym Mazurkiem - gawędy, poezje, wernisaż wystawy fotografii (CIS Stary Orzegów).

„Antologia poetów rudzkich” - promocja książki wydanej przez Rudzkie Towarzystwo przyjaciół Drzew (Biblioteka Centralna).

„Mój świat, moja rzeczywistość” - wystawa fotografii. Projekt realizowany pod opieką Krzysztofa Gołucha w ramach Caritas Archidiecezji Katowickiej - Ośrodka M. B. Uzdrawienia Chorych w Knurowie (CIS Stara Bykowina).

Promocja książki Andrzeja i Barbary Podgórskich wydanej wspólnie z MBP w Rudzie Śląskiej pt. „Nazwy terenowe i miejscowe w Rudzie Śląskiej. Leksykon toponimiczno-ekonomiczny z antologią tekstów źródłowych” (Biblioteka Centralna).

Spotkanie z rudzką poetką i organistką - Weroniką Kołodziejczyk. Pochodząca z Rudy Śląskiej niewidoma organistka wzrok straciła w wieku 18 lat. Nie przeszkodziło to jednak w zdobyciu muzycznego wykształcenia oraz niezależności. W 1999 r. Weronika Kołodziejczyk została bohaterką filmu: „Biera kryka, psa i idymy grać...”. Reportaż opowiada o niewidomej organistce, która pokonuje opory i ograniczenia codzienności. Wyróżniają ją wewnętrzna siła, optymizm, poczucie humoru i pokora. Telewizyjną relację nagrodzono na Ogólnopolskim Festiwalu Filmów Krótkometrażowych - Kraków 2000 (Biblioteka Centralna - Mediateka).

Imprezy w ramach Rudzkiej Jesieni Kulturalnej:

„Dobranoc” - cykl wykładów i warsztatów plastycznych dla uczniów klas szkół podstawowych oraz wystawa powarsztatowa instalacji artystycznej (lampionu miejskiego) w przestrzeni publicznej (Filia nr 18).

„Kulturalne SPA, czyli salon prezentacji artystycznych” - czytanie dramatów „Pies,, i „Najwyższa pora” Jerzego Mazurka w wykonaniu aktorów teatru „Wizjer” - Joanny Kąkol, Katarzyny Hubner i Łukasza Pogodały (CIS Stary Orzegów).

Godulowe silva rerum - spotkanie promujące książkę Barbary i Adama Podgórskich (Biblioteka Centralna).

Finiał Regionalnego Konkursu Poetyckiego po Ślonsku im. Ks. Norberta Bonczyka - edycja X. Patronat nad X edycją objęła Grażyna Dziedzic Prezydent Miasta Ruda Śląska, natomiast patronat medialny zaoferowało Radio Piekary. Wzorem lat wcześniejszych planuje się wydanie pokłosa konkursu pt. „Klapsznita tyż z bajlagom” (Biblioteka Centralna).

„Dzieciontko u Donnersmarcków” - spotkanie literacko-muzyczne połączone z wernisażem malarstwa Jana Czyłoka (Filia nr 18).

Imprezy edukacyjne:

„Książka też ma swoje prawa” - konferencja przygotowana we współpracy ze SP nr 8 oraz Gimnazjum nr 11 z okazji Światowego Dnia Książki i Praw Autorskich. Temat referowały dr Wanda Matras-Mastalerz oraz Wioletta Kaca. Konferencja odbyła się w ramach obchodów Światowego Dnia Książki i Praw Autorskich. Dotyczyła problemu interpretacji prawa autorskiego oraz pracy z najmłodszymi i młodzieżą w bibliotece. Ważnym elementem konferencji był wykład na temat biblioterapii i form pracy z młodym czytelnikiem w kontekście problemów wieku dorastania. Na spotkaniu pojawiło się wiele ciekawych pozycji książkowych z dziedziny biblioterapii oraz książek poruszających ważne sprawy wieku młodzieńczego (Filia nr 17) . Spotkanie odbyło się na Filii nr 18 w Halembie. Na konferencji obecni byli bibliotekarze szkolni oraz pedagodzy.

„Tudorowie - angielska dynastia” - spotkanie w ramach Dyskusyjnego Klubu Historycznego (CIS Stary Orzegów).

„Przaja mój Orzegów” - impreza w ramach Orzegowskiego Klubu Trzeciego Wieku organizowana wraz ze Stowarzyszeniem „Nasz Orzegów” i Towarzystwem Miłośników Orzegowa.

„Ruda Run” - konferencja propagująca bieganie z udziałem maratończyka Augusta Jakubika oraz rzecznika prasowego komendy policji Krzysztofa Piechaczka i Marzeny Okoń-Pietraszek - doradcy żywieniowego. Po cyklu wykładów odbył się bieg przełajowy po dzielnicy Orzegów ze startem i metą w CIS.

„Ukraina: od Majdanu do wyborów prezydenckich” - wykład dr Aleksandry Synowiec - pracownika naukowego Politechniki Śląskiej w Zabrze. Współorganizator - Stowarzyszenie „Nasz Orzegów”.

Działalność Centrum Inicjatyw Społecznych Stara Bykowina- w roku 2014 w CIS działało Centrum Pomocy i Aktywności Osób Starszych. W ramach działalności Centrum organizowano następujące zajęcia dla seniorów: gimnastyka zdrowotna, gimnastyka rehabilitacyjna, zajęcia z rękodziela pt. „Perfekcyjna Pani domu”, edukacja finansowa, zajęcia artystyczne z malarstwa, zajęcia komputerowe (fotografia cyfrowa i multimedialna), warsztaty „Klub Babci i Wnusia”, zajęcia

językowe (angielski, niemiecki, rosyjski - grupa dla początkujących i zaawansowanych), doskonalenie pamięci osób dojrzałych, warsztaty psychologiczne (komunikacja i asertywność). Działała także grupa wsparcia dla rodzin osób starszych, chorych, zależnych (demencja starcza i inne).

„Czytanie łączy pokolenia”. Z okazji Tygodnia Bibliotek biblioteka realizowała cykl spotkań i dyskusji dla młodych i dorosłych czytelników na wszystkich swoich placówkach. Spotkania dotyczyły integracji pokoleń poprzez literaturę, dyskusji a temat problemu małego zainteresowania czytelnictwem wśród młodzieży, odbywały się także konkursy literackie i plastyczne. Oto kilka przykładów:

- czytanie „Władcy Pierścieni” - konkurs na wykonanie makiety wioski Hobbitów, konkurs literacki na opowiadanie fantasy, konkurs na przekształcenie klasy na styl tolkienowski., konkurs na stworzenie Smoka z własnych ciał - inscenizacja w auli Gimnazjum (filia nr 1),
- spotkania od juniora do seniora- spotkanie w dziennym Domu Pomocy Społecznej z seniorami i przedszkolakami z Przedszkola nr 17. Występ teatryku przedszkolnego i głośne czytanie (filia nr 4),
- spotkanie rodzin orzegowskich w Tygodniu Bibliotek. Opowiadanie o ulubionych książkach, udział w zabawach i konkursach literackich. (CIS Stary Orzegów),
- „Współczesne media - zagrożenie czy szansa w kontekście książki drukowanej” - wykład dr Piotra Nowakowskiego. (CIS Stary Orzegów),
- rozmowy czytelników o literaturze dla dorosłych z członkinią DKK Dialog,
- „Literatura oczami dziecka” - rozmowy z najmłodszymi czytelnikami,
- „Wybieramy najlepsze książki” - dyskusja o wyjątkowych i zdaniem czytelników najlepszych pozycjach książkowych 2014 roku (filia 16),
- „Czytanie łączy pokolenia” - w Tygodniu Bibliotek Prezydent Miasta Ruda Śląska - Grażyna Dziedzic czytała dzieciom legendy rudzkie (filia nr 18),
- „Czytanie łączy pokolenia” - z okazji akcji zorganizowano prezentację multimedialną „Audio i e-booki. Książki XXI wieku” przybliżającą czytelnikom nowe formy książki i sposoby korzystania z nich (filia nr 21).

„Spotkania z pasjami” projekt współfinansowany przez Ministerstwo Pracy i Polityki Społecznej. Głównym jego celem jest aktywizacja seniorów, stworzenie przyjaznej przestrzeni w bibliotece oraz okazji do dzielenia się z innymi swoimi pasjami i wiedzą. Imprezy były organizowane w formie spotkań online na żywo, czyli interaktywnego wykładu, na którym każdy senior miał okazję zadać pytanie poprzez specjalnie przygotowany czat. Gośćmi spotkań byli: Hanna Gajos Jerzy Kryszak, Teresa Bancewicz. Krzysztof Szewczyk. Maria, Szablowska, Katarzyna Grochola, Ewa Bem (CIS Stara Bykowina).

„Rok Jana Karłowicza” - prelekcja na temat sylwetki Jana Karłowicza prowadzona przez Maję Dudę z Instytutu Dialogu i Tolerancji im. Jana Karłowicza w Rudzie Śląskiej.

„Człowiek przez duże C” - wystawa opracowana przez MIDiT im. Jana Karłowicza w Rudzie Śląskiej przedstawiała najważniejsze fragmenty biografii Jana Karłowicza legendarnego kuriera polskiego państwa podziemnego (Filia nr 21).

Spotkanie z Ewą Kubasiewicz-Houée - polonistką, bibliotekarzem, działaczką opozycji PRL. Ewa Kubasiewicz-Houée jest autorką książki „Przypomnij mi zapach chleba” o tragicznych losach polskich rodzin kresowych oraz wspomnień „Bez prawa powrotu”. W stanie wojennym została skazana na 10 lat więzienia i 5 lat pozbawienia praw publicznych.

Imprezy promocyjne:

„Biblios 2014” - coroczne nagrody BIBLIOS przyznawane w dwóch kategoriach - „Bibliotekarz Roku” oraz „Instytucja/Osoba wspierająca działalność biblioteki”. Nagrody przyznawane są zawsze w maju z okazji Dnia Bibliotekarza. W zeszłym roku nagrodę w kategorii „Bibliotekarz Roku” otrzymała - Grażyna Poważa - bibliotekarka pracująca w filii nr 4 w Nowym Bytomiu, w kategorii drugiej nagrodę otrzymała Teresa Gwizdowa, wieloletnia czytelniczka Biblioteki Centralnej w Wirku.

„Dama w bibliotece” - impreza z okazji Dnia Kobiet. W programie imprezy znalazły się porady zdrowotne, kosmetyczne, ubezpieczeniowe i turystyczne (Filia nr 18).

Światowy Dzień Książki i Praw Autorskich

W dniu 23 kwietnia o godz. 10.00 na rudzim rynku w Nowym Bytomiu Miejska Biblioteka Publiczna w Rudzie Śląskiej zorganizowała happening promujący Światowy Dzień Książki i Praw Autorskich. W nawiązaniu do katalońskiej tradycji okoliczni mieszkańcy otrzymali książki i róże.

Najważniejsze przykłady form pracy z dziećmi i młodzieżą:

Program profilaktyczny „Twoje życie w Twoich rękach” finansowany przez Wydział Zdrowia Urzędu Miejskiego w Rudzie Śląskiej. Głównym celem akcji było przeciwdziałanie uzależnieniom wśród dzieci i młodzieży, szczególnie z grupy szczególnego ryzyka. W ramach programu w placówkach MBP odbywały się spotkania, warsztaty, projekcje i spektakle o tematyce antyuzależnieniowej i profilaktycznej we współpracy z Poradnią Psychologiczno-Pedagogiczną w Rudzie Śląskiej. W ramach programu odbyła się między innymi - projekcja filmu „Obietnica” połączona z dyskusją na temat problemów wychowawczych z dziećmi ulegającymi nałogom; poetyckie widowisko „Przez pustynię prawdy” w wykonaniu uczniów Teatru Scena Muzyczna pod opieką Katarzyny Bismor i Karoliny Kaliskiej Skrabani; spektakl teatralny „Ofłajnowo” w wykonaniu Teatru Edukacji i Profilaktyki „Maska” dla uczniów gimnazjum; „Razem Bezpieczniej” - program Komendy Głównej Policji w Rudzie Śląskiej; zajęcia w formie warsztatowej „Edukacja antydyskryminacyjna i stereotypy”, „Komunikacja werbalna i niewerbalna - niezrozumienie powodem agresji”, „Komunikacja i tolerancja - charaktery ludzi, każdy jest inny” dla klas 4-6 (SP nr 6 oraz SP 36); warsztaty „Pedagogika zabawy - jestem wolny od agresji” dla klas I-III Szkoły Podstawowej; „Uzależnieniu NIE” - pogadanka i prezentacja multimedialna dla uczniów gimnazjum, przy udziale specjalistów z Poradni Psychologiczno-Pedagogicznej; warsztaty dla młodzieży ze szkół gimnazjalnych i ponadgimnazjalnych uczące postaw asertywnych prowadzone przez psychologów z Centrum Psychoterapii i Rozwoju Osobistego ARIADNA; projekcja filmu pt. „Dziękuję nie pałę” dla uczniów gimnazjum połączona z warsztatami przeprowadzonymi przez pracownika Poradni Psychologiczno- Pedagogicznej w Rudzie Śląskiej; „Wiem, co jem” - warsztaty dla uczniów szkoły podstawowej kl. IV-VI dotyczące zdrowego odżywiania i nie sięgania po używki prowadzone przez przedstawiciela Centrum Poradnictwa i Edukacji Zdrowotnej „Medietic” Ruda Śląska; warsztaty dla dzieci „Kolorowy talerz - jak zdrowo i ekologicznie żyć” prowadzone przez EDU-ARTIS; warsztaty

teatralne przeprowadzone przez aktorów „Teatru Profilaktyki i Edukacji MASKA” Małe, co nieco dla tygrysa” na temat kształtowania postaw prozdrowotnych dla dzieci z Przedszkola nr 47 i uczniów klasy I Szkoły Podstawowej nr 2. „Magiczny Książkobus” - impreza promująca czytelnictwo wśród dzieci Wydawnictwa Media Rodzina. Głównym punktem programu i największą atrakcją była możliwość zwiedzenia wnętrza pojazdu, zamienionego w baśniową przestrzeń. Ponadto najmłodszy mieszkańcy mieli wyjątkową okazję uczestniczyć w zabawach inspirowanych twórczością Małgorzaty Strzałkowskiej. Impreza odbyła się na rynku w Nowym Bytomiu.

„Dzieci i rodzice w bibliotece” - cykl zajęć edukacyjnych dla mam z dziećmi prowadzonych przez Izabelę Noras w ramach współpracy z Fundacją im. Amosa Komeńskiego w ramach Programu Rozwoju Bibliotek we współpracy z Fundacją Rozwoju Społeczeństwa Informacyjnego. Wyrósł on z działań na rzecz tworzenia zajęć edukacyjno-rozwojowych dla dzieci poniżej 6 roku życia i ich rodzin w środowiskach, gdzie oferta dla najmłodszych jest ograniczona (Filia nr 8).

Międzynarodowy Dzień Książki dla Dzieci - dyskusje, pogadanki o literaturze i książkach dla uczniów SP nr 18. Konkurs czytelniczy dla uczniów kl. I SP nr 18 „Jakie znam baśnie J. H. Andersena”, głośne czytanie bajek dzieciom z Przedszkola nr 20, bajki terapeutyczne, pogadanki, Finał Miejskiego Konkursu wiedzy Bajkowej dla przedszkolaków - (Filia nr 15, 16, 18)

„Chłopak z sąsiedztwa” - spotkanie autorskie z Kazimierzem Szymeczko z okazji Światowego Dnia Książki i Praw Autorskich (Filia nr 18).

Spotkanie autorskie w ramach DKK Dialog z Lidią Miś-Nowak - pisarką dla dzieci. Pierwsza jej książka, baśń dla dzieci „Odwiedzając czarownice”, wydana pod patronatem Związku Literatów Polskich oddział w Rzeszowie, ukazała się w 2004 roku. Za jej napisanie w lutym 2005 roku autorka została uhonorowana nagrodą ZLP za Najlepszy Debiut Prozatorski Podkarpacia. Drugie wydanie baśni oraz dwie kolejne pozycje, wydane zostały przez rzeszowsko-warszawskie wydawnictwo. Od 2010 roku na stałe związana z Wydawnictwem Dreams. W grudniu 2010 za książkę „Opowieści Biblijne dziadzia Józefa” otrzymała Nominację w plebiscycie portalu granice.pl do "Najlepszej książki na gwiazdkę" i "Najlepszej książki na zimę 2010" - wyróżnienie jury (Filia nr 16).

„Pogubiły się miesiące” - spotkanie z Mariolą Drzazgą autorką książek dla dzieci. Uczestnikami spotkania byli uczniowie SP nr 40 (Filia nr 13).

Cykl „Poranków Baśniowych” prowadzonych w Bibliotece Centralnej. Zajęcia polegały na głośnym czytaniu bajek, ilustrowaniu fragmentów książek, pogadankach i opowiadaniach, projekcjach bajek oraz na inscenizowaniu przeczytanych książek. Przeznaczone były dla przedszkolaków i uczniów szkół podstawowych oraz wychowanków świetlic socjoterapeutycznych.

Cykl zajęć literacko-plastycznych prowadzonych w Bibliotece Centralnej. Zajęcia łączyły głośne czytanie bajek z kreacją plastyczną. Dzięki ciekawym i różnorodnym technikom plastycznym dzieci miały okazję rozwinąć swoje umiejętności oraz poznać nowe teksty literackie. Zajęcia przeznaczone były dla przedszkolaków, uczniów szkół podstawowych i wychowanków świetlic socjoterapeutycznych.

Klub Plastyczny Rudzik - cykl zajęć plastycznych dla dzieci prowadzonych we współpracy z Przedszkolem nr 14 (Filia nr 16).

Warsztaty literackie dla dzieci pt. „Książka kluczem do dziecięcych serc” (Filia nr 16).

Stan prac nad bibliografią miasta:

"Materiały do bibliografii adnotowanej wydawnictw zwartych i ciągłych dotyczących Rudy Śląskiej za rok 2012" - zestawienie podmiotowo-przedmiotowe w oprac. Joanna Filipiak, liczące 9 pozycji bibliograficznych wydawnictw zwartych, 6 pozycji wydawnictw ciągłych.

"Materiały do bibliografii adnotowanej wydawnictw zwartych i ciągłych dotyczących Rudy Śląskiej za rok 2013" - zestawienie podmiotowo-przedmiotowe w oprac. Joanna Filipiak, liczące 9 pozycji bibliograficznych wydawnictw zwartych, 7 pozycji wydawnictw ciągłych.

Cel operacyjny:

1.9. Wspieranie działalności i rozwoju rudzkich instytucji kultury, stowarzyszeń oraz promocja rudzkich artystów

Zadania realizacyjne celu operacyjnego:

- 1.9.1. Zapewnienie rudzkim instytucjom kultury warunków do rozwijania swojej działalności, w tym do prowadzenia różnorodnych pracowni tematycznych i kół zainteresowań.
- 1.9.2. Wspieranie rozwoju Miejskiej Biblioteki Publicznej, w tym przystosowanie Miejskich bibliotek do nowoczesnych standardów i pełnienie przez nie funkcji dzielnicowych centrów kultury.
- 1.9.3. Wdrażanie nowoczesnych technologii komunikacyjno-informacyjnych w instytucjach kultury.
- 1.9.4. Wspieranie organizacji pozarządowych i prywatnych inicjatyw, zajmujących się kulturą i edukacją kulturalną w Rudzie Śląskiej.
- 1.9.5. Umożliwianie rudzkim artystom i grupom artystycznym prezentacji własnych dokonań.
- 1.9.6. Stworzenie systemu stypendiów artystycznych.
- 1.9.7. Wspieranie rudzkich wydarzeń kulturalnych, stanowiących wizytówkę Miasta (np. Dni Rudy Śląskiej, Rudzka Jesień Kulturalna, Festiwal Orkiestr Dętych, itp.).
- 1.9.8. Opracowanie i promocja wydawnictw upowszechniających osiągnięcia kultury Rudy Śląskiej.

Zebrane informacje i wskaźniki dotyczące celu operacyjnego.

ORGANIZACJA IMPREZ, WYDARZEŃ ARTYSTYCZNYCH, KONKURSÓW I PRZEGLĄDÓW	Kwota przeznaczona w budżecie na realizację zadania	1 134 167,68 zł.
Wyciąg z budżetu zadaniowego		

Kwota z budżetu przeznaczona na kulturę	8 923 321, 69 zł (wg wykonania budżetu) (21) Dział 921 - Kultura i ochrona dziedzictwa narodowego)
Wysokość budżetu Miejskiego Centrum Kultury	1 122 478,00 zł
Wysokość budżetu Domu Kultury	980 000,00 zł
Wysokość budżetu Młodzieżowego Domu Kultury	1 307 431,00 zł
Wysokość budżetu Miejskiej Biblioteki Publicznej	4 115 000,00 zł
Wysokość budżetu Miejskiej Muzeum Miejskiego	797 000,00 zł

Katalog wdrożonych technologii komunikacyjno-informacyjnych	Miejska Biblioteka Publiczna	Biblioteczny System Informatyczny PROLIB 50 000 zł.
		Utrzymanie i rozbudowa dostępu do sieci INTERNET 34 481,03 zł.

		Stworzenie i utrzymanie portalu bibliotecznego 8 300,00 zł.
--	--	----------------------------------------------------------------

Wszystkie Miejskie instytucje kultury posiadają swoje strony internetowe:

<http://www.domkulturyrsl.pl/>

<http://www.mckrudasl.pl/>

<http://biblioteka.r-sl.pl/>

<http://www.muzeum.rsl.pl>

<http://mdkruda.org/>

1.9.5. Umożliwianie rudzkim artystom i grupom artystycznym prezentacji własnych dokonań.	Liczba przedsięwzięć z udziałem rudzkich artystów	89
1.9.7. Wspieranie rudzkich wydarzeń kulturalnych, stanowiących wizytówkę Miasta (np. Dni Rudy Śląskiej, Rudzka Jesień Kulturalna, Festiwal Orkiestr Dętych, itp.).	Liczba uczestników imprez	33 310

Cel operacyjny:

1.10. Wspieranie klubów i stowarzyszeń sportowych służące osiągnięciu sukcesów we współzawodnictwie sportowym.

Zadania realizacyjne celu operacyjnego:

- 1.10.1. Doskonalenie i rozszerzanie systemu sportowego szkolenia dzieci i młodzieży.
- 1.10.2. Stworzenie systemu stypendiów dla uzdolnionych sportowców.
- 1.10.3. Wspieranie sportu amatorskiego.
- 1.10.4. Rozbudowa i podnoszenie standardu infrastruktury sportowej.

Zebrane informacje i wskaźniki dotyczące celu operacyjnego.

SPORT	Kwota przeznaczona w budżecie na realizację zadania	158 561,28 zł.
	Kwota przeznaczona w budżecie na nagrody i stypendia sportowe	47 146,00 zł.
Wyciąg z budżetu zadaniowego		

Środki w budżecie na wspieranie klubów i stowarzyszeń sportowych służące osiągnięciu sukcesów we współzawodnictwie sportowym.	2 920 000,00 zł
Liczba wspartych podmiotów	40
Liczba zawodników (osób uprawiających sport) w wspartych podmiotach	2231
Liczba osób biorących udział w rozgrywkach organizowanych przez Miasto /np amatorskie ligi/	710
Liczba uczestników zadania pn. Wspieranie i upowszechnianie kultury fizycznej	2046
Tego celu operacyjnego dotyczą także wskaźniki zadania z 1.6.4 Upowszechnianie sportu masowego, w szczególności wśród dzieci i młodzieży.	
Wykaz obiektów - wpisanych w sprawozdanie z realizacji budżetu	Hala ul. Hallera 16; Hala ul. Kłodnicka 95; Hala ul. Bytomska 13; Basen ul. Chryzantem 10; Basen ul. Oświęcimska 90; Basen ul. Pokoju 13; Boisko orlik ul. Hallera 14; Boisko orlik ul. Gwarecka 2; Stadion ul. Czarnoleśna 12; Ośrodek rekreacyjno sportowy ul. Bytomska 15; Ośrodek rekreacyjno sportowy ul. Ratowników 2; tor modelarski ul. Kolberga; Boisko ul. Jesionowa

Cel operacyjny:

1.11. Efektywny system pomocy społecznej w Mieście

Zadania realizacyjne celu operacyjnego:

- 1.11.1. Zbudowanie systemu diagnozy i monitorowania problemów społecznych w Mieście.
- 1.11.2. Wdrażanie nowych metod pracy socjalnej i form wspierania osób zagrożonych wykluczeniem społecznym.
- 1.11.3. Wspieranie aktywizacji społecznej i zawodowej osób zagrożonych wykluczeniem społecznym, ze szczególnym uwzględnieniem osób niepełnosprawnych.
- 1.11.4. Wspieranie działań umożliwiających aktywność i integrację społeczną osób starszych.
- 1.11.5. Zintegrowana pomoc rodzinie, w tym rodzinie wieloproblemowej i rodzinie w kryzysie.
- 1.11.6. Rozwój różnych form pieczy zastępczej (instytucjonalnej i rodzinnej).
- 1.11.7. Utworzenie schroniska całodobowego dla osób bezdomnych oraz ofiar przemocy.
- 1.11.8. Wspieranie organizacji pozarządowych w zakresie realizacji zadań z zakresu pomocy społecznej.
- 1.11.9. Utworzenie miejsc/programów wsparcia młodzieży z problemami.

Zebrane informacje i wskaźniki dotyczące celu operacyjnego.

W 2014 r. w ramach projektu *Zintegrowane podejście do problemów obszarów funkcjonalnych na przykładzie Chorzowa, Rudy Śląskiej i Świętochłowic (Miasto 3)* budowana była *Strategia Rozwiązywania Problemów Społecznych Miasta Ruda Śląska na lata 2015-2030*. Od lipca do września gromadzono dane do diagnozy. We wrześniu 2014 r. powołano zespół roboczy, w skład którego weszli przedstawiciele instytucji miejskich, organizacji pozarządowych i innych podmiotów działających w Mieście lub osób dysponujących odpowiednią wiedzą i przygotowaniem zawodowym pomocnym przy opracowywaniu projektu diagnozy. Ponadto, we wrześniu 2014 r. odbyło się 8 warsztatów, podczas których wypracowane zostały przestrzenie projektowe oraz kierunki działań *Strategii Rozwiązywania Problemów Społecznych Miasta Ruda Śląska na lata 2015-2030*. Zidentyfikowano słabe i mocne strony oraz szanse i zagrożenia dla Miasta w dziedzinie szeroko rozumianej polityki rozwiązywania problemów społecznych. Ustalono główne problemy oraz przekazywano odpowiednie dane niezbędnych w opracowaniu *Diagnozy Problemów Społecznych*. Następnie opracowywano projekt dokumentu.

Strategia Rozwiązywania Problemów Społecznych w Rudzie Śląskiej opracowana była zgodnie z metodą planowania społecznego opartego na diagnozie kwestii i problemów społecznych oraz na całościowej analizie i próbie budowy zintegrowanego modelu ich profilaktyki i rozwiązywania. Uwzględnione zostały działania w obrębie wszystkich obszarów polityki społecznej w zakresie



w jakim dotyczą one profilaktyki i rozwiązywania problemów społecznych w mieście. ” Moderatorem był dr hab. Andrzej Niesporek.

Kwota z budżetu przeznaczona na pomoc społeczną	Dział 852 - Pomoc społeczna Wydatki tego działu zrealizowane zostały w kwocie 99 280 066,35 zł.
Liczba rodzin korzystających z pomocy społecznej zgodnie z ustawą o pomocy społecznej	3867
Liczba osób korzystających z pomocy społecznej zgodnie z ustawą o pomocy społecznej	8793
Liczba beneficjentów korzystających z programów/projektów aktywizujących	190
Liczba rodzin korzystających z ustawy o świadczeniach rodzinnych	5975
Liczba rodzin korzystających z ustawy o funduszu alimentacyjnym	744
Liczba dzieci korzystających z ustawy o stypendiach szkolnych	961
Liczba rodzin korzystających z ustawy o dodatkach mieszkaniowych	3222
Liczba rodzin korzystających z ustawy o rehabilitacji osób niepełnosprawnych PFRON, aktywny sorząd	2153
Liczba dzieci objętych pieczęcią zastępczą	720
Liczba osób korzystających ze świadczeń przysługujących zgodnie z ustawą o wspieraniu rodziny i systemie pieczy zastępczej	892
Budżet MOPS	87 951 254,26 zł
Liczba pracowników MOPS (etatów)	261
Liczba osób bezdomnych, które się usamodzielnily.	20
Liczba usamodzielnionych wychowanków wspieranych przez MOPS	315
Liczba dzieci w placówkach wsparcia dziennego	677
Formy wsparcia osób niepełnosprawnych i ilość osób korzystających	PFRON 2081, Aktywny Samorząd 72, zasiłki pielęgnacyjne 4650, usługi opiekuńcze 248, specjalistyczne usługi opiekuńcze dla osób z zaburzeniami psychicznymi 82, rodziny z niepełnosprawnością 1477 razem: 8610 osób
Liczba osób objętych wsparciem w placówkach pomocy społecznej	DPS 579, DDPS 74, WTZ 130, ŚDS 77, mieszkania chronione 16 = 876 osób
Miejska Strategia Rozwiązywania Problemów Społecznych Miasta Ruda Śląska	Roczne sprawozdanie z realizacji MSRPS
Katalog sprawozdań	MPiPS, Pieczy, Wspierania Rodziny, Zespołu Przeciwdziałania Przemocy w Rodzinie, Oceny zasobów, Świadczenia rodzinne, PFRON, Aktywny samorząd, Fundusz alimentacyjny, Dodatki mieszkaniowe, Stypendia szkolne i inne zgodnie z zaleceniem instytucji zewnętrznych

Katalog wdrożonych metod	Kontrakt socjalny (203), prace społecznie użyteczne jako forma aktywizacji zawodowej, zajęcia w zakresie reintegracji społ-zawodowej, zajęcia o charakterze profilaktycznym, Gminne programy aktywizacji społ-zawodowej na rzecz budownictwa socjalnego, Podmiot zatrudnienia socjalnego partnerem Ośrodka Pomocy Społecznej i Powiatowego Urzędu Pracy w realizacji kontraktów socjalnych.
Miejska Strategia Rozwiązywania Problemów Społecznych -wybrane formy wsparcia/	Program działań na rzecz osób niepełnosprawnych i ich integracji ze społeczeństwem w Rudzie Śląskiej na lata 2014 -2015 "Ruda Śląska - miastem przyjaznym osobom niepełnosprawnym" (44 projekty m.in. Tydzień Godności Osób Niepełnosprawnych), "Ruda Śląska szansą dla wszystkich" (11-osób niepełnosprawnych) formy wsparcia: konsultacje z psychologiem, trening skutecznej komunikacji, kurs komputerowy." Gminne programy aktywizacji społeczno-zawodowej na rzecz budownictwa socjalnego", "Podmiot zatrudnienia socjalnego partnerem ośrodka pomocy społecznej i powiatowego urzędu pracy w realizacji kontraktów socjalnych", "Reintegracja społeczno-zawodowa bezrobotnych klientów pomocy społecznej. Warsztat edukacyjno-rozwojowy dla osób bezrobotnych".
POMOC OSOBOM ZAGROŻONYM WYKLUCZENIEM SPOŁECZNYM kwota przeznaczona na realizację działania	910 952,67 złotych
POMOC OSOBOM ZAGROŻONYM WYKLUCZENIEM SPOŁECZNYM ilość udzielonych porad osobom zagrożonym wykluczeniem społecznym przez pracowników MOPS i Izbę Wytrzeźwień	3310 osób
	251 spotkań grupowych w ramach prowadzonej społeczności z osobami przebywającymi w noclegowni
Liczba osób świadczących prace społecznie-użyteczne	253
Działania organizacji pozarządowych wspieranych przez Miasto	Dzień Kombatanta, spotkania integracyjne środowiska kombatantów i Rodzin Katyńskich” - „Aktywizacja osób starszych poprzez działania interdyscyplinarne wspomagające utrzymanie prawidłowej kondycji” - „Spotkania integracyjne środowiska emerytów i rencistów” - „Przeciwdziałanie zjawiskom wykluczenia społecznego marginalizacji Społecznej dzieci, młodzieży i osób starszych” - „Wycieczka krajoznawczo - turystyczna sposobem na poznawanie ciekawych zabytków Polski, spędzenie czasu wolnego oraz integrację seniorów” Prowadzenie domu pomocy społecznej dla osób w podeszłym wieku”
Miejska strategia rozwiązywania problemów społecznych	Socjalizacja rodziny naturalnej, Asystent rodziny, Mądry rodzic, Gminny Program wspierania Rodziny, Praca z rodzinami dzieci umieszczonych w Mieszkaniach socjalizacyjnych OPDiR, Program Trojaczki i więcej, Bezpieczna rodzina, Ośrodek Interwencji kryzysowej
Katalog stosowanych form	tworzenie nowych rodzin zastępczych zawodowych zgodnie z programem limitów, pozyskiwanie kandydatów na RZ poprzez środki masowego przekazu, organizowanie szkoleń dla kandydatów

	i już ustanowionych RZ, organizacja corocznych festynów i wypoczynku letniego dla dzieci z RZ
<p>Ilość placówek opiekuńczo- wychowawczych* prowadzonych przez Miasto</p> <p>Placówka opiekuńczo-wychowawcza jest jedną z form instytucjonalnej pieczy zastępczej. Placówkę opiekuńczo-wychowawczą prowadzi powiat lub podmiot, któremu powiat zlecił realizację tego zadania. Placówka opiekuńczo-wychowawcza może być prowadzona na terenie innego powiatu. Placówka opiekuńczo-wychowawcza zapewnia dziecku całodobową opiekę i wychowanie oraz zaspokaja jego niezbędne potrzeby, w szczególności emocjonalne, rozwojowe, zdrowotne, bytowe, społeczne i religijne; realizuje przygotowany we współpracy z asystentem rodziny plan pomocy dziecku; umożliwia kontakt dziecka z rodzicami i innymi osobami bliskimi, chyba że sąd postanowi inaczej; podejmuje działania w celu powrotu dziecka do rodziny; zapewnia dziecku dostęp do kształcenia dostosowanego do jego wieku i możliwości rozwojowych; obejmuje dziecko działaniami terapeutycznymi; zapewnia korzystanie z przysługujących świadczeń zdrowotnych. (na podstawie Ustawy z dnia 9 czerwca 2011 r. o wspieraniu rodziny i systemie pieczy zastępczej).</p>	<ol style="list-style-type: none"> 1. Rodzinny Dom Dziecka nr 1 2. Rodzinny Dom Dziecka nr 2 3. Rodzinny Dom Dziecka nr 3 4. Ośrodek Pomocy Dzieciom i Rodzinie 5. Ośrodek Św. Elżbieta 6. Ośrodek Wychowawczo-Rehabilitacyjny "Święta Rodzina" w Ustroniu (prowadzony na podstawie umowy pomiędzy Miastem Ruda Śląska a, Caritas Archidiecezji Katowickiej)
Liczba dzieci i młodzieży w placówkach opiekuńczo wychowawczych prowadzonych przez Miasto	195
Ilość rodzinnych domów dziecka	ilość rodzin zastępczych zawodowych 17 ilość Rodzinnych Domów Dziecka 3
Liczba dzieci i młodzieży w placówkach opiekuńczo wychowawczych poza Miastem	26
Liczba dzieci i młodzieży w tych rodzinnych domach dziecka.	29
Ilość rodzin zastępczych na terenie Miasta	236
Ilość dzieci umieszczonych w rodzinach zastępczych na terenie Miasta	407
Ilość dzieci umieszczonych w rodzinach zastępczych poza Miastem	87
Ilość osób korzystających ze świadczeń przysługujących zgodnie z ustawą o wspieraniu rodziny i systemie pieczy zastępczej	358
Adaptacja budynku na noclegownię dla kobiet - ul. Gen. Hallera 61A przeznaczona na realizację działania.	50 910,00 zł
Liczba zadań zleconych organizacjom pozarządowym w ciągu roku	24
Miejsca i programy wsparcia	Poradnia Psychologiczno - Pedagogiczna Program "Ruda Śląska szansą dla wszystkich" (39 osób), 9 placówek wsparcia dziennego -(5 świetlic socjoterapeutyczne i 5 świetlic opiekuńczych)

W Rudzie Śląskiej działa Poradnia Psychologiczno - Pedagogiczna, mieści się przy ul. Chrobrego 6. Podstawowe zadania Poradni Psychologiczno - Pedagogicznej wynikają z Rozporządzenia Ministra Edukacji Narodowej z dnia 1 lutego 2013 r. w sprawie szczegółowych zasad działania publicznych poradni psychologiczno-pedagogicznych, w tym publicznych poradni specjalistycznych (Dz. U. z dnia 13 lutego 2013 r. Dz.U.2013.199).

Do zadań Poradni należy: diagnozowanie dzieci i młodzieży, określenia indywidualnych potrzeb rozwojowych i edukacyjnych oraz indywidualnych możliwości psychofizycznych dzieci i młodzieży, wyjaśnienia mechanizmów ich funkcjonowania w odniesieniu do zgłaszanego problemu, wskazania sposobu rozwiązania tego problemu, udzielanie pomocy bezpośredniej uczniom oraz rodzicom, prowadzeniu terapii dzieci i młodzieży oraz ich rodzin, wspieraniu dzieci i młodzieży wymagających pomocy psychologiczno-pedagogicznej lub pomocy w wyborze kierunku kształcenia i zawodu oraz w planowaniu kształcenia i kariery zawodowej, udzielaniu pomocy rodzicom w rozpoznawaniu potrzeb rozwojowych i edukacyjnych oraz możliwości psychofizycznych dzieci i młodzieży, rozwiązywaniu problemów edukacyjnych i wychowawczych, realizacja zadań profilaktycznych oraz wspierających wychowawczą i edukacyjną funkcję przedszkola, szkoły i placówki, w tym wspieranie nauczycieli w rozwiązywaniu problemów dydaktyczno-wychowawczych wspomaganie przedszkoli, szkół i placówek, pomoc w diagnozowaniu potrzeb przedszkola, szkoły lub placówki, ustalenie sposobów działania prowadzących do zaspokojenia potrzeb przedszkola, szkoły lub placówki, zaplanowanie form wspomaganie i ich realizację, wspólna ocena efektów i opracowanie wniosków z realizacji zaplanowanych form wspomaganie.

Poradnia prowadzi:

- diagnozę i terapię sprawności intelektualnej,
- diagnozę i terapię zaburzeń rozwojowych,
- diagnozę i terapię trudności edukacyjnych,
- diagnozę i terapię specyficznych trudności w nauce u dzieci i młodzieży, w tym dysleksję,
- diagnozę i terapię dzieci z ADHD,
- diagnozę i terapię wad wymowy,
- diagnozę i terapię dzieci niedostyszących i niedowidzących,
- diagnozę i wspomaganie rozwoju dziecka zdolnego,
- wczesne wspomaganie rozwoju dziecka
- terapię zaburzeń lękowych,
- terapię moczenia nocnego,
- terapię rodzin,
- poradnictwo zawodowe,
- rozwiązywanie problemów wychowawczych i rodzinnych,
- orzecznictwo w zakresie kwalifikowania dzieci i młodzieży do odpowiednich form kształcenia i opieki,
- instruktaż dla dzieci i młodzieży, rodziców i opiekunów, nauczycieli oraz instytucji kierujących w tym lekarzy; dotyczący wszystkich wyżej wymienionych stanów.
- różnego rodzaju warsztaty i treningi dla dzieci, młodzieży, rodziców i nauczycieli,
- udział w różnorodnych spotkaniach z rodzicami, nauczycielami, radami pedagogicznymi,



- realizację szeregu programów autorskich pracowników naszej poradni,
- konsultacje z nauczycielami, wychowawcami,
- przesiewowe badania słuchu, wzroku i mowy,
- udostępniamy informacje o innych placówkach terapeutycznych,
- szeroko pojętą psychoedukację dla odbiorców indywidualnych i grupowych.

Cel operacyjny:

1.12. Ochrona dziedzictwa kulturowego.

Zadania realizacyjne celu operacyjnego:

- 1.12.1. Rewitalizacja i stała opieka nad zabytkami Rudy Śląskiej.
- 1.12.2. Utworzenie systemu identyfikacji wizualnej, zawierającego informacje o zabytkach i historii miasta.
- 1.12.3 Edukacja i popularyzacja wiedzy o zabytkach i ich ochronie.

Zebrane informacje i wskaźniki dotyczące celu operacyjnego.

25 września 2014 r. została przyjęta przez Radę Miasta Ruda Śląska Uchwała Nr PR.0007.171.2014 w sprawie przyjęcia Gminnego Programu Opieki nad Zabytkami Miasta Ruda Śląska na lata 2015 - 2018. Poprawa stanu zabytków, popularyzacja wiedzy o nich oraz wzmocnienie ich roli w budowaniu lokalnej tożsamości to niektóre z celów Programu. W mieście istnieje gminna Ewidencja Zabytków, z którą zapoznać się można na stronie www.mkzruda.pl, obejmuje przeszło 2000 obiektów, z których każdy posiada swoją kartę adresową. Oprócz fotografii można znaleźć tam takie informacje, jak czas powstania, adres oraz formy ochrony konserwatorskiej obejmujące dany obiekt.

Kwota środków przeznaczonych na ochronę dziedzictwa kulturowego Rozdział 92120 Ochrona zabytków i opieka nad zabytkami	822 626,16 zł
Kwota przeznaczona na udzielenie dotacje - odnowa zabytków	270 000,00 zł
Ilość udzielonych dotacji - odnowa zabytków	5
Katalog odnowionych/zrewitalizowanych zabytków	Kościół św. Pawła - fragment elewacji, budynek Wolności 35- elewacja, Remont tzw. Bramy II - wzmocnienie konstrukcyjne, Wielki Piec - wymiana podestu, kamienica pl. Jana Pawła II - fragment elewacji, kaplica św. Józefa przy ul. Kaczmarka - remont, Piastowska 27 - remont elewacji, Kokota 176 remont krzyża przydrożnego, Kunickiego 24 - remont elewacji, Grota MB z Lourdes ul. Achtelika - remont
Liczba obiektów objętych ochroną	2127
Liczba kontroli oceniających stan zabytków	28
Oznakowanie zabytków	Wykonano pierwsze 100 tabliczek informacyjnych
Liczba odwiedzających muzeum	6504
Liczba przedsięwzięć popularyzujących wiedzę o zabytkach /liczba imprez/	237

Część tablic przytwierdzona została na kościołach wpisanych do rejestru zabytków - po dwie na każdym z nich - jedna z informacjami ogólnymi w trzech językach: polskim, niemieckim i angielskim, druga zaś z rozbudowaną historią kościoła. Reszta tablic pojawi się na najważniejszych obiektach przemysłowych, kamienicach, budynkach użyteczności publicznej oraz zabytkach małej architektury m.in. Piekaroku, osiedlu Ficinus, Szybie „Andrzej”, Wielkim Piecu, czy domu

usługowym „Kaufhaus”. Oznakowanie obiektu jest jednym z zadań ujętych w Gminnym Programie Ochrony Zabytków i Opieki nad Zabytkami Miasta Ruda Śląska.



Budynek dawnego gimnazjum



Liceum (wcześniej gimnazjum) przeznaczone pierwotnie dla dzieci urzędników oraz pracowników koncernu Ballestremów, oddane do użytku 30 kwietnia 1895 r. W latach 1936-39 szkołę rozbudowano o nowe skrzydło o cechach modernizmu.



Building of a former junior high school

A high school (formerly a junior high school) primarily intended for the children of officials and employees of the Ballestrem Concern, completed and ready to be used from April 30, 1895. In the years 1936-1939, the school had a modernistic extension added to it.



Das Gebäude des ehemaligen Gymnasiums

Das Lyzeum (vorher das Gymnasium) wurde ursprünglich für Kinder der Beamten sowie für Kinder des Konzerns von Ballestrem vorgesehen. Das Gebäude wurde am 30. April 1895 zur Nutzung abgegeben. In den Jahren 1936-39 wurde die Schule ausgebaut. Es wurde neuer Flügel im Modernestil.

www.rudaslaska.pl

Tablica informacyjna

Cel operacyjny:

1.13. Budowanie tożsamości lokalnej

Zadania realizacyjne celu operacyjnego:

- 1.13.1. Pielęgnowanie i kultywowanie tradycji i zwyczajów lokalnych i regionalnych.
- 1.13.2. Wspieranie działań zmierzających do wzmacniania więzi z Miastem, przy poszanowaniu tożsamości dzielnicowej, w tym pielęgnowanie i promowanie zwyczajowego nazewnictwa.
- 1.13.3. Stosowanie nazewnictwa zawierającego nazwę Miasta i Dzielnic (np. przy oznakowaniu miasta).
- 1.13.4. Włączanie placówek oświatowych, organizacji i innych podmiotów do działań związanych z popularyzacją wiedzy o historii, kulturze i tradycji lokalnej.
- 1.13.5. Promowanie działań budujących i rozwijających poczucie dumy z bycia rudzianinem.

Zebrane informacje i wskaźniki dotyczące celu operacyjnego.

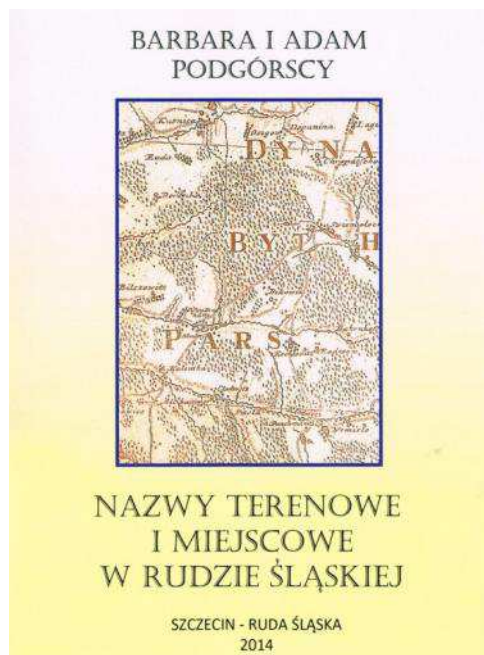
Przykłady działań	<p>Wydanie książek: Barbara i Adam Podgórcy <i>Nazwy terenowe i miejscowe w Rudzie Śląskiej</i>, Szczecin Ruda Śląska 2014 r. (Wydawca Miejska Biblioteka Publiczna w Rudzie Śląskiej)</p> <p>Barbara i Adam Podgórcy „<i>Godulowe silva rerum</i>” (Wydawca Miejska Biblioteka Publiczna w Rudzie Śląskiej)</p> <p>„Opracowanie i wydanie publikacji książkowej <i>Dwie strony wiersza. Antologia poetów rudzkich od XIX do XXI wieku</i>”</p>
Liczba wydawnictw, artykułów, audycji, przedsięwzięć, wykaz najważniejszych	<ul style="list-style-type: none"> - "Wielcy rudzianie" - akcja mająca na celu przypomnienie sylwetek znanych rudzian, - "Szkice Śląska" - Produkowany na zlecenie miasta cykl filmików w którym przedstawiane są sylwetki znanych rudzian, - "Dej Pozor" - cykl reportaży produkowanych na zlecenie miasta poświęconych m.in tradycji śląskiej oraz gwarze śląskiej, - Cykl imprez przy Piekaroku, tradycyjnym piecu do wypieku chleba, - Współorganizacja Industriady - święta szlaku zabytków województwa śląskiego, na której znajduje się Kolonia Ficinus.
Zmierzających do wzmacniania więzi z Miastem,	<ul style="list-style-type: none"> - Spotkania przy Piekaroku - Rudzkie smaki - Festyny dzielnicowe 
Informacje o podstawie programowej	<p>Podstawa programowa w ramach edukacji regionalnej przewiduje:</p> <ul style="list-style-type: none"> - prowadzenie lekcji wychowawczych promujących historię regionu, - promocja tradycji regionalnych na lekcjach wychowawczych i imprezach szkolnych, - kultywowanie tradycji i zwyczajów związanych z Górnym Śląskiem

<p>Wykaz promowanych działań budujących i rozwijających poczucie dumy z bycia rudzianinem.</p>	<p>Wystawy rudzkich artystów w holu Urzędu Miasta, Konkurs "Rudzkie Smaki", Informacje o sukcesach rudzian, m.in.:</p> <ul style="list-style-type: none"> - Damian Duda wicemistrzem świata w fryzjerstwie, - Natalia Strzałka medalistką Młodzieżowych Igrzysk Olimpijskich, - Paulina Chorzępa, która wzięła udział w rejsie dookoła świata. - Informacje o rudzkich stulatkach
------------------------------------------------------------------------------------------------	----------------------------------------------------------------------------------------------------------------------------------------------------------------------------------------------------------------------------------------------------------------------------------------------------------------------------------------------------------------------------------------------------------------------------------

W maju 2014 r. w Szkole Podstawowej nr 3 im. Joanny von Schaffgotsch - Gryzik zorganizowano XV Festiwal Małych Ojczyzn. Zabawy, konkursy i quizy przybliżyły śląską tradycję młodym uczniom.

W ramach imprezy uczniowie zmierzyli się między innymi w recytatorskim konkursie gwary śląskiej, konkursie wiedzy o Joannie von Schaffgotsch - Gryzik oraz wielu zadaniach plastycznych.

W 2014 r. w Miejskiej Bibliotece Publicznej w Rudzie Śląskiej już po raz dziesiąty odbył się Regionalny Poetycki Konkurs po Ślonsku im. Norberta Bonczyka, czego pokłosiem było wydanie tomiku poetyckiego „Piekarak”.



Informacje opisane również w celu operacyjnym 1.8.

Cel operacyjny:

1.14. Rozwój i umacnianie społeczeństwa obywatelskiego i informacyjnego.

Zadania realizacyjne celu operacyjnego:

- 1.14.1. Zwiększanie udziału społeczeństwa w zarządzaniu Miastem, między innymi poprzez różne formy dialogu społecznego i udział w planowaniu budżetu.
- 1.14.2. Rozwój edukacji obywatelskiej w szkołach.
- 1.14.3. Tworzenie i wspieranie lokalnych ośrodków aktywizujących i integrujących społeczności lokalne (instytucje + przestrzeń).
- 1.14.4. Rozwój i promocja usług publicznych realizowanych drogą elektroniczną.
- 1.14.5. Zwiększanie aktywności mieszkańców w zakresie korzystania z nowoczesnych narzędzi komunikacyjnych w sferze publicznej.
- 1.14.6. Wspieranie i rozwijanie współpracy z organizacjami pozarządowymi działającymi na terenie Miasta i na rzecz jego mieszkańców.
- 1.14.7. Promowanie dobrych praktyk (zachowań prospołecznych).

Zebrane informacje i wskaźniki dotyczące celu operacyjnego.

Miasto kontynuuje projekt SEKAP. Głównym celem projektu SEKAP było stworzenie warunków organizacyjnych i technicznych dla świadczenia usług publicznych drogą elektroniczną oraz wzrost efektywności pracy administracji w realizacji tych usług. Miasto Ruda Śląska przystąpiło do projektu na mocy uchwały nr 809/XLII/2005 w sprawie przystąpienia



miasta Ruda Śląska do projektu "System Elektronicznej Komunikacji Administracyjnej Publicznej w Województwie Śląskim, która stanowiła podstawę prawną dla Prezydenta Miasta do podpisania umowy.

Do celów ogólnych projektu SEKAP należą:

- obniżenie kosztów świadczenia usług publicznych,
- podniesienie jakości usług publicznych,
- poszerzenie oferty usług świadczonych drogą elektroniczną,
- poprawa warunków rozpoczęcia i prowadzenia działalności gospodarczej,
- zwiększenie stopnia wykorzystania technologii informatycznych przez mieszkańców regionu,
- wzrost konkurencyjności regionu w skali krajowej oraz europejskiej.

ZAKRES PROJEKTU

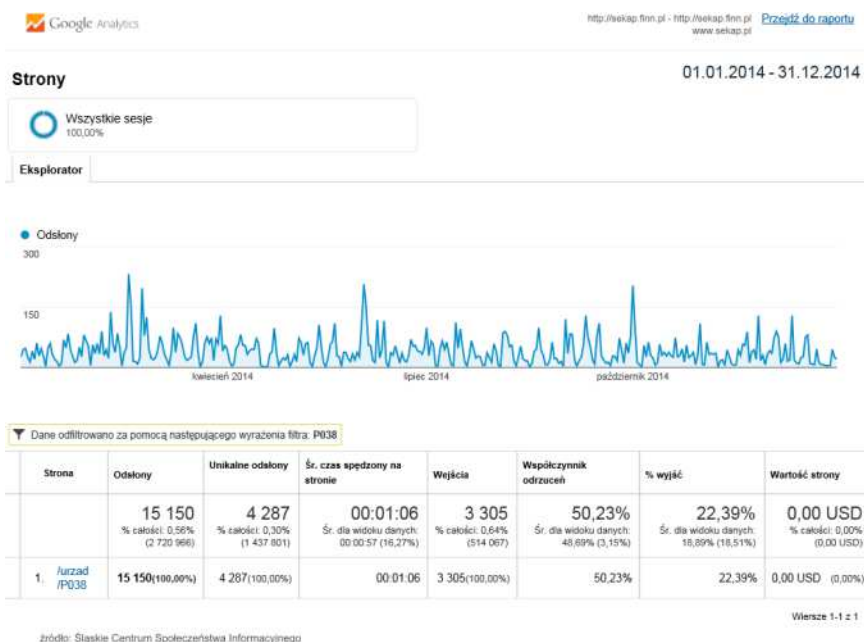
Zakres Projektu obejmował stworzenie teleinformatycznego środowiska dla świadczenia usług publicznych drogą elektroniczną oraz działania analityczne i organizacyjne związane z przygotowaniem Partnerów Projektu do efektywnego wdrożenia tego środowiska. Na środowisko zbudowane w ramach Projektu składały się urządzenia teleinformatyczne oraz oprogramowanie. W ramach Projektu zostało dostarczone następujące oprogramowanie:

- System Obiegu Dokumentów FINN 8 SQL Urząd,
- System Bezpieczeństwa oparty o rozwiązania HP, Cisco, F-Secure, ARAM i FINN,
- Platforma Formularzy Elektronicznych FINN,
- System Automatycznej Weryfikacji Podpisu Elektronicznego FINN,
- System Płatności FINN,
- Platforma e-USług Publicznych FINN 8 SQL PeUP.

Do zakresu urządzeń teleinformatycznych, jakie zostały zakupione w ramach Projektu należą następujące elementy:

- urządzenia teleinformatyczne dla Centrum Przetwarzania Danych, gdzie zostanie zainstalowane oprogramowanie stworzone w ramach Projektu spełniające wysokie standardy bezpieczeństwa [fizyczne serwery: webowe, aplikacyjne i bazodanowe oraz urządzenia sieci teleinformatycznej],
- urządzenia teleinformatyczne potrzebne poszczególnym Partnerom Projektu dla zapewnienia właściwych warunków technicznych do wykorzystania oprogramowania powstałego w ramach Projektu [komputery o odpowiednich parametrach technicznych, skanery oraz urządzenia sieci teleinformatycznej],
- czytniki kart elektronicznych i karty elektroniczne potrzebne dla właściwego wdrożenia podpisu elektronicznego w danej gminie uczestniczącej w Projekcie.

Do grupy usług publicznych oraz powiązanych z nimi procesów administracyjnych, jakie są planowane do wdrożenia w ramach Projektu należą: sprawy meldunkowe, ewidencja działalności gospodarczej, limitowana działalność gospodarcza, podatki lokalne oraz wsparcie organizacji pozarządowych. Platforma SEKAP jest zintegrowana z platformą e-puap.



Odsłony podstrony Rudy Śląskiej na platformie SEKAP

© 2015 Google

Liczba usług, które można zrealizować drogą elektroniczną:

- poziom 1 - 302

- poziom 2 - 286
- poziom 3 - 247
- poziom 4 - 127

(źródło: Śląskie Centrum Społeczeństwa Informacyjnego)

Liczba mieszkańców Rudy Śląskiej, które mają profile zaufania publicznego	brak danych
Liczba wydanych niekwalifikowanych podpisów CC SEKAP	Do końca 2013 r. wydano 169, do końca 2014 r. 19
Liczba niekwalifikowanych podpisów CC SEKAP wydana mieszkańcom Rudy Śląskiej	Do końca 2013 r. wydano 169) do końca 2014 r. 19
Liczba usług elektronicznych dostępnych na platformie SEKAP	Liczba usług: poziom 1 - 302 poziom 2 - 286 poziom 3 - 247 poziom 4 - 127
Liczba osób korzystających ze strony internetowej miasta oraz profilu na Facebooku,	217513 - liczba użytkowników strony internetowej miasta w 2014 r. 5951 polubień na Facebooku na koniec 2014 r.
Liczba pism i dokumentów, które wpłynęły do Urzędu w formie elektronicznej	8725 w tym: e-mail 7030, e-puap:1595, peup:100

ePUAP to skrót nazwy *Elektroniczna Platforma Usług Administracji Publicznej*. Pozwala ona załatwić wiele spraw urzędowych bez wychodzenia z domu na stronie epuap.gov.pl. Aby załatwić sprawę przez internet za pomocą platformy ePUAP, należy mieć profil zaufany. Profil zaufany to darmowy, mobilny podpis elektroniczny do kontaktu z administracją publiczną (na podstawie <https://obywatel.gov.pl>, <http://epuap.gov.pl>).

Współpraca Miasta Ruda Śląska z organizacjami pozarządowymi i innymi podmiotami prowadzącymi działalność pożytku publicznego opiera się na corocznie przyjmowanym przez Radę Miasta Ruda Śląska programie współpracy. Program Współpracy Miasta Ruda Śląska z organizacjami pozarządowymi i innymi podmiotami prowadzącymi działalność pożytku publicznego na rok 2014 przyjęty został Uchwałą Nr PR.0007.161.2013 Rady Miasta Ruda Śląska z dnia 26 września 2013 r. Szczegółowe informacje zawarte są w dokumencie: Sprawozdanie z realizacji Programu Współpracy Miasta Ruda Śląska z organizacjami pozarządowymi i innymi podmiotami prowadzącymi działalność pożytku publicznego za rok 2014.

Rada Miasta przyjęła ww. sprawozdanie Uchwałą NR PR.0007.98.2015 z dnia 23 Kwietnia 2015 r. uchwała w sprawie przyjęcia sprawozdania z realizacji Programu Współpracy Miasta Ruda Śląska z organizacjami pozarządowymi i innymi podmiotami prowadzącymi działalność pożytku publicznego za rok 2014

Kwota przyznanych dotacji	11 750 241,35 zł
Liczba zrealizowanych zadań publicznych we współpracy z organizacjami pozarządowymi	65
Liczba organizacji realizujących zadania publicznych	76
Liczba uczestników konsultacji społecznych	601

Budżet obywatelski ilość zgłoszonych projektów do budżetu obywatelskiego	44
Liczba osób głosujących	3639

Budżet obywatelski, zwany także partycypacyjnym, powstał w latach dziewięćdziesiątych ubiegłego wieku w brazylijskim mieście Porto Alegre. Projekt okazał się wielkim sukcesem i wkrótce zyskał ogromną popularność w Brazylii. Następnie idea budżetu partycypacyjnego upowszechniła się kolejno w Ameryce Południowej (ponad 500 miast) i Europie (200 miast). Pierwszy budżet obywatelski w Polsce wprowadziły władze Sopotu w 2011 r. W Rudzie Śląskiej pierwszy raz budżet obywatelski realizowany był w 2014 r.

Budżet obywatelski to wydzielona część budżetu miasta, o której bezpośrednio decydują mieszkańcy. Zgłaszają oni propozycje inwestycji, które następnie wybierane są w ogólnomiejskim głosowaniu. Ostatnim etapem jest realizacja zwycięskich projektów. Budżetowi obywatelskiemu poświęcona jest strona internetowa: <http://www.rudaslaska.pl/budzet-obywatelski>

Wykonanie Budżetu Obywatelskiego za 2014 rok.

Prace nad Budżetem Obywatelskim, jako integralną częścią Budżetu Miasta na 2014 rok, zainicjowano Zarządzeniem Prezydenta Miasta Ruda Śląska Nr SP.0050.2.302.2013 dnia 12 lipca 2013 r. w sprawie zasad oraz trybu przeprowadzenia Budżetu Obywatelskiego w Mieście Ruda Śląska na 2014 rok wydanym jako realizacja Uchwały Rady Miasta Ruda Śląska Nr PR.0007.120.2013 z dnia 8 lipca 2013 roku w sprawie wprowadzenia Budżetu Obywatelskiego w mieście Ruda Śląska na 2014 rok. Mocą przedmiotowego Zarządzenia zabezpieczono do dyspozycji mieszkańców naszego miasta kwotę 2 000 000 zł. Kwota ta podzielona została na cztery okręgi wyborcze w zależności od ilości mieszkańców. W wyniku przeprowadzonego głosowania, zakwalifikowano do realizacji 9 zadań na łączną kwotę 1 966 000 zł. Kwota 34 000 zł stanowiła rezerwę, która została rozdysponowana w miesiącu kwietniu, na dofinansowanie zdania pn. „Utwardzenie nawierzchni terenu przy ul. Joliot-Curie 3”.

Plan na koniec 2014 roku po korektach, wynikających z postępowań przetargowych i kosztorysów inwestorskich, wyniósł 1 596 415 zł i został wykonany na kwotę 1 594 272,52 zł tj. w 99,87 %. Kwota 360 000 zł planowana pierwotnie na wykonanie zadania pn. "Wybrukowanie oraz oświetlenie ul. Cichej w Bielszowicach", po uwzględnieniu harmonogramu realizacji tego zadania, została ujęta w Budżecie Miasta na 2015 rok. Pozostała kwota 43 585 zł, uzyskana w wyniku oszczędności po rozliczeniu zadań zakończonych, zwiększy pulę środków planowanych do wydatkowania na zadania z zakresu Budżetu Obywatelskiego w roku 2015.

Wykonanie zadań w zakresie Budżetu Obywatelskiego za 2014 rok w poszczególnych okręgach przedstawia się następująco:

Okręg I (Ruda, Godula, Orzegów, Chebzie):

- Tereny rekreacji „Paryż”. Osiedle Paryż przy ul. Jesionowej.
Zadanie zakończone. Wykonano plac zabaw z huśtawkami, kiwakami, karuzelą, linarium, piaskownicą i zestawem zabawowym typu "domek" z drabinkami, pochylniami itp. Ponadto, wykonana została siłownia terenowa z zestawami dla fitnessu i zestawami sprawnościowymi.
W ramach realizacji tego zadania wykonano również chodnik, ścieżki szutrowe do biegania, ogrodzenie placu zabaw i punkt monitoringu. Prace zakończono w dniu 06.11.2014 r.

Okręg II (Wirek, Nowy Bytom, część Czarnego Lasu):

- Utwardzenie nawierzchni terenu przy ul. Joliot-Curie 3.
Zadanie zakończone. Wykonano nawierzchnię asfaltową, ułożono obrzeża drogowe oraz część nawierzchni z kostki betonowej. Prace odebrano bez uwag w dniu 10.07.2014 r.
- Miejsca postojowe wzdłuż hałdy od stacji TRAF0 do ścieżki komunikacyjnej przy ul. 1 Maja 318-326.
Zadanie zakończone. W ramach zadania wykonano 41 miejsc postojowych dla samochodów. Prace odebrano w dniu 15.12.2014 r.
- Budowa wybiegu dla psów w Parku Dworskim w dzielnicy Nowy Bytom przy ul. Parkowej.
Zadanie zakończone. Prace, po uwzględnieniu uwag dotyczących powierzchni wybiegu, zakończono w dniu 21.08.2014 r.
- Stworzenie terenu zielonego, ogrodzonego żywoptotem z ławeczkami dla starszych osób przy ul. 1 Maja 318-326 i 1 Maja 318-326.
Zadanie zakończone. Wykonano cały, planowany zakres robót. Prace odebrano bez uwag w dniu 26.08.2014 r.

Okręg III (Halemba, Bielszowice, część Czarnego Lasu):

- Renowacja parkietu hali MOSiR przy ul. Kłodnickiej.
Zadanie zakończone. Prace z zakresu renowacji parkietu odebrano w dniu 08.07.2014 r. Z uwagi na zły stan techniczny bramek podjęto decyzję o ich wymianie na nowe. Odbiór nastąpił w dniu 21.07.2014 r.
- Remont Kaplicy św. Józefa przy ul. Kaczmarska 9.
Zadanie zakończone. Remont poszycia dachowego wykonano z zachowaniem pierwotnego kształtu, materiału i wyglądu. Stolarka okienna została poddana renowacji, a drzwi wejściowe wymieniono na nowe, zachowujące pierwotny wygląd. Remont wnętrza wykonano z zachowaniem kolorystyki, materiału oraz układu i rysunku posadzki. Prace zostały zakończone w dniu 08.04.2014 r.
- Wybrukowanie oraz oświetlenie ul. Cichej w Bielszowicach.
Zadanie w realizacji. Zawarto umowę na opracowanie dokumentacji projektowej z terminem realizacji do 03.06.2015 r. Po wykonaniu dokumentacji planuje się przeprowadzenie przetargu na roboty budowlane. Planowany termin zakończenia zadania: do 31.12.2015 r.

Okręg IV (Bykowina, Kochłowice).

- Park Aktywności - Stara Bykowina, ul. Plebiscytowa - Pordzika.

Zadanie zakończone. Wykonano plac zabaw dla dzieci młodszych i remont placu zabaw dla dzieci starszych, siłownię napowietrzną, miejsce spotkań integracyjnych (grill betonowy, stół z ławkami) oraz chodniki z kostki betonowej, montaż małej architektury (ławki, kosze na śmieci) i oświetlenie parkowe wraz z monitoringiem miejskim. Prace zakończono 21.10.2014r.



(źródło: Sprawozdanie z realizacji budżetu Miasta)

Plan zadań realizowanych w ramach budżetu obywatelskiego na 2014 rok

Dział	Rozdz.	Nazwa	Zadanie	Jednostka realizująca	w złotych			
					Plan	Wykonanie	%	
600		TRANSPORT I ŁĄCZNOŚĆ			117 016,00	117 015,68	100,00%	
	60016	DROGI PUBLICZNE GMINNE			0,00	0,00	0,00%	
			WYBRUKOWANIE ORAZ OŚWIETLENIE ULICY CICHEJ W BIELSZOWICACH	WYDZIAŁ DRÓG I MOSTÓW	0,00	0,00	0,00%	
	60017	DROGI WEWNĘTRZNE			117 016,00	117 015,68	100,00%	
			MIEJSCA POSTOJOWE WZDŁUŻ HAŁDY OD STACJI TRAFI DO ŚCIEŻKI KOMUNIKACYJNEJ PRZY UL. 1 MAJA 318 - 326	WYDZIAŁ DRÓG I MOSTÓW	117 016,00	117 015,68	100,00%	
900		GOSPODARKA KOMUNALNA I OCHRONA ŚRODOWISKA			1 349 399,00	1 349 397,40	100,00%	
	90004	UTRZYMANIE ZIELENI W MIASTACH I GMINACH			127 989,00	127 988,98	100,00%	
			STWORZENIE TERENU ZIELONEGO, OGRODZONEGO ŻYWOPLOTEM Z ŁAWECZKAMI DLA STARSZYCH OSÓB PRZY UL. 1 MAJA 318 - 326	WYDZIAŁ GOSPODARKI KOMUNALNEJ I OCHRONY ŚRODOWISKA	127 989,00	127 988,98	100,00%	
	90095	POZOSTAŁA DZIAŁALNOŚĆ			1 221 410,00	1 221 408,42	100,00%	
			BUDOWA WYBIEGU DLA PSÓW W PARKU DWORSKIM W DZIELNICY NOWY BYTOM PRZY UL. PARKOWEJ	WYDZIAŁ INWESTYCJI	60 737,00	60 737,00	100,00%	
			PARK AKTYWNOŚCI - STARA BYKOWINA UL. PLEBISCYTOWA - PORDZIKA	WYDZIAŁ INWESTYCJI	402 941,00	402 940,30	100,00%	
			TERENY REKREACJI "PARYŻ" OSIEDLE PARYŻ PRZY UL. JESIONOWEJ	WYDZIAŁ INWESTYCJI	645 574,00	645 573,12	100,00%	
			UTWARDZENIE NAWIERZCHNI TERENU PRZY UL. JOLIOT-CURIE 3	WYDZIAŁ INWESTYCJI	112 158,00	112 158,00	100,00%	
921		KULTURA I OCHRONA DZIEDZICTWA NARODOWEGO			50 000,00	49 981,44	99,96%	
	92120	OCHRONA ZABYTEKÓW I OPIKA NAD ZABYTEKAMI			50 000,00	49 981,44	99,96%	
			REMONT KAPLICY ŚW. JÓZEFA PRZY UL. KACZMARKA	BIURO MIEJSKIEGO KONSERWATORA ZABYTEKÓW	50 000,00	49 981,44	99,96%	
926		KULTURA FIZYCZNA			80 000,00	77 878,00	97,35%	
	92601	OBIEKTY SPORTOWE			80 000,00	77 878,00	97,35%	
			RENOWACJA PARKIETU HALI MOSIR PRZY UL. KŁODNICKIEJ	WYDZIAŁ INWESTYCJI	80 000,00	77 878,00	97,35%	
(źródło: sprawozdanie z realizacji budżetu Miasta)					Razem	1 596 415,00	1 594 272,52	99,87%

2. Cel strategiczny 2.

Miasto o wysokim stopniu integracji przestrzennej, z zachowanymi zasobami naturalnymi i rozwiniętą infrastrukturą techniczną.

Cel operacyjny:

2.1. Poprawa standardów mieszkaniowych

Zadania realizacyjne celu operacyjnego:

- 2.1.1. Poprawa stanu technicznego istniejących zasobów mieszkaniowych, w tym realizacja programu ograniczania niskiej emisji.
- 2.1.2. Rewitalizacja starego budownictwa.
- 2.1.3. Przygotowywanie terenów pod budownictwo mieszkaniowe.
- 2.1.4. Budowa nowych budynków mieszkalnych.

Zebrane informacje i wskaźniki dotyczące celu operacyjnego.

TABL. 40. MIESZKANIA ODDANE DO UŻYTKOWANIA W OKRESIE I-XII 2014 R. (dok.)

DWELLINGS COMPLETED IN THE PERIOD I-XII 2014 (cont.)

WYSZCZEGÓLNIENIE SPECIFICATION A - analogiczny okres roku poprzedniego = 100 corresponding period of previous year = 100	Mieszkania Dwellings	budownictwo indywidualne private construction		Powierzchnia użytkowa mieszkań w m ² Usable floor space in m ²	budownictwo indywidualne private construction	
		A			A	
Katowicki . miasta na prawach powiatu <i>cities with powiat status</i>	1989	176,0	426	162243	141,4	61260
Chorzów	304	187,7	25	25179	190,7	4394
Katowice	1314	257,6	161	90187	188,3	21379
Mysłowice	194	75,8	112	24468	86,3	17521
Ruda Śląska	119	109,2	101	16155	112,9	13834
Siemianowice Śląskie	50	111,1	19	4963	68,2	2841
Świętochłowice	8	16,7	8	1291	34,8	1291

źródło: Biuletyn statystyczny województwa śląskiego IV kwartał 2014

Liczba dofinansowań	50 dofinansowań
Plan Gospodarki Niskoemisyjnej	W trakcie opracowania
Kwota przeznaczona w budżecie na wykonanie remontów w danym roku w przeliczeniu na 1 m ² powierzchni zasobu.	23,8 zł
Luka remontowa - różnica pomiędzy sumą wszystkich potrzeb remontowych a kwotą przeznaczoną w budżecie na wykonanie remontów w danym roku	18 071 080,08 - 4 948 009,88 = 13 123 070,20 złoty

Powierzchnia terenów pod budownictwo mieszkaniowe zaoferowanych do zbycia w ciągu roku (1 lub kilka działek przeznaczone do zbycia w 1 przetargu)	67253 m2
Liczba działek pod budownictwo mieszkaniowe indywidualne zaoferowanych do zbycia w ciągu roku	45
Liczba terenów (dla 1 inwestora) pod budownictwo mieszkaniowe dla deweloperów zaoferowanych do zbycia w ciągu roku	7
Łączna powierzchnia terenów	67253 m2



wyremontowany dach budynku przy ul. Bytomskiego 24

Magazyn Mieszkańca - Informator MPGM - Wydawca: Miejskie Przedsiębiorstwo Gospodarki Mieszkaniowej Sp. z o.o. w Rudzie Śląskiej

Informacje o ofertach inwestycyjnych w zakresie mieszkalnictwa opisane szerzej w celu operacyjnym 2.6.

Cel operacyjny:

2.2. Dobrze skomunikowane Miasto

Zadania realizacyjne celu operacyjnego:

- 2.2.1. Dokończenie budowy trasy N-S.
- 2.2.2. Opracowanie studium komunikacyjnego dla Miasta, uwzględniającego ruch tranzytowy i lokalny oraz komunikację zbiorową.
- 2.2.3. Dostosowywanie sieci dróg do aktualnych potrzeb, w tym kontynuacja programu likwidacji dróg gruntowych.
- 2.2.4. Poprawa jakości połączeń komunikacyjnych z miastami sąsiednimi, w tym budowa centrum przesiadkowego.
- 2.2.5. Doskonalenie systemu komunikacji publicznej (Plan zrównoważonego rozwoju transportu zbiorowego uwzględniający system informacji pasażerskiej).
- 2.2.6. Likwidowanie barier technicznych w komunikacji ze szczególnym uwzględnieniem dostosowania infrastruktury miejskiej do potrzeb osób niepełnosprawnych.
- 2.2.7. Rozbudowywanie sieci dróg rowerowych i szlaków pieszo-rowerowych - tworzenie spójnego systemu ścieżek rowerowych połączonego ze ścieżkami w sąsiednich miastach.
- 2.2.8. Budowa nowoczesnych parkingów i garaży.
- 2.2.9. Modernizowanie istniejących parkingów, miejsc postojowych i parkingowych oraz garaży.

Zebrane informacje i wskaźniki dotyczące celu operacyjnego.

Lp.	Rodzaj obiektu	Ilość w sztukach		Powierzchnia w m ² (dla dróg została podana powierzchnia jezdni w tys. m ²)	
		31.12.2013 r.	31.12.2014 r.	31.12.2013 r.	31.12.2014 r.
Obiekty mostowe					
1.	Mosty	7	7	887,50	887,50
2.	Wiadukty	18	15 ¹⁾²⁾	10 359,66	10 098,02
3.	Kładki dla pieszych	3	3	144,28	144,28
4.	Tunel dla pieszych	1	1	229,20	229,20
5.	Przepusty	51	52 ³⁾	-	-
8.	Wiaty autobusowe	156	158	-	-
11.	Parkingi poza pasem drogowym	30	30	-	-
Drogi					
1.	Drogi powiatowe	46 ulic w ciągu 33 dróg powiatowych	46 ulic w ciągu 33 dróg powiatowych	795,148 tys. m ^{2 4)}	795,148 tys. m ^{2 4)}
2.	Drogi gminne	506 ulic w ciągu 505 dróg gminnych	506 ulic w ciągu 505 dróg gminnych	1 353,311 tys. m ^{2 4)}	1 353,311 tys. m ^{2 4)}
3.	Drogi wojewódzkie	8 ulic w ciągu 2 dróg wojewódzkich	8 ulic w ciągu 2 dróg wojewódzkich	331,28 tys. m ^{2 4)}	331,28 tys. m ^{2 4)}
Urządzenia bezpieczeństwa ruchu - sygnalizacje świetlne					
4.	Skrzyżowania sterowane sygnalizacją świetlną	14	14	-	-
5.	Przejścia dla pieszych sterowane sygnalizacją świetlną	9	9	-	-
6.	Sygnalizacje ostrzegawcze	5	5	-	-
¹⁾ zmiana w związku z dokonaną rozbiórką wiaduktów (2 wiadukty własności Miasta i jeden Kompanii Węglowej S.A.) ²⁾ w tym 2 obiekty będące własnością Kompanii Węglowej S.A. ³⁾ zmiana danych w okresie porównawczym wynika z przeprowadzonych inwestycji w 2014 r. ⁴⁾ w tym jezdnie, ścieżki rowerowe, zatoki parkingowe, chodniki itd.					
źródło: Tab.I.C1: Obiekty inżynierskie stanowiące własność Gminy Ruda Śląska. Informacji o stanie mienia Miasta Ruda Śląska do wykonania budżetu za rok 2014.					

Zbiorcze zestawienie wykonanych robót w ciągu dróg publicznych i wewnętrznych w 2014 r.

Dzielnica	Jezdnia		Chodnik	Parking	Wartość wykonanych robót
	asfalt				
	Tony	Powierzchnia m ²	Powierzchnia m ²	Powierzchnia m ²	
Wirek	538,08	4 153,97	1 151,70	355,19	867 371,60
Ruda	421,28	3 305,91	1 580,03	0,00	524 575,27
Nowy Bytom, Czarny Las	586,62	4 563,10	411,60	271,21	930 243,49
Kochłowice	203,84	1 598,73	651,97	0,00	407 308,20
Halemba	776,17	6 056,00	787,14	0,00	1 085 753,39
Godula	393,04	3 629,86	54,60	324,13	538 157,84
Chebbie, Orzegów	235,54	1 925,84	0,00	551,46	434 849,76
Bykowina	420,15	2 934,21	1 358,47	97,91	880 540,43
Bielszowice	226,06	1 794,45	831,30	0,00	398 339,75
RAZEM Gminne	3 800,78	29 962,07	6 826,81	1 599,90	6 067 139,73
Droga wojewódzka	882,84	6 808,24	262,34	0,00	1 843 426,89
Drogi powiatowe	1 700,35	13 132,38	2 679,67	159,54	2 237 196,13
Drogi wewnętrzne	134,43	1 178,81	296,44	362,09	349 888,43
RAZEM	6 518,40	51 081,50	10 065,26	2 121,53	10 497 651,18

Ilość wiat (na przystankach) komunalnych	169 szt.
Budowa nowych wiat przystankowych	<p>Budowa nowych wiat przystankowych (49 992 zł)</p> <p>6 wiat na przystankach : -"Kochłowice-Przejazd Kolejowy" kier. Ruda Śląska, -"Kochłowice - Przejazd Kolejowy" kier. Chorzów, -„Nowy Bytom - Pokój”, -„Ruda - Kościół”, -„Ruda - Rudzka Kuźnica”, -„Halemba - Kościół”,</p>
Utrzymanie wiat przystankowych i przystanków kwota przeznaczona na realizację zadania	243 977,92 zł
Budowa trasy N-S kwota przeznaczona na realizację zadania	<p>Budowa odcinka trasy N-S od ul. Kokota do zjazdu z autostrady A-4 opracowano koncepcję (73 800,zł)</p> <p>Pierwszy odcinek N-S został przekazany do użytkowania na początku 2013 roku. Prowadzi on od ul. 1 Maja, czyli drogi nr 925, do Drogowej Trasy Średnicowej, wraz z węzłem dwupoziomowym z ul. 1 Maja. Inwestycja kosztowała 43,5 mln zł, a na jej realizację miasto otrzymało dofinansowanie ze środków Unii Europejskiej w kwocie 36,9 mln zł (źródło rudaslaska.pl)</p>
Liczba, długość i powierzchnia zlikwidowanych dróg gruntowych	2 szt. / 0,322 km / 2497 m ²
Lokalizacja zlikwidowanych dróg gruntowych	<p>ul. Jaśminów, ul. Wysoka Utwardzenie nawierzchni terenu przy ul. Joliot-Curie 3 (112 158 zł)</p>

Stopień zaawansowania budowy centrum przesiadkowego	CENTRUM PRZESIADKOWE - opracowano koncepcję Koncepcja programowo-przestrzenna dla Zintegrowanego podejścia do problemów obszarów funkcjonalnych na przykładzie Chorzowa, Rudy Śląskiej i Świętochłowic Centrum Przesiadkowe w Rudzie Śląskiej - Chebziu w rejonie ulic Piotra Niedurnego, Dworcowej i Placu Szkolnego
Komunikacja miejska i publiczna (kwota dopłaty do KZK GOP)	19 261 350,95 zł
Liczba wszystkich linii autobusowych w mieście	29
Liczba wszystkich linii tramwajowych w mieście	6
Liczba wozokilometrów linii autobusowych i tramwajowych	5 642 049,85 wzkkm
Opracowany plan	KZK GOP jako Organizator Transportu Zbiorowego dla Miasta Ruda Śląska jest odpowiedzialny za opracowanie i realizację zadania związanego z transportem zbiorowym.
Stopień zaawansowania budowy Systemu Informacji Pasażerskiej	System Dynamicznej Informacji Pasażerskiej w ramach umowy podpisanej przez KZK GOP z firmą Asseco Poland S.A. został uruchomiony w czerwcu 2014 r. W chwili obecnej trwają prace związane z jego rozszerzeniem.
Liczba linii autobusowych wewnętrznych	5
Liczba wozokilometrów linii autobusowych wewnętrznych	1 526 162,80 wzkkm
Liczba wszystkich linii autobusowych w mieście	29
Liczba wszystkich linii tramwajowych w mieście	6
Długość nowych i zmodernizowanych ścieżek i szlaków rowerowych w km	15,65 km
Lokalizacja wybudowanych/zmodernizowano ścieżek rowerowych	ul. Bielszowicka, ul. 1 Maja (od ul. Obr. Westerplatte do ul. Tołstoja), ul. Górnośląska (od ul. Gwareckiej do ul. Gołębi), ul. Piłsudskiego, Szlaki rowerowe - Halemba, Szlak rowerowy do "Przystani",
Powierzchnia zmodernizowanych wybudowanych chodników w m ²	10065,26
Ilość nowych miejsc postojowych dla samochodów w szt. i garaży /ilość(nowych/zmodernizowanych) miejsc postojowych dla samochodów w szt./	109
Lokalizacja wybudowanych/zmodernizowanych miejsc postojowych	ul. Joanny, Bytomska, Brodzińskiego, Radoszowska, Grzegorzka, Grodzka, 1 Maja 326,
Ilość /zmodernizowanych miejsc postojowych dla samochodów w szt. i garaży	24 razem 2121,53 m2

W ramach projektu *Zintegrowane podejście do problemów obszarów funkcjonalnych na przykładzie Chorzowa, Rudy Śląskiej i Świętochłowic (Miasto 3)* powstała koncepcja centrum przesiadkowego.

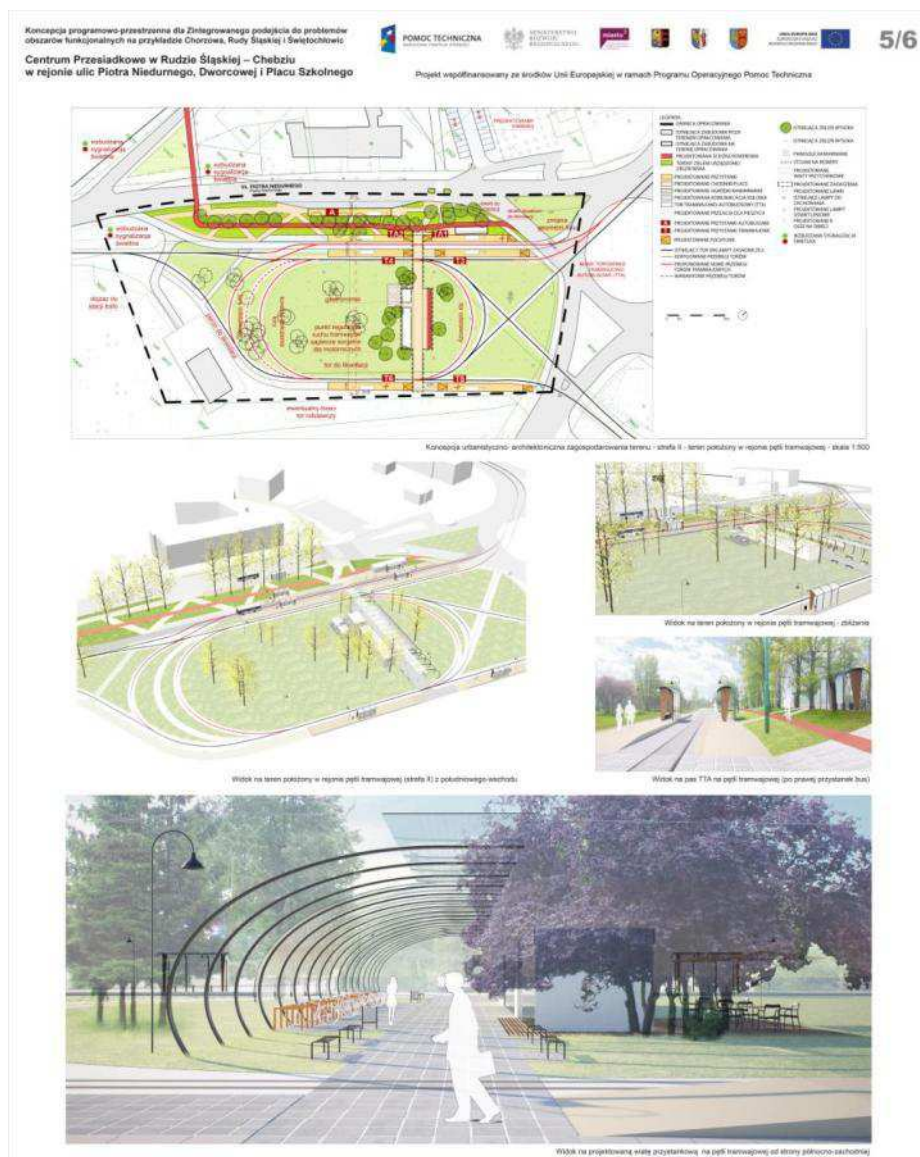
Obszar opracowania położony jest w Rudzie Śląskiej w dzielnicy Chebzie, w rejonie ulic Piotra Niedurnego, Dworcowej i Placu Szkolnego, w pobliżu dworca kolejowego Ruda Śląska Chebzie oraz Opętli tramwajowej. Teren ograniczony od południa - Drogową Trasą Średnicową, od wschodu - zjazdem z DTŚ, od zachodu i północnego wschodu - torami kolejowymi aż do pozostałości wiaduktu nieczynnej linii kolejowej. Obszar projektowanego zadania obejmuje tereny kolejowe w okolicach Dworca PKP Ruda Śląska - Chebzie, teren pętli tramwajowej przy ul. Niedurnego, wraz z terenami przyległymi, oraz tereny położone pomiędzy nimi. (...)

Założenia programowo - przestrzenne koncepcji.

Głównym założeniem kształtowania centrum przesiadkowego jest funkcjonalne i komfortowe dla podróżnych powiązanie kolejowej, tramwajowej, autobusowej, rowerowej, pieszej i samochodowej.

W założeniach projektu przyjęto minimalizację dystansów i czasów koniecznych do pokonania w celu zmiany środków lokomocji. Odległość dworca od pętli tramwajowej uniemożliwia bezpośrednie powiązanie wszystkich rodzajów transportu, dlatego należy zapewnić optymalne powiązania :

- przy dworcu PKP - komunikacji kolejowej, autobusowej, rowerowej, pieszej i samochodowej (w tym parkingi krótkiego postoju, parkingi P&R, TAXI, parkingi dla niepełnosprawnych),
- przy pętli tramwajowej - komunikacji tramwajowej, autobusowej, rowerowej, nastąpi optymalizacja rozmieszczenia przystanków, dzięki czemu ułatwione zostaną przesiadki i skrócone zostaną drogi dojścia, a przystanek zostanie wyposażony w stosowną infrastrukturę, w tym stojaki na rowery,



- przy przystanku „Ruda Śląska Dworcowa” - w postaci „przystanku wiedeńskiego”, tj. wyniesieniu jezdni 0,33 m nad główkę szyny i na wyrównaniu do tego poziomu chodnika, dzięki czemu poprawi się dostępność przystanku dla osób z dysfunkcją ruchu,
- powiązania pomiędzy tymi dwoma strefami za pomocą bezpiecznych i komfortowych powiązań pieszych (w tym dla zapewnienia atrakcyjności i komfortu odpowiednie ukształtowanie posadzek, zieleni niskiej i wysokiej, miejsc do siedzenia (ławki, murki przy trawnikach), innych elementów małej architektury, oświetlenia, informacji wizualnej, itp.).

(źródło: *Centrum Przesiadkowe w Rudzie Śląskiej - Chebziu w rejonie ulic Piotra Niedurnego, Dworcowej i Placu Szkolnego, Koncepcja Urbanistyczno-Architektoniczna Zagospodarowania Terenu*
ARCA Biuro Projektów Urbanistyki i Architektury dr inż. arch. Michał Stangel)

O trasach i ścieżkach rowerowych mówi strona internetowa Rowerowa Ruda:

<http://www.rudaslaska.pl/rowerowa-ruda/trasy-rowerowe-w-rudzie>

zawierająca informacje dla rowerzystów, m.in. przebieg ścieżek i tras oraz ich mapę.

Istniejące ścieżki i trasy rowerowe:

- ♣ ścieżka rowerowa oraz szlak rowerowy od granicy z Zabrzem do ośrodka w Radoszowy o długości 15,4 km
- ♣ ścieżka rowerowa przy ul. Kokota o długości 1,8 km
- ♣ ścieżka rowerowa przy ul. 1 Maja w rejonie trasy N-S o długości 1,5 km
- ♣ ścieżka rowerowa przy ul. Górnośląskiej o długości 1,24 km
- ♣ ścieżka rowerowa przy ul. Szyb Walenty o długości 1,1 km
- ♣ ścieżka rowerowa przy ul. Bielszowickiej o długości 1 km
- ♣ ścieżka rowerowa przy ul. Czarnoleśnej o długości 0,84 km
- ♣ ścieżka rowerowa przy ul. Grzybowej o długości 0,76 km
- ♣ ścieżka rowerowa oraz ciąg pieszo - rowerowy przy rondach turbinowych przy ul. 1 Maja o długości 0,5 km
- ♣ ścieżka rowerowa przy ul. Kokotek o długości 0,4 km
- ♣ ciąg pieszo - rowerowy przy ul. Jankowskiego o długości 0,4 km
- ♣ ciąg pieszo - rowerowy przy ul. Porębskiej o długości 0,35 km
- ♣ ciąg pieszo - rowerowy przy ul. Niedurnego o długości 0,34 km
- ♣ ciąg pieszo - rowerowy przy ul. Chryzantem o długości 0,14 km
- ♣ ścieżka rowerowa o długości 0,65 km wzdłuż ul. Obrońców Westerplatte na odcinku od ul. Kupieckiej do ul. 1 Maja oraz wzdłuż ul. 1 Maja do ul. Tołstoja
- ♣ szlaki rowerowe w Halembie o długości 11 km
- ♣ szlak rowerowy do ośrodka "Przystań w Kochłowicach" o długości 2 km
- ♣ ścieżka rowerowa przy ul. Górnośląskiej na odcinku od ul. Gwareckiej do Gołębi o długości 0,6 km
- ♣ ścieżka rowerowa przy ul. Piłsudskiego na odcinku od ul. Księżycowej do granicy z Katowicami o długości 0,5 km

Ulica	ŚR - ścieżka rowerowa	PRZED 2007	2010	2012	2013	2014	PLAN 2015 - 2016
	PR - ciąg pieszo-rowerowy SZ - szlak rowerowy	długość [km]	długość [km]	długość [km]	długość [km]	długość [km]	długość [km]
Górnośląska	ŚR	1,25					
Czarnoleśna	ŚR	0,85					
Niedurnego	PR	0,35					
Porębska	PR	0,35					
Grzybowa	ŚR	0,75					
Chryzantem	PR	0,15					
Szyb Walenty	ŚR		1,10				
1 Maja, w rejonie trasy N-S	ŚR			1,50			
Kokota	ŚR			1,80			
Kokotek	ŚR			0,40			
1 Maja (przy rondach)	ŚR + PR				0,50		
od Zabrza do ośr. Radoszowy *	ŚR + SZ				15,40		
Jankowskiego	ŚR				0,45		
Bielszowicka	ŚR					0,90	
1 Maja (Obr. Westerpl. - Tołstoja)	ŚR					0,60	
Górnośląska (Gwarecka-Gołębi)	ŚR					0,60	
Piłsudskiego (Księżycowa-Katowice)	ŚR					0,60	
Szlaki rowerowe w Halembie	SZ					11,00	
Szlak rowerowy do "Przystani"	SZ					1,80	
Obwodowa trasa rowerowa (budżet obywatelski)	ŚR + PR + SZ						30,00
Szlak rowerowy wzdłuż Potoku Bielszowickiego	SZ						3,10
Od ulicy Gołębi do ulicy Kupieckiej	ŚR						1,40
Opracowanie dokumentacji projektowej - ścieżka rowerowa w fragmentach ciągu ulic: Starej, Piotra Niedurnego, Kochłowickiej							
RAZEM		3,70	1,10	3,70	16,35	15,50	34,50

FORMULARZ DANYCH O SIECI DRÓG PUBLICZNYCH W GRANICACH ADMINISTRACYJNYCH MIAST

Kategoria drogi: gminna												Stan na 31 grudnia 2014 roku	
Województwo: Śląskie	Nr: 24											Zarządca sieci drogowej:	
Powiat: Ruda Śląska	Nr: 2472											Prezydent Miasta Ruda Śląska	
Miasto na prawach powiatu: Ruda Śląska	Nr: 2472001												
Gmina:	Nr:												

A. Dane dotyczące dróg

Klasa dróg	Suma długości i powierzchni				Suma długości i powierzchni według rodzaju nawierzchni										Suma powierzchni poboczy utwardzonych, zatok autobusowych itp.		Suma powierzchni chodników i ścieżek rowerowych	Średnia wielkość ruchu na drogach		Wielkość ruchu na przejściach granicznych		Liczba i długość obiektów mostowych, tuneli i promów w osi drogi						
	Długość		Powierzchnia		twarda										gruntowa			m ²	m ²	pojazdów			pojazdów					
	ogółem	w tym: dwu- i wielo-jezdniowe	ogółem	w tym: dwu- i wielo-jezdniowe	ulepszona					nieulepszona					ogółem		wzmocniona żwirem, żużlem itp..			naturalna (z gruntu rodzimego)		rach./wozocę	umown./000ę	rach./wozocę	umown./000ę			
	km	km	tys.m ²	tys.m ²	bitumiczna		betonowa		kostka		brukowowa		tłuczniowa		km	tys.m ²	km	tys.m ²	km	tys.m ²								
	1	2	3	4	5	6	7	8	9	10	11	12	13	14	15	16	17	18	19	20	21	22	23	24	25	26	27	28
A	0,000		0,000												0,000	0,000												
S	0,000		0,000												0,000	0,000												
GP	0,000		0,000												0,000	0,000												
G	0,000		0,000												0,000	0,000												
Z	0,000		0,000												0,000	0,000												
L	38,697		260,614		36,192	248,028	0,499	2,533	0,937	5,813	0,074	0,385			0,995	3,855	0,968	3,786	0,027	0,069	10325		101387					3/85,4
D	127,661		691,374		89,459	512,727	0,125	0,766	20,573	101,677	0,154	0,906			17,350	75,298	14,769	65,256	2,581	10,042	60820		228409					3/36,04
RAZEM:	166,358		951,988		125,651	760,755	0,624	3,299	21,510	107,490	0,228	1,291	0,000	0,000	18,345	79,153	15,737	69,042	2,608	10,111	71145,000		329796,000					

Wypadki drogowe i ich skutki na zarządzanej sieci w 2014 roku			
Liczba wypadków			
ogółem	w tym z ofiarami śmiertelnymi	Liczba ofiar śmiertelnych	Liczba rannych osób
79	4	4	89

Kategoria drogi: powiatowa												Stan na 31 grudnia 2014 roku	
Województwo: Śląskie	Nr: 24											Zarządca sieci drogowej:	
Powiat: Ruda Śląska	Nr: 2472											Prezydent Miasta Ruda Śląska	
Miasto na prawach powiatu: Ruda Śląska	Nr:												
Gmina:	Nr:												

A. Dane dotyczące dróg

Klasa dróg	Suma długości i powierzchni				Suma długości i powierzchni według rodzaju nawierzchni										Suma powierzchni poboczy utwardzonych, zatok autobusowych itp.		Suma powierzchni chodników i ścieżek rowerowych	Średnia wielkość ruchu na drogach		Wielkość ruchu na przejściach granicznych		Liczba i długość obiektów mostowych, tuneli i promów w osi drogi						
	Długość		Powierzchnia		twarda										gruntowa			m ²	m ²	pojazdów			pojazdów					
	ogółem	w tym: dwu- i wielo-jezdniowe	ogółem	w tym: dwu- i wielo-jezdniowe	ulepszona					nieulepszona					ogółem		wzmocniona żwirem, żużlem itp..			naturalna (z gruntu rodzimego)		rach./wozocę	umown./000ę	rach./wozocę	umown./000ę			
	km	km	tys.m ²	tys.m ²	bitumiczna		betonowa		kostka		brukowowa		tłuczniowa		km	tys.m ²	km	tys.m ²	km	tys.m ²								
	1	2	3	4	5	6	7	8	9	10	11	12	13	14	15	16	17	18	19	20	21	22	23	24	25	26	27	28
A	0,000		0,000												0,000	0,000												
S	0,000		0,000												0,000	0,000												
GP	0,000		0,000												0,000	0,000												
G	0,000		0,000												0,000	0,000												
Z	48,090		410,295		48,033	410,005	0,039	0,164	0,018	0,126					0,000	0,000					13465		180825					9/245,62
L	17,827		125,991		17,205	122,439	0,622	3,552							0,000	0,000					4654		58335					2/31
D	0,000		0,000												0,000	0,000												
RAZEM:	65,917		536,286		65,238	532,444	0,039	0,164	0,640	3,678	0,000	0,000	0,000	0,000	0,000	0,000	0,000	0,000	0,000	0,000	18119,000		239160,000					

Wypadki drogowe i ich skutki na zarządzanej sieci w 2014 roku			
Liczba wypadków			
ogółem	w tym z ofiarami śmiertelnymi	Liczba ofiar śmiertelnych	Liczba rannych osób
9	0	0	10

FORMULARZ DANYCH O SIECI DRÓG PUBLICZNYCH W GRANICACH ADMINISTRACYJNYCH MIAST

Kategoria drogi: wojewódzka,		Nr: 24		Stan na 31 grudnia 2014 roku	
Województwo: Śląskie	Nr: 24	Zarządca sieci drogowej: Prezydent Miasta Ruda Śląska			
Powiat:	Nr:				
Miasto na prawach powiatu: Ruda Śląska	Nr:				
Gmina:	Nr:				

A. Dane dotyczące dróg

Klasa dróg	Suma długości i powierzchni				Suma długości i powierzchni według rodzaju nawierzchni												Suma powierzchni poboczni utwardzonych, zatok autobusowych itp.	Suma powierzchni chodników i ścieżek rowerowych	Średnia wielkość ruchu na drogach		Wielkość ruchu na przejściach granicznych	Liczba i długość obiektów mostowych, tuneli i promów w osi drogi					
	Długość		Powierzchnia		twarda						gruntowa								pojazdów	pojazdów							
	ogółem	w tym: dwu- i wielojazdniowe	ogółem	w tym: dwu- i wielojazdniowe	w tym:						ogółem		w tym:		osob./1000m	ciężk./1000m											
	km	km	tys.m ²	tys.m ²	ulepszona		nieulepszona				km	tys.m ²	naturalna (z gruntu rodzimego)														
					bitumiczna	betonowa	kostka	brukowa	fluczniowa	zmocniona żwirem, żużlem itp.																	
1	2	3	4	5	6	7	8	9	10	11	12	13	14	15	16	17	18	19	20	21	22	23	24	25	26	27	28
A	0,000		0,000												0,000	0,000											
S	0,000		0,000												0,000	0,000											
GP	3,182	3,182	109,175	83,800	3,182	109,175									0,000	0,000											
G	14,115	2,649	166,810	53,967	14,115	166,810									0,000	0,000						12703	46014				7/295,5
Z	0,000		0,000												0,000	0,000											
L	0,000		0,000												0,000	0,000											
D	0,000		0,000												0,000	0,000											
RAZEM:	17,297		275,985		17,297	275,985	0,000	0,000	0,000	0,000	0,000	0,000	0,000	0,000	0,000	0,000	0,000	0,000	0,000	0,000	0,000	12703,000	46634,000				

Wypadki drogowe i ich skutki na zarządzanej sieci w 2014 roku

Liczba wypadków			
ogółem	w tym z ofiarami śmiertelnymi	Liczba ofiar śmiertelnych	Liczba rannych osób
32	1	1	40

Cel operacyjny:

2.3. Zagospodarowane tereny i obiekty przemysłowe.

Zadania realizacyjne celu operacyjnego:

2.3.1. Porządkowanie stanu formalno-prawnego terenów i obiektów przemysłowych.

2.3.1. Rewitalizacja terenów i obiektów przemysłowych.

Zebraane informacje i wskaźniki dotyczące celu operacyjnego.

W ramach projektu *Zintegrowane podejście do problemów obszarów funkcjonalnych na przykładzie Chorzowa, Rudy Śląskiej i Świętochłowic (Miasto 3)* powstała dokumentacja projektowo-wykonawczej dla zadania *Zintegrowane podejście do problemów obszarów funkcjonalnych na przykładzie Chorzowa, Rudy Śląskiej i Świętochłowic - przebudowa i rewitalizacja Szybu Mikołaj* wraz z prowadzeniem nadzoru autorskiego przy realizacji zadania.

Główne założenia projektu zagospodarowania terenu.

Zagospodarowanie terenu wokół Szybu Mikołaj jest równie ważne jak samo jego wnętrze. Planowane jest zorganizowanie miejsca spotkań dla ludzi miejscowych, z regionu i licznych turystów zwiedzających obiekt. Na uporządkowanie przestrzeni i jej nowy wymiar mają wpłynąć następujące strefy terenu:

- 1) parking przed głównym wejściem na teren inwestycji zaprojektowany po stronie północnej w miejscu budynku magazynowego przeznaczonego w całości do rozbiórki. Zaplanowano 12 miejsc parkingowych dla samochodów osobowych (w tym jedno miejsce dla niepełnosprawnych),
- 2) parking rowerowy na 30 rowerów dla zwiedzających i użytkowników,
- 3) zespół ścieżek utwardzonych z kostki brukowej oświetlonej w posadzce i za pomocą opraw pionowych,
- 4) iluminacja wieży szybowej i podkreślenie jej walorów kolorowymi reflektorami,
- 5) podesty z betonu z siedziskiem tworzące ścieżkę dydaktyczną z eksponatami górniczymi. Skrzynie wg autorskiego projektu, miejsce do siedzenia obustronnie lub jednostronnie,



- 6) ogródki piwne na tyłach szybu rozplanowane na podwyższonym tarasie drewnianym,
- 7) plac na imprezy plenerowe, koncerty i różne imprezy tematyczne (możliwość organizacji imprez dla max 1400 osób),
- 8) drewniany taras na podwyższeniu /scena na tyłach szybu,
- 9) strefa placów zabaw dla dzieci w różnym wieku. Zaprojektowano szereg urządzeń terenowych, sprawnościowych dla dzieciaków do zabawy,
- 10) rampa dla niepełnosprawnych przy Maszynowni otwierająca dostęp do zwiedzania obiekt dla każdego.

(źródło: Przebudowa i Rewitalizacja Szybu Mikołaj Wraz Z Remontem Budynku Maszynowni - „Zintegrowane Podejście do Problemów Obszarów Funkcjonalnych na Przykładzie Chorzowa, Rudy Śląskiej I Świętochłowic” Łukasz Szleper Projekt).

Cel operacyjny:

2.4. Sprawny system reagowania kryzysowego

Zadania realizacyjne celu operacyjnego:

- 2.4.1. Stałe monitorowanie zagrożeń i doskonalenie systemu współdziałania służb ratowniczych.
- 2.4.2. Dostosowanie infrastruktury technicznej służb ratowniczych do aktualnych potrzeb, wraz z doposażeniem służb ratowniczych w specjalistyczny sprzęt.
- 2.4.3. Poprawa stanu zabezpieczenia przeciwpowodziowego Miasta, w tym tworzenie terenów zalewowych.

Zebrane informacje i wskaźniki dotyczące celu operacyjnego.

Straż pożarna	Kwota przeznaczona w budżecie na realizację zadania	75 583,28 zł.
	Kwota przeznaczona na finansowanie wydatków OSP	13 384,68 zł.
	Dofinansowanie dla PSP	12 200,00 zł.
Zarządzanie kryzysowe	Kwota przeznaczona w budżecie na realizację zadania	131 183,07 zł.
	Ilość środków finansowych wydatkowanych na wspomaganie działań ratowniczych i przeciwpowodziowych	23 642,58 zł.
	Ilość środków finansowych wydatkowanych na zakup sprzętu, części, materiałów do wspomagania działań ratowniczych i przeciwpowodziowych	27 478,90 zł.
Wyciąg z budżetu zadaniowego		

Ilość koordynowanych zdarzeń interwencyjnych	839
Ilość przeprowadzonych przeglądów oraz prób sprawności sprzętu	12
Ilość przyjętych interwencji i zgłoszeń wg aplikacji e-CZK	2442
Liczba przeprowadzonych ćwiczeń, szkoleń i posiedzeń Miejskiego Zespołu Zarządzania Kryzysowego w ciągu roku	2
Ilość koordynowanych zdarzeń interwencyjnych	12
Ilość środków finansowych wydatkowanych na wspomaganie działań ratowniczych i przeciwpowodziowych	23 642,58 zł
Ilość środków finansowych wydatkowanych na zakup sprzętu, części, materiałów do wspomagania działań ratowniczych i przeciwpowodziowych	57 091,30 zł
Dotacje i dofinansowanie Państwowej Straży Pożarnej	112 198,60 zł
Finansowanie ochotniczej straży pożarnej	13 384,68 zł
Ilość specjalistycznego sprzętu przeznaczonego na doposażenie służb ratowniczych oraz miejskiego magazynu przeciwpowodziowego	kamera termowizyjna, trójnóg, agregat prądotwórczy, łódź, drobny sprzęt do magazynu przeciwpowodziowego
Analiza map zagrożenia powodziowego i map ryzyka powodziowego.	1
Monitorowanie zagrożeń w terenie	29

Cel operacyjny:

2.5. Zagospodarowane przestrzenie publiczne.

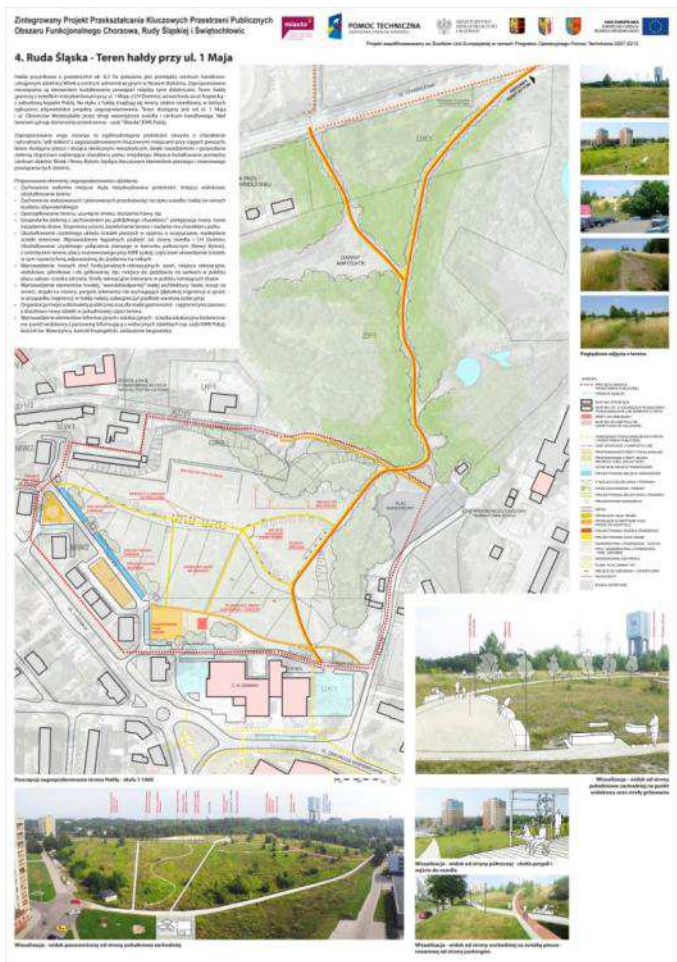
Zadania realizacyjne celu operacyjnego:

- 2.5.1. Dbalność o zachowanie ładu urbanistycznego i powiązanie przestrzenne dzielnic Miasta.
- 2.5.2. Kreowanie przestrzeni publicznych przyjaznych dla mieszkańców, sprzyjających integracji społecznej.
- 2.5.3. Przystosowywanie wybranych przestrzeni publicznych do pełnienia funkcji rekreacyjnych.
- 2.5.4. Pielęgnowanie i utrzymanie terenów zieleni w mieście, w tym rewitalizacja i pielęgnacja istniejących parków miejskich.
- 2.5.5. Utrzymywanie estetyki przestrzeni publicznych.

Zebrane informacje i wskaźniki dotyczące celu operacyjnego.

W ramach projektu *Zintegrowane podejście do problemów obszarów funkcjonalnych na przykładzie Chorzowa, Rudy Śląskiej i Świętochłowic (Miasto3)* powstał *Zintegrowany Projekt Przekształcenia Kluczowych Przestrzeni Publicznych Obszaru Funkcjonalnego Chorzowa, Rudy Śląskiej i Świętochłowic*. Koncepcja zakłada ucztylenie powiązań funkcjonalnych i komunikacyjnych pomiędzy dzielnicami Nowy Bytom i Wirek, które tworzą centra administracyjne i usługowe Miasta, tzw. Trakt Rudzki. Ponadto, projekt zawiera koncepcje dla: Szybu Andrzej, dla którego wizja to teren poprzemysłowy udostępniony jako wielofunkcyjne „miejsce dla wszystkich”; służące okolicznym

RUDA ŚLĄSKA CENTRUM
ANALIZA FUNKCYJNALNA STANU ISTNIEJĄCEGO



mieszkańcom oraz wzbogacając ofertę funkcjonalną i rekreacyjną Rudy Śląskiej; kluczowa przestrzeń publiczna związana z dziedzictwem przemysłowym, okazjonalnie wykorzystywana na imprezy masowe (Industriada itp.); rozpoznawalne miejsce na Szlaku Zabytków Techniki Województwa Śląskiego. Skwer przy ul Tuwima dla którego określono scenariusz przyszłości przestrzeni publicznej jako bezpieczny, komfortowy

skwer położony na uczęszczanych ciągach komunikacyjnych, służący jako miejsce rekreacji okolicznym mieszkańcom; przyjazne dla dzieci i ludzi starszych. Autorem koncepcji jest pan dr inż. arch. Michał Stangel.

W ramach wspomnianego już kilkakrotnie projektu *Miasto3* powstał *Zintegrowany Plan Zarządzania Zmianami Obszaru Funkcjonalnego Chorzowa, Rudy Śląskiej i Świętochłowic do 2030 r.* przygotowany przez Instytut Rozwoju Miast z Krakowa. W opracowaniu na tle szerszych procesów kryzysu centrum w krajach Unii Europejskiej i w Polsce zaprezentowano metodę zarządzania rozwojem centrum miast - Town Center Management (TCM). Zaproponowano także model organizacji, zarządzania i monitorowania metody TCM. Wskazano także delimitację obszaru centrum wraz z diagnozą, a następnie zaproponowano szereg działań i szczegółowych zadań, które powinny być stopniowo wdrażane. Opracowanie jest narzędziem, które można wykorzystać do realizacji celu operacyjnego 2.5.

Przykłady działań	W ramach projektu <i>Zintegrowane podejście do problemów obszarów funkcjonalnych na przykładzie Chorzowa, Rudy Śląskiej i Świętochłowic (Miasto3)</i> powstał <i>Zintegrowany Projekt Przekształcenia Kluczowych Przestrzeni Publicznych Obszaru Funkcjonalnego Chorzowa, Rudy Śląskiej i Świętochłowic</i> - ucytelnienie powiązań funkcjonalnych i komunikacyjnych pomiędzy dzielnicami Nowy Bytom i Wirek, które tworzą centra administracyjne i usługowe Miasta
Kreowanie przestrzeni publicznych przyjaznych dla mieszkańców, sprzyjających integracji społecznej. Lista inwestycji	Utwardzenie nawierzchni terenu przy ul. Joliot- Curie 3 (112 158 zł)
Przystosowywanie wybranych przestrzeni publicznych do pełnienia funkcji rekreacyjnych. Liczba i lista przystosowanych terenów	4 tereny: 1) teren zielony, ogrodzonego żywopłotem z ławeczkami (3 szt.) i trzema stołami przy każdym 4 krzesała dla osób starszych, przy ul. 1 Maja 318 - 326. 2) Park Strzelnica - ustawienie 2 stołów do gry w szachy i 4 ławek. 3) Plac Jana Pawła II - ustawienie 2 stołów do gry w szachy i 4 ławek. 4) Planty Kochłownicke - ustawienie stołu do gry w szachy i 2 ławek.
Kwota przeznaczona na realizację zadania tereny zieleni - budżet zadaniowy	2 180 152,21 zł
Powierzchnia utrzymywanych terenów zielonych	119 ha terenów zieleni + 68 ha zieleni przydrożnej
Liczba nasadzeń	389 szt.
Prace związane z rewitalizacją i pielęgnacją istniejących parków miejskich.	Budowa wybiegu dla psów w Parku Dworskim w dzielnicy Nowy Bytom przy ul. Parkowej (60 737 zł) również 2.7.1 Rewitalizacja parku im. Koziola (198 797 zł)
Ilość nowych lub odnowionych obiektów małej architektury	5 nowych stołów rekreacyjnych do gry w szachy (te same zostały wymienione w poz. 2.5.2) wykonano roboty na chodnikach o łącznej powierzchni 10 065,26 m ² . Budowa placu zabaw na terenie Parku Strzelnica (303 157 zł)
Liczba inwestycji poprawiających stan przestrzeni publicznych w mieście	2 inwestycje (zakup wskazanych wyżej stołów do gry w szachy i również wymieniony wyżej teren zielony, ogrodzonego żywopłotem z ławeczkami dla osób starszych, przy ul. 1 Maja 318 - 326)

Cel operacyjny:

2.6. Dostępne tereny pod budownictwo mieszkaniowe i inwestycje.

Zadania realizacyjne celu operacyjnego:

- 2.6.1. Aktualizowanie Miejscowego Planu Zagospodarowania Przestrzennego.
- 2.6.2. Rewitalizacja terenów przemysłowych z przeznaczeniem pod budownictwo mieszkaniowe i inwestycje.
- 2.6.3. Przygotowanie terenów pod budownictwo mieszkaniowe i inwestycje.
- 2.6.4. Upowszechnianie oferty terenów inwestycyjnych.
- 2.6.5. Budowa i modernizacja sieci kanalizacji deszczowej.

Zebrane informacje i wskaźniki dotyczące celu operacyjnego.

Oferty inwestycyjne, w tym terenów pod budownictwo mieszkaniowe, zarówno dla budownictwa indywidualnego, jak i deweloperów, na bieżąco zamieszczane są na stronie internetowej Urzędu Miasta:

<http://www.rudaslaska.pl/gospodarka/oferty-inwestycyjne>.

Wydział Rozwoju Miasta opracował wzór *Oferty Inwestycyjnej Miasta Ruda Śląska*, na której zamieszczane są takie informacje, jak: lokalizacja wraz ze współrzędnymi GPS, numery działek, powierzchnia działki, przeznaczenie w Miejsowym Planie Zagospodarowania Przestrzennego, cena wywoławcza netto, link do ogłoszenia o przetargu, termin przetargu, dane kontaktowe, kod QR, mapka sytuacyjna lub zdjęcie lotnicze z zaznaczeniem działek oraz inne istotne dla danej nieruchomości informacje, jeżeli jest to konieczne.

Praktycznie co tydzień pojawiają się reklamy wybranych nieruchomości w tygodniku Wiadomości Rudzkie. Miasto reklamuje tereny inwestycyjne w specjalistycznych wydawnictwach branżowych: Property Journal, Polish Business Magazyn, Europa Property, Investment Guide, The City, w zależności od atrakcyjności oferty wydawnictwa i cyklu wydawniczego. Oferty inwestycyjne Miasta są obecne na 52 polskich portalach internetowych. Na bieżąco przygotowywane są też materiały i prezentacje, które wykorzystywane są podczas spotkań z inwestorami i przedsiębiorcami. Ponadto, opracowywane są i wysyłane newslettery z ofertami nieruchomości do firm wg branż.

Oferty inwestycyjne przekazywane są do baz: PAIiZ (Polska Agencja Informacji i Inwestycji Zagranicznych, paiz.gov.pl), portalu inwestycyjnego Województwa Śląskiego (invest-in-silesia.pl), Górnośląskiego Związku Metropolitalnego (petniainwestycji.gzm.org.pl).



Reklama terenów inwestycyjnych w Polish Business Magazine

Wykaz podjętych uchwał	<p>Uchwała Nr PR.0007.175.2014 Rady Miasta Ruda Śląska z dnia 25.09.2014 r. w sprawie miejscowego planu zagospodarowania przestrzennego miasta Ruda Śląska w obszarze zlokalizowanym w Rudzie Śląskiej - Nowym Bytomiu, w rejonie ulicy Józefa Lompy i Chorzowskiej.</p> <p>Uchwała Nr PR.0007.176.2014 Rady Miasta Ruda Śląska z dnia 25.09.2014 r. w sprawie miejscowego planu zagospodarowania przestrzennego miasta Ruda Śląska w obszarze zlokalizowanym w Rudzie Śląskiej - Bielszowicach w rejonie ul. Kingi</p> <p>Uchwała Nr PR.0007.178.2014 Rady Miasta Ruda Śląska z dnia 25.09.2014 r. w sprawie miejscowego planu zagospodarowania przestrzennego miasta Ruda Śląska w obszarze zlokalizowanym w Rudzie Śląskiej - Orzegowie, w rejonie ulicy Jerzego Ziętka</p> <p>Uchwała Nr PR.0007.179.2014 Rady Miasta Ruda Śląska z dnia 25.09.2014 r. w sprawie miejscowego planu zagospodarowania przestrzennego miasta Ruda Śląska w obszarach położonych w Rudzie Śląskiej - Kochłownicach, w rejonie ulic Grzybowej, Średniej</p> <p>Uchwała Nr PR.0007.180.2014 Rady Miasta Ruda Śląska z dnia 25.09.2014 r. sprawie miejscowego planu zagospodarowania przestrzennego miasta Ruda Śląska w obszarach położonych w Rudzie Śląskiej - Halembie, w rejonie ulicy Mtyńskiej</p> <p>Uchwała Nr PR.0007.199.2014 Rady Miasta Ruda Śląska z dnia 30.10.2014 r. w sprawie przystąpienia do sporządzenia miejscowego planu zagospodarowania przestrzennego miasta Ruda Śląska w obszarze zlokalizowanym w Rudzie Śląskiej - Rudzie w rejonie ul. Zabrzańskiej i Drogowej Trasy Średnicowej</p>
Powierzchnia terenów pod budownictwo mieszkaniowe przeznaczonych do zbycia	67253 m ²
Liczba przetargów (postępowań) dot. Terenów pod budownictwo mieszkaniowe	48
Powierzchnia zbytych terenów pod budownictwo mieszkaniowe	55591 m ²
Liczba zbytych terenów pod budownictwo mieszkaniowe	42
Powierzchnia terenów komercyjnych przeznaczonych do zbycia	411947 m ²
Liczba terenów komercyjnych przeznaczonych do zbycia	17
Liczba przetargów (postępowań) dot. terenów komercyjnych	27
Powierzchnia zbytych terenów komercyjnych	201137 m ²
Liczba zbytych terenów komercyjnych	7
Liczba przygotowanych materiałów promocyjnych	133
Środki przeznaczone na budowę i modernizację sieci	3 417 293,98 zł
Długość zmodernizowanej i wybudowanej sieci	1915 mb

Cel operacyjny:

2.7. Rozbudowana, funkcjonalna baza infrastruktury społecznej.

Zadania realizacyjne celu operacyjnego:

- 2.7.1. Rozbudowa infrastruktury, utrzymanie dobrego stanu technicznego i funkcjonalności placówek oświatowych, służby zdrowia, pomocy społecznej, kultury, sportu i rekreacji.
- 2.7.2. Rozwijanie infrastruktury umożliwiającej aktywizowanie mieszkańców na rzecz społeczności lokalnej.
- 2.7.3. Modernizacja i rozbudowa istniejącej infrastruktury sportowej i rekreacyjnej, w tym dostosowanie tej infrastruktury do potrzeb osób niepełnosprawnych.

Zebrane informacje i wskaźniki dotyczące celu operacyjnego.

Partnerstwo Publiczno-Prywatne (PPP) - podstawowe informacje.

PPP oznacza realizację celu publicznego przez podmiot publiczny z udziałem partnera prywatnego w formie współpracy, charakteryzującej się podziałem ryzyka, długotrwałością oraz zaangażowaniem obydwu stron w celu osiągnięcia obustronnych korzyści.

Zgodnie z Ustawą o PPP przedmiot PPP oznacza wspólną realizację przedsięwzięcia opartą na podziale zadań i ryzyk pomiędzy podmiotem publicznym i partnerem prywatnym. Jest to podstawowa cecha, która odróżnia PPP od tradycyjnego zamówienia publicznego, zakładająca współdziałanie podmiotu publicznego z partnerem prywatnym w trakcie realizacji przedsięwzięcia, co najmniej poprzez wniesienie wkładu własnego i zapłatę wynagrodzenia na rzecz partnera prywatnego. Podmiot publiczny nie nabywa wyłącznie przedmiotu partnerstwa za odpowiednie wynagrodzenie, a wspólnie z partnerem prywatnym działa na rzecz realizacji przedsięwzięcia. Podstawową formą współdziałania podmiotu publicznego jest wniesienie wkładu własnego.

PPP w Rudzie Śląskiej:

18 listopada 2014 r. została podpisana umowa ws. PPP, która dotyczy kompleksowej termomodernizacji wraz z zarządzaniem energią (7 placówek oświatowych: MP Nr 7, MP Nr 9, MP Nr 32, MP Nr 38, MP Nr 40, MP Nr 42 i G Nr 2) oraz oddanie w zarządzanie energią (5 placówek oświatowych: MP Nr 47, SP Nr 15, ZSO Nr 2, G Nr 5, ZSP Nr 2).

Przedsięwzięcie obejmie dwanaście placówek oświatowych z terenu Rudy Śląskiej. Siedem z nich będzie poddanych kompleksowej termomodernizacji (pięć pozostałych placówek ztermomodernizowano już w poprzednich latach). Monitoringiem zużycia energii będzie natomiast objęte wszystkie dwanaście placówek oświatowych. Oznacza to, że zostanie w nich zamontowany system informatyczny, który poprzez zdalne zarządzanie zoptymalizuje zużycie ciepła. Wykonawca będzie go monitorował przez kolejnych dziesięć lat. Ma to pomóc w osiągnięciu takich parametrów, które pozwolą na obniżenie rachunków za ogrzewanie.

Inwestycję zrealizuje konsorcjum firm Siemens i Siemens Finance. Przy wyborze najkorzystniejszej oferty oceniano m.in. cenę oraz gwarancję oszczędności ciepła i energii elektrycznej. Prace budowlane i montażowe w szkołach i przedszkolach, które wytypowano do termomodernizacji

i monitoringu zużycia energii, zostaną zakończone w ciągu roku. Z wyliczeń przedstawionych przez konsorcjum wynika, że po zrealizowaniu inwestycji oszczędność energii cieplnej w perspektywie dziesięciu lat wyniesie ponad 4,3 mln zł. Z kolei zmiana oświetlenia na energooszczędne ma przynieść w tym czasie prawie 190 tys. zł oszczędności.

Rozbudowa infrastruktury pomocy społecznej -kwota przeznaczona na zadanie w budżecie	4 0747,48 zł.
Lista inwestycji- rozbudowa infrastruktury pomocy społecznej	Inwestycje: przebudowa pomieszczeń i wymiana instalacji elektrycznej i teleinformatycznej
Rozbudowa infrastruktury kultury -kwota przeznaczona na zadanie w budżecie	191 049,00 zł
Lista inwestycji- rozbudowa infrastruktury kultury	Budowa boiska przy MDK przy ul. Janasa 28 (141 049 zł.) Zakup i wdrożenie bibliotecznego systemu informatycznego oraz serwera (Biblioteka
Rozbudowa infrastruktury sportu i rekreacji -kwota przeznaczona na zadanie w budżecie	3 000 000 zł.
Lista inwestycji- Rozbudowa infrastruktury sportu i rekreacji	<ul style="list-style-type: none"> - Remonty obiektów infrastruktury komunalnej (84 987 zł.) : <li style="padding-left: 20px;">- Zieleniec ul. Osiedlowa (4 995 zł.) <li style="padding-left: 20px;">- Planty Gutsfelda (2 192 zł.) <li style="padding-left: 20px;">- Zieleniec Verdon (1 870 zł.) - Zieleniec ul. Magdziejorza - Brata Alberta (436 zł.) <li style="padding-left: 20px;">- Planty ul. Katowicka - Tuwima (39 891 zł.) <li style="padding-left: 20px;">- Park ul. Hallera (1 089 zł.) <li style="padding-left: 20px;">- Park Młodzieży - Orzegów (6 020 zł.) <li style="padding-left: 20px;">- ul. matejki (1 739 zł.) <li style="padding-left: 20px;">- Zieleniec ul. Furgota (2 612 zł.) - Schody ul. Zgrzebnioka - Gwarecka (13 555 zł.) <li style="padding-left: 20px;">-Schody Park Strzelnica (7 890 zł.) <li style="padding-left: 20px;">- Schody ul. Sobieskiego (2 698 zł.)
Utrzymanie dobrego stanu technicznego i funkcjonalności infrastruktury sportu i rekreacji - kwota przeznaczona w budżecie	<ul style="list-style-type: none"> Budowa placu zabaw na terenie Parku Strzelnica (303 157 zł.) Tereny rekreacji "Paryż" - Osiedle Paryż przy ul. Jesionowej (645 573 zł.) Rewitalizacja Parku Koziota (198 797 zł.) Budowa Wybiegu Dla Psów W Parku Dworskim w Dzielnicy Nowy Bytom Przy Ul. Parkowej (60 737 zł.) Park Aktywności - Stara Bykowina Ul. Plebiscytowa - Pordzika (402 940 zł.) Budowa - Zmiana Lokalizacji Placu Zabaw W Orzegowie (28 106 zł.) Renowacja Parkietu Hali Mosir Przy Ul. Kłodnickiej (77 878 zł.) Budowa Ścieżki Zdrowia W Dzielnicy Halemba z Siłownią Napowietrzną (549 036 zł.) Wykonanie Boisk Sportowo - Rekreacyjnych (4 Szt.) (2 356 427 zł.) Rewitalizacja Ośrodka Sportowo - Rekreacyjnego z Zadaszeniem Nad Boiskiem - Lodowiskiem w Dzielnicy Orzegów (5 210 349 zł.) Modernizacja Letniego Basenu Kąpielowego przy pl. Ratowników 2 (2 036 355 zł.) 1. Remont instalacji wody zimnej i ciepłej -Hala Hallera 16b 2. remont ściany elewacyjnej zachodniej - Hala Hallera 16b 3. Uszczelnienie ściany północnej hali sportowej - Hala Kłodnicka 95

	<p>4. Ocieplenie wejścia do budynku - basen ul. Pokoju 13</p> <p>5. Remont instalacji zewnętrznej kanalizacji deszczowej - Hala ul. Bytomska 13</p> <p>6. Remont nawierzchni boiska do koszykówki - ul. Jesionowa</p> <p>7. Naprawa i konserwacja podestu drewnianego wieży widokowej - tor modelarski ul. Kolberga</p> <p>8. Naprawa blaszanego dachu magazynu - ul. Kolberga</p> <p>9. Dokumentacja projektowa termomodernizacji ściany frontowej - basen ul. Pokoju 13</p> <p>10. Dokumentacja projektowa modernizacji oświetlenia w obiektach basenów i hal sportowych</p> <p>11. Konserwacje, naprawy urządzeń oraz przeglądy systemów i sprzętu technicznego</p>
Utrzymanie dobrego stanu technicznego i funkcjonalności placówek oświatowych - kwota przeznaczona w budżecie	<p>Budowa szkolnych placów zabaw w ramach programu Radosna Szkoła:</p> <ul style="list-style-type: none"> - SP 18 przy ul. Łukasiewicza 7 (143 910 zł.) - Zespół Szkół nr 4 Specjalnych (SP-11) przy ul. Bielszowickiej 108 (143 541 zł.) <p>Budowa boiska przy gimnazjum nr 9 przy ul. Zamenhofska 12 (620 214 zł.)</p>
Utrzymanie dobrego stanu technicznego i funkcjonalności placówek oświatowych - kwota przeznaczona w budżecie	32 589 462,29 zł
Utrzymanie dobrego stanu technicznego i funkcjonalności placówek oświatowych. Przykłady prac	<p>Budowa - przekładka ogrodzenia terenu SP-16 przy ul. Kukułczej 4 (29 621 zł.)</p> <p>ZSP-7 przy ul. Bujoczka 2 - wymiana stolarki okiennej (113 775 zł.)</p> <p>Przebudowa dachu Centrum Kształcenia Praktycznego i Doskonalenia Zawodowego przy ul. Ks. Tunkla 147 (dokumentacja) (22 386 zł.)</p>
Utrzymanie dobrego stanu technicznego i funkcjonalności infrastruktury pomocy społecznej - kwota przeznaczona w budżecie	28986,63 zł w tym bieżące remonty 714528,32 zł
Utrzymanie dobrego stanu technicznego i funkcjonalności infrastruktury pomocy społecznej - wykaz inwestycji	<p>Remont dachu rodzinnego domu dziecka nr 2 przy ul. Leśnej 18 (14 580 zł.)</p> <p>Przebudowa i modernizacja części budynku 2b Domu Pomocy Społecznej "Senior" (20 000 zł.)</p> <p>Remonty: konserwacja i naprawy kserokopierek, przeglądy instalacji, przewodów i gaśnic, prace ogólnobudowlane, drobne naprawy i usuwanie awarii, legalizacja kasy fiskalnej</p> <p>Inwestycje 64740 zł. Przebudowa i modernizacja części budynku oraz zakup wyposażenia do nowych pomieszczeń Bieżące utrzymanie dobrego stanu technicznego 1067131,04 zł. w tym zakup kurtyny powietrznej do przesuwanych drzwi wejściowych (DPS Senior)</p> <p>Bieżące utrzymanie dobrego stanu technicznego - 32880,86 zł. przeglądy tech. budynku, utrzymanie samochodu Ośrodek Adaptacyjn</p> <p>Inwestycje -0 zł Bieżące utrzymanie dobrego stanu technicznego - 8694,40 zł. (naprawa zespołu grzewczego i lodówki, naprawa i konserwacja stolarki drzwiowej, naprawa klimatyzacji, naprawa i konserwacja urządzeń) Placówka Wsparcia Dziennego</p> <p>Inwestycje -89700,- zł. (zakup samochodu osobowego) Bieżące utrzymanie dobrego stanu technicznego - 13361,18 zł. (remont tarasu pełniącego funkcje dachu dla części zamieszkałych) OPDziR</p>



	Inwestycje -21169,54 zł(zakup wyposażenia i urządzeń) Bieżące utrzymanie dobrego stanu technicznego - 2335,18 zł. (konserwacje, naprawy, serwis urządzeń i sprzętu) OIK
	Inwestycje 0 zł. Bieżące utrzymanie dobrego stanu technicznego - 9627.11 zł.(przeгляdy instalacji elektrycznej i gazowej, przeglądy i remonty budynku, wymiana wentylatora) DDPS
Utrzymanie dobrego stanu technicznego i funkcjonalności infrastruktury kultury - kwota przeznaczona w budżecie	1 498 225,70 zł.

Informacje opisane również w celu operacyjnym 1.4. oraz 2.5.

Cel operacyjny:

2.8. Zachowane w dobrym stanie zasoby naturalne

Zadania realizacyjne celu operacyjnego:

- 2.8.1. Utrzymywanie dużej powierzchni terenów zielonych, w tym utrzymanie wysokiego poziomu lesistości.
- 2.8.2. Zagospodarowywanie na cele rekreacji cieków wodnych, obszarów leśnych oraz terenów zielonych (przy współpracy z ich właścicielami lub administratorami).
- 2.8.3. Systematyczna likwidacja źródeł niskiej emisji.
- 2.8.4. Oczyszczanie koryt rzecznych oraz wód powierzchniowych (współpraca z administratorami wód).
- 2.8.5. Zapobieganie postępującej synantropizacji niektórych gatunków zwierząt.
- 2.8.6. Gospodarcze wykorzystanie metanu przez przedsiębiorców górniczych.
- 2.8.7. Ścisła współpraca władz miasta z przedsiębiorcami górniczymi w celu zminimalizowania negatywnych skutków eksploatacji węgla.
- 2.8.8. Monitorowanie terenów, na których występują zagrożenia pożarowe i podejmowanie działań prewencyjnych.

Zebrane informacje i wskaźniki dotyczące celu operacyjnego.

% i powierzchnia terenów leśnych	1608,11 ha 19,7 %
powierzchnia miejskich terenów i parków i zieleńców, miejskie tereny zielone w utrzymaniu	119 ha terenów zieleni + 68 ha zieleni przydrożnej
Liczba zlikwidowanych palenisk starego typu na ekologiczne w ramach miejskich programów ograniczania niskiej emisji	50 szt.
Liczba posiedzeń Zespołu porozumiewawczego ds. oceny eksploatacji górniczej pod terenami miasta Ruda Śląska	2 posiedzenia
Ilość ustanowionych form ochrony przyrody	Ustanowiono 1 pomnik przyrody - drzewo gatunku dąb szypułkowy o obwodzie 280 cm. znajdujący się w rejonie ul. Wiktora Bujoczka (działka 1683/108). Wszystkich do końca 2014 r. 12

Pomnikami przyrody zgodnie z obowiązującą ustawą o ochronie przyrody z dnia 16 kwietnia 2004 roku /tekst jednolity z 2009 r. Dz. U. Nr 151, poz. 1220 ze zm./ są „pojedyncze twory przyrody żywej i nieożywionej lub ich skupiska o szczególnej wartości przyrodniczej, naukowej, kulturowej, historycznej lub krajobrazowej oraz odznaczające się indywidualnymi cechami, wyróżniającymi je wśród innych tworów, okazałych rozmiarów drzewa, krzewy gatunków rodzimych lub obcych, źródła, wodospady, wywierzyśka, skałki, jary, głazy narzutowe oraz jaskinie”.

Na terenie miasta Ruda Śląska znajduje się 12 pomników przyrody, w tym 11 drzew oraz gład narzutowy.

Informacje opisane również w celu operacyjnym 1.5.

Cel operacyjny:

2.9. Wysoki poziom świadomości ekologicznej mieszkańców

Zadania realizacyjne celu operacyjnego:

2.9.1. Eko-edukacja dzieci i młodzieży.

2.9.2. Popularyzacja wiedzy z zakresu ekologii i zachęcanie do zachowań proekologicznych.

Zebrane informacje i wskaźniki dotyczące celu operacyjnego.

Liczba wydawnictw	1 broszura informacyjna "Akcja - Segregacja"
Kwota w budżecie	4 059,00 zł
Ilość dzikich wysypisk	12 terenów
Ilość posegregowanych odpadów, odebranych i zebranych z terenu miasta: papier i tektura	663,1 Mg
Ilość posegregowanych odpadów, odebranych i zebranych z terenu miasta: tworzywa sztuczne	817,9 Mg
Ilość posegregowanych odpadów, odebranych i zebranych z terenu miasta: szkło	1101,1 Mg
Ilość posegregowanych odpadów, odebranych i zebranych z terenu miasta: sprzęt elektryczny i elektroniczny	9,3 Mg
Ilość posegregowanych, odebranych i zebranych z terenu miasta odpadów: baterie i akumulatory	0,002 Mg
liczba pojemników do segregacji odpadów na terenie Miasta	2130 szt.

W 2014 r. prowadzona była akcja segregacja, założono stronę internetową:

<http://www.akcjasegregacja.eu/photolist/1.html> wydano specjalny kalendarz na 2015 r.

Na stronie miasta, funkcjonuje także podstrona poświęcona systemowi odbioru i segregacji odpadów: *Atrakcyjna Ruda Sposobem na Bruda*



Cel operacyjny:

2.10. Wdrożone proekologiczne i efektywne rozwiązania w zakresie gospodarki energetycznej - wysoki stopień wykorzystywania odnawialnych źródeł energii.

Zadania realizacyjne celu operacyjnego:

- 2.10.1. Termomodernizacja obiektów użyteczności publicznej, budynków mieszkalnych, z uwzględnieniem wymiany i modernizacji źródeł ciepła.
- 2.10.2. Wykorzystanie odnawialnych źródeł energii.
- 2.10.3. Racjonalizacja oświetlenia dróg i innych miejsc użyteczności publicznej - wymiana oświetlenia na energooszczędne.
- 2.10.4. Promowanie odnawialnych źródeł energii (edukacja, informowanie).

Zebrane informacje i wskaźniki dotyczące celu operacyjnego.

Katalog inwestycji	Termomodernizacja SP-3 ul. Norwida 10 (2 984 223 zł.)
	Termomodernizacja SP-4 przy ul. Tołstoja 1 (914 060 zł.)
	Termomodernizacja Budynku MP-8 ul. Sobieskiego 49 (363 447 zł.)
	Termomodernizacja Budynku MP-47 przy ul. Szramka 7 (1 355 821 zł.)
	Termomodernizacja ZSOiP-4 ul. Orzegowska 25 (1 147 904 zł.)
	Termomodernizacja Budynku Zsp-2 Przy ul. Gliniana 2 (322 104 zł.)
	Termomodernizacja Budynku ZSP- 6 ul. Katusa 3 (Dokumentacja) (40 000 zł.)
Liczba energooszczędnych opraw typu LED	35
Liczba energooszczędnych opraw z sodowym źródłem światła	11335
Liczba punktów świetlnych	11370
Odsetek energooszczędnych punktów świetlnych	100%
Realizacja promocji w ramach Planu Gospodarki Niskoemisyjnej - uzyskanie założonych wskaźników	Realizacja przewidziana na II kwartał 2015
Kwota przeznaczona na budowę i modernizację kanalizacji deszczowej	3 417 293,98 zł
	Liczba awarii sieci
Liczba awarii sieci wodociągowej (szt./km/rok).	0,62 szt./km/rok
Liczba awarii sieci kanalizacyjnej (szt./km/rok)	0,74 szt./km/rok

Cel operacyjny:

2.11. Sprawny i funkcjonalny system wodociągowo-kanalizacyjny.

Zadania realizacyjne celu operacyjnego:

2.11.1. Rozbudowywanie systemu kanalizacji sanitarnej i deszczowej oraz sieci wodociągowej.

2.11.2. Dywersyfikacja dostaw wody pitnej.

2.11.3. Utrzymywanie standardu oczyszczania ścieków.

Zebrane informacje i wskaźniki dotyczące celu operacyjnego.

Procent mieszkańców podłączonych do sieci wodociągowej.	100%
Procent RLM (równoważnej liczby mieszkańców) obsługiwanych przez system zbierania ścieków.	94,34%
Procent nieruchomości zabudowanych, podłączonych do kanalizacji deszczowej	Brak danych (wskaźnik będzie uzupełniany podczas inwentaryzacji kanalizacji deszczowej)
% wody od poszczególnych dostawców	100% Górnośląskie Przedsiębiorstwo Wodociągów S.A.
Udział wody pochodzącej z ujęć własnych w całkowitym, rocznym zapotrzebowaniu na wodę (%)	0%
Obowiązujące rozporządzenie dot. warunków, jakie należy spełnić przy wprowadzaniu ścieków do wód lub do ziemi, oraz w sprawie substancji szczególnie szkodliwych dla środowiska wodnego.	Rozporządzenie Ministra Środowiska z dnia 24 lipca 2006 r. w sprawie warunków, jakie należy spełnić przy wprowadzaniu ścieków do wód lub do ziemi, oraz w sprawie substancji szczególnie szkodliwych dla środowiska wodnego.
Wartość parametrów ścieków oczyszczonych: BZT5, ChZT, zawiesina, fosfor, azot. zgodnie z Rozporządzeniem Ministra Środowiska dot. warunków, jakie należy spełnić przy wprowadzaniu ścieków do wód lub do ziemi, oraz w sprawie substancji szczególnie szkodliwych dla środowiska wodnego.	
Średnia wartość parametrów w oczyszczonych ściekach - Oczyszczalnia "Halemba" Centrum	
BZT5 [mg O2/l] - 15 (maksymalna wartość dopuszczalna)	1,85
ChZT [mg O2/l] - 125 (maksymalna wartość dopuszczalna)	30,33
Zawiesina [mg/l] - 35 (maksymalna wartość dopuszczalna)	3,82
Azot [mg/l] - 15 (maksymalna wartość dopuszczalna)	5
Fosfor [mg/l] - 2 (maksymalna wartość dopuszczalna)	0,37
Średnia wartość parametrów w oczyszczonych ściekach - Oczyszczalnia "Orzegów"	
BZT5 [mg O2/l] - 15 (maksymalna wartość dopuszczalna)	2,93
ChZT [mg O2/l] - 125 (maksymalna wartość dopuszczalna)	33,03

Zawiesina [mg/l] - 35 (maksymalna wartość dopuszczalna)	4,93
Azot [mg/l] - 15 (maksymalna wartość dopuszczalna)	6,23
Fosfor [mg/l] - 2 (maksymalna wartość dopuszczalna)	0,33
Średnia wartość parametrów w oczyszczonych ściekach - Oczyszczalnia "Barbara"	
BZT5 [mg O2/l] - 15 (maksymalna wartość dopuszczalna)	4,97
ChZT [mg O2/l] - 125 (maksymalna wartość dopuszczalna)	38,71
Zawiesina [mg/l] - 35 (maksymalna wartość dopuszczalna)	10,81
Azot [mg/l] - 15 (maksymalna wartość dopuszczalna)	9,79
Fosfor [mg/l] - 2 (maksymalna wartość dopuszczalna)	1,05

Cel operacyjny:

2.12. Zachowane dopuszczalne poziomy hałasu

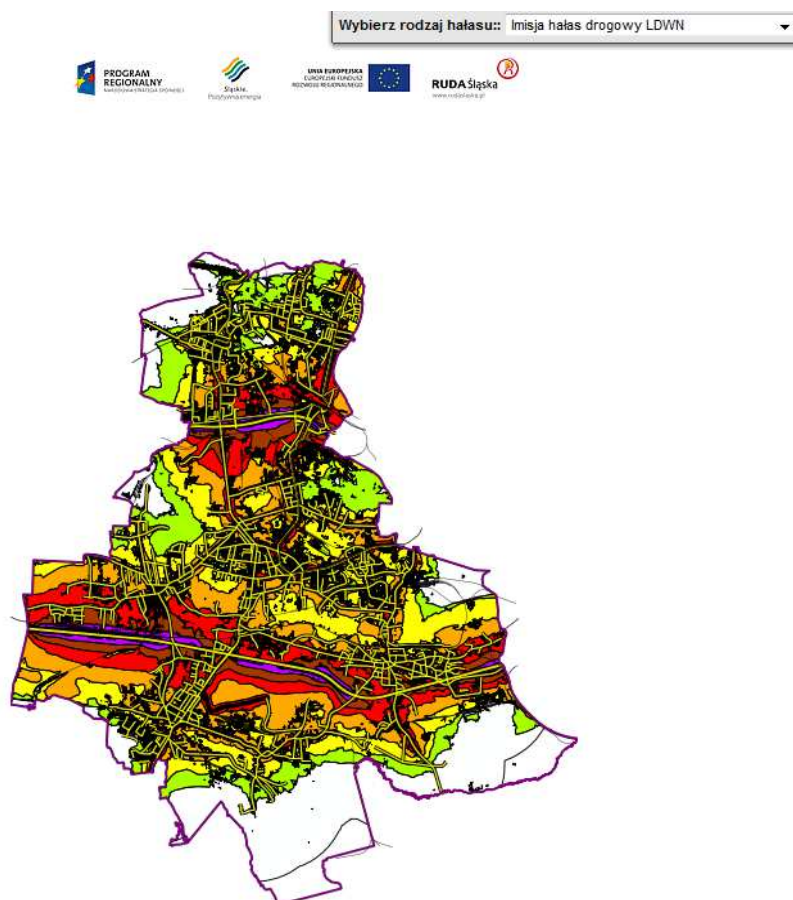
Zadania realizacyjne celu operacyjnego:

2.12.1. Realizacja Programu Ochrony Środowiska przed hałasem dla Miasta Ruda Śląska.

Zebrane informacje i wskaźniki dotyczące celu operacyjnego.

Realizacja programu ochrony przed hałasem zgodnie z aktualnym harmonogramem	Program realizowany jest zgodnie z harmonogramem. Zgodnie z uchwałą: Uchwałą Rady Miasta Ruda Śląska Nr PR.0007.136.2013 z dnia 29 sierpnia 2013 r. w sprawie przyjęcia Programu ochrony środowiska przed hałasem dla miasta Ruda Śląska.
-----------------------------------------------------------------------------	-------------------------------------------------------------------------------------------------------------------------------------------------------------------------------------------------------------------------------------------

Miasto posiada mapę akustyczną <http://www.rudaslaska.pl/mapa-akustyczna/>, mapa została przygotowana wprawdzie przed wejściem w życie Strategii, tym nie mniej jest narzędziem do realizacji zadania.



Mapa akustyczna Miasta
<http://www.rudaslaska.pl/mapa-akustyczna/>

3. Cel strategiczny 3.

Wysoki stopień wykorzystania dziedzictwa kulturowego miasta

Cel operacyjny:

3.1. Wykorzystany potencjał dóbr kultury

Zadania realizacyjne celu operacyjnego:

- 3.1.1. Pielęgnowanie i kultywowanie tradycji i zwyczajów regionalnych.
- 3.1.2. Utrzymywanie samorządowych instytucji kultury oraz wspieranie pozostałych instytucji kultury działających na terenie Miasta.
- 3.1.3. Wykorzystywanie potencjału kulturowego do promocji i rozwoju Miasta.
- 3.1.4. Współpraca z sąsiednimi Miastami w zakresie wykorzystania dóbr kultury.
- 3.1.5. Pielęgnowanie i promowanie zwyczajowego nazewnictwa.
- 3.1.6. Oznakowanie i promocja obiektów zabytkowych i miejsc historycznych.

Zebrane informacje i wskaźniki dotyczące celu operacyjnego.

Liczba inicjatyw w Mieście promujących zwyczaje regionalne oraz zwyczajowe nazewnictwo w ciągu roku	5
Współpraca z sąsiednimi Miastami w zakresie wykorzystania dóbr kultury. Przykłady	Przykładem wykorzystania potencjału kulturowego i współpracy z sąsiednimi miastami oraz miastami regionu jest Industriada
Pielęgnowanie i promowanie zwyczajowego nazewnictwa. Przykłady	Używanie nazw zwyczajowych w informacjach prasowych np. Ficus, Kaufhaus . Wydanie Książki Andrzej i Barbara Podgórskich „Nazwy terenowe i miejscowe w Rudzie Śląskiej. Leksykon toponimiczno-ojkonomiczny z antologią tekstów źródłowych,
Liczba oznakowanych obiektów zabytkowych i miejsc historycznych	100
Informację dot. wydania i promocji książki Andrzeja i Barbary Podgórskich wydanej wspólnie z MBP w Rudzie Śląskiej pt. „Nazwy terenowe i miejscowe w Rudzie Śląskiej. Leksykon toponimiczno-ojkonomiczny z antologią tekstów źródłowych” zaprezentowano w punktach 1.8 i 1.13	

INDUSTRIADA jest Świętem Szlaku Zabytków Techniki Województwa Śląskiego. To jedyny tego typu festiwal w Europie Środkowo - Wschodniej. Impreza promuje unikalny w skali kraju turystyczny szlak, który zrzesza najciekawsze obiekty związane z przemysłowym dziedzictwem regionu. Reprezentują one tradycję górniczą, hutniczą, energetykę, kolejnictwo, łączność, produkcje wody oraz przemysł spożywczy. Na tej liście znajduje się także kolonia robotnicza „Ficinus” w Rudzie Śląskiej, która powstała w 1867 roku dla pracowników kopalni Gottessegen (obecnie kopalnia Pokój). Fundatorami osiedla byli przemysłowcy z rodu Donnersmarcków, którzy byli właścicielami tej kopalni. „Ficinus” miał charakter kolonii wiejsko-przemysłowej. Mieszkali w niej „górniko-rolnicy”, którzy na co dzień fedrowali węgiel, a w wolnym czasie uprawiali pola, znajdujące się za budynkami mieszkalnymi. Na zachodnim krańcu osiedla zachował się tzw. „dom uchodźców”, zbudowany na początku lat 20-tych XX w., dla emigrujących z niemieckiej części powstańców śląskich.

Strona internetowa projektu:

<http://www.industriada.pl/>



INDUSTRIADA Święto Szlaku Zabytków Techniki
14 CZERWCA 2014

Kolonia Robotnicza Ficinus, ul. Kubiny, Ruda Śląska 14:00 - 19:00
Szyb Mikołaj, ul. Szyb Walenty, Ruda Śląska

Pasaż ul. Kubiny
Rudzkie smaki na Ficinusie

- spotkanie z Michałem Kacmarczykiem, wybitnym w kolarstwie "Kolarzem roku"
- warsztaty karwiogów czyli rzeźbienie w warzywach
- spotkanie o karwiogach i robotach
- konkursy dla dzieci
- porady dietetyczne
- festyn w przedszkolu
- występy zespołów dziecięcych i młodzieżowych
- jawienie wiaty kolarskiej

Szyb Mikołaj przy ul. Szyb Walenty

- uruchomienie zabytkowej maszyny wydobyciowej
- wyprawy po historycznej trasie "Szlak Mikołaj"
- RE-aktywacja nieczynnych przewodów
- warsztaty organów "Zdobądź sobie Mikołajka"
- napki na ciasto
- smaki zabytkowe
- kiermasz produktami regionalnymi i rezydencjami artystycznymi
- piwo "Mikołaj"

Śląskie, Rozwój i Energia | Śląskie Zabytków Techniki | RUDA ŚLĄSKA | Industriada.pl

Cel operacyjny:

3.2. Poprawa stanu technicznego obiektów zabytkowych.

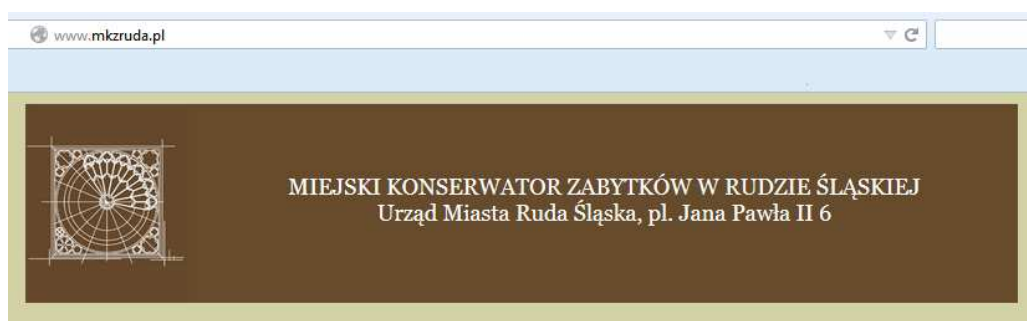
Zadania realizacyjne celu operacyjnego:

- 3.2.1. Porządkowanie sytuacji formalno-prawnej zabytków.
- 3.2.2. Rewitalizowanie historycznych części miasta.
- 3.2.3. Edukowanie prywatnych właścicieli obiektów zabytkowych w zakresie użytkowania tych obiektów oraz możliwościach dofinansowania remontów.
- 3.2.4. Stworzenie szlaku obiektów militarnych na terenie Miasta i jego promocja.
- 3.2.5. Znajdowanie nowych funkcji dla obiektów poprzemysłowych (niezagospodarowanych).
- 3.2.6. Współpraca z sąsiednimi Miastami w zakresie wykorzystania obiektów poprzemysłowych.

Zebrane informacje i wskaźniki dotyczące celu operacyjnego.

Poprawa stanu zabytków, popularyzacja wiedzy o nich oraz wzmocnienie ich roli w budowaniu lokalnej tożsamości - z myślą o tych założeniach powstał Gminny Program Ochrony Zabytków i Opieki nad Zabytkami Miasta Ruda Śląska na lata 2015 - 2018 (Uchwała Nr PR.0007.171.2014 z dnia 25.09.2014 r. w sprawie przyjęcia Gminnego Programu Opieki nad Zabytkami Miasta Ruda Śląska na lata 2015 - 2018). W ramach Programu w przeciągu najbliższych czterech lat opracowany zostanie kompleksowy plan remontów zabytków należących do miasta. Regularnie kontrolowany będzie także stan techniczny rudzkich zabytków. Ponadto, stworzony zostanie jednolity system oznakowania zabytków w mieście, infrastruktura informacji przestrzennej oraz program iluminacji najcenniejszych i najciekawszych zabytków gminy. Przewidziany został także konkurs na najbardziej udane remonty zabytków.

Strona internetowa Miejskiego Konserwatora Zabytków w Rudzie Śląskiej



Liczba obiektów objętych ochroną i opieką konserwatora zabytków	2127
Lista działań rewitalizacyjnych, dot. zabytków	Za łączną kwotę blisko 110 tys. zł. odnowiono grootę Matki Bożej z Lourdes zwaną także „grocią Achteleika” oraz bielszowicką kapliczkę. przy ul. Kokota w Bielszowicach malowany krzyż z Męką Chrystusa
Edukowanie prywatnych właścicieli obiektów zabytkowych w zakresie użytkowania tych obiektów oraz możliwościach dofinansowania remontów. Przykłady działań edukacyjnych	informacje w zakresie użytkowania obiektów zabytkowych oraz możliwościach dofinansowania są udostępnione na stronie www.mkzruda.pl

Stworzenie szlaku obiektów militarnych na terenie Miasta i jego promocja. Lista działań

Oznakowano pierwsze 3 obiekty:
schron bojowy przy ul. Karola Goduli
schron bojowy przy ul. Cynkowej
koszary przy ul. Gen. Hallera (obecna siedziba Straży Miejskiej i Centrum Zarządzania Kryzysowego)



Odnowione kapliczki ← Bielszowice, Ruda ↑

4. Cel strategiczny 4:

Zwiększony potencjał rozwojowy mieszkańców Miasta

Cel operacyjny:

4.1. Społeczeństwo wykształcone adekwatnie do rynku pracy.

Zadania realizacyjne celu operacyjnego:

- 4.1.1. Rozwijanie i promowanie oferty podnoszenia lub zmiany kwalifikacji zawodowych.
- 4.1.2. Podejmowanie działań zmierzających do wzrostu przedsiębiorczości mieszkańców.
- 4.1.3. Włączanie szkół i innych organizacji do promowania przedsiębiorczości wśród dzieci i młodzieży.

Zebrane informacje i wskaźniki dotyczące celu operacyjnego.

Liczba stażystów w Urzędzie (pomoc urzędu dla młodych ludzi aby ułatwić im wejście na rynek pracy)	20
Liczba stażystów w Urzędzie, którzy po stażu zostali zatrudnieni na umowę zastępstwa w UM	12
Liczba osób uczestniczących w kwalifikacyjnych kursach zawodowych* i kursach zawodowych	173 + 328 = 501 liczba osób uczestniczących w kwalifikacyjnych kursach zawodowych 173 liczba osób które uczestniczyły w kursach zawodowych 328
Liczba uczniów szkół ponadgimnazjalnych uczestniczących w programie zajęć „Firma Symulacyjna MOST sp. z o.o. - w pigułce, czyli jednodniowa praktyka zawodowa w ramach przedmiotu Podstawy przedsiębiorczości”	611
Kwalifikacyjny kurs zawodowy - należy przez to rozumieć kurs, którego program nauczania uwzględnia podstawę programową kształcenia w zawodach, w zakresie jednej kwalifikacji, którego ukończenie umożliwia przystąpienie do egzaminu potwierdzającego kwalifikacje w zawodzie w zakresie tej kwalifikacji; /art 3 pkt 20 Ustawy z dnia 7 września 1991 r. o systemie oświaty tj. Dz.U.2004.256.2572. Definicja wprowadzona Ustawą z dnia 19 sierpnia 2011 r. o zmianie ustawy o systemie oświaty oraz niektórych innych ustaw) (Dz. U. z dnia 29 września 2011 r Dz.U.2011.205.1206/	

Informacje dotyczące podnoszenia lub zmiany kwalifikacji zawodowych.

Nowością w systemie kształcenia zawodowego osób dorosłych są od września 2012 roku Kwalifikacyjne Kursy Zawodowe (KKZ). W nowym systemie kształcenia zawodowego Kwalifikacyjne Kursy Zawodowe zastąpiły dotychczasowe szkoły prowadzące kształcenie zawodowe dla osób dorosłych.

Kwalifikacyjny Kurs Zawodowy, to kurs prowadzony według programu nauczania uwzględniającego podstawę programową kształcenia w zawodach w zakresie jednej kwalifikacji (kwalifikacja w zawodzie stanowi wyodrębniony w danym zawodzie zestaw oczekiwanych efektów kształcenia.

Osiągnięcie tych efektów potwierdza świadectwo wydane przez okręgową komisję egzaminacyjną, po zdaniu egzaminu potwierdzającego kwalifikacje w zawodzie w zakresie jednej kwalifikacji).

W Rudzie Śląskiej kwalifikacyjne kursy zawodowe organizują i prowadzą:

- Centrum Kształcenia Praktycznego i Doskonalenia Zawodowego,
- Centrum Kształcenia Ustawicznego.

Kwalifikacyjne Kursy Zawodowe umożliwiają:

- szybkie przekwalifikowanie się
- zdobycie nowych umiejętności zawodowych
- dostosowanie się do zmieniających się oczekiwań rynku pracy

Oferta KKZ wynika z zapotrzebowania zgłaszanego przez mieszkańców.

Informacje dotyczące podejmowania działań zmierzających do wzrostu przedsiębiorczości mieszkańców oraz uczestnictwa szkół i innych organizacji w promowaniu przedsiębiorczości wśród dzieci i młodzieży.

Ideę przedsiębiorczości wśród mieszkańców naszego Miasta upowszechnia między innymi Centrum Kształcenia Ustawicznego, które realizuje projekt „Przedsiębiorczy Nastolatek”, będący odpowiedzią na potrzebę rozwoju kompetencji kluczowych wśród uczniów szkół i placówek oświatowych w Rudzie Śląskiej, ze szczególnym uwzględnieniem przedsiębiorczości oraz ICT (Technologie Informacyjno-Komunikacyjne).

Projekt „Przedsiębiorczy Nastolatek” jest realizowany od 2007 roku. Na początku realizowany w ramach strategii *Lokalna Strategia Zatrudnienia i Promocji Przedsiębiorczości w Rudzie Śląskiej na lata 2006-2013*, a następnie *Lokalna Strategia Zatrudnienia i Promocji Przedsiębiorczości w Rudzie Śląskiej na lata 2008-2015*. Założenia Projektu są zbieżne ze statutową działalnością Centrum oraz wpisują się w realizację zadań objętych *Strategią Rozwoju Miasta Ruda Śląska na lata 2014-2030*.

W ramach Projektu szczególnym zainteresowaniem szkół oraz uczniów, cieszą się zajęcia Firma Symulacyjna „MOST” Sp. z o.o. w pigułce - czyli jednodniowa praktyka zawodowa w ramach przedmiotu *Podstawy przedsiębiorczości*. Jest to innowacyjny program wykorzystania wiedzy teoretycznej nabytej w ramach programu „Podstawy przedsiębiorczości” w praktyce. Działania ujęte w projekcie pozwalają na rozwój umiejętności niezbędnych w zarządzaniu firmą, wykonywaniu pracy na różnych stanowiskach w przedsiębiorstwie, jak również umożliwią rozwój umiejętności korzystania z nowoczesnych technologii, rozwijania przedsiębiorczości i posługiwania się nowoczesnymi narzędziami pracy.



Cel ogólnym projektu:

- podniesienie atrakcyjności szkolnictwa w Rudzie Śląskiej poprzez rozwój oferty szkoleniowej.

Cele szczegółowe projektu:

- wdrożenie i upowszechnienie innowacyjnej formy wykorzystania wiedzy teoretycznej z podstaw przedsiębiorczości w praktyce;
- zwiększenie dostępu i rozwój umiejętności korzystania z nowoczesnych technologii (ICT) ;
- rozwój instrumentów umożliwiających podniesienie kompetencji kluczowych (w tym ICT, przedsiębiorczość);
- promocja aktywnych postaw w zakresie kształtowania własnej kariery oraz motywowania do dalszej nauki, poprawiających szansę obecnych uczniów na rynku pracy w przyszłości;
- rozwój idei przedsiębiorczości;
- przygotowanie młodzieży do życia w nowoczesnym społeczeństwie.

Efekty:

- podniesienie umiejętności praktycznych uczestników projektu;
- wzmocnienie przedsiębiorczości wśród młodzieży;
- wzrost motywacji do samo zatrudnienia.

W okresie od wdrożenia projektu tzn. od września 2007 roku do grudnia 2014 roku, z tych zajęć skorzystało 4882 uczniów/słuchaczy. Szczegółowe dane prezentuje tabela:

IX.2007 - XII. 2007r. tzn. od rozpoczęcia realizacji projektu	2008	2009	2010	2011	2012	2013	2014	Razem IX.2007 - VI 2015r.
354	709	668	668	606	676	590	611	4882

Zajęcia te są nieprzerwanie realizowane od 2004 roku (uczestniczyło w nich ponad 7000 uczniów/słuchaczy).

Prowadzone zajęcia są odpowiedzią na zapotrzebowanie rynku pracy wynikające z rozwoju technologii, uwarunkowań rynkowych, przemian ekonomiczno - społecznych w kraju i regionie oraz członkostwa Polski w Unii Europejskiej.

Centrum Kształcenia Ustawicznego w Rudzie Śląskiej posiada odpowiednie zasoby kadrowe i doświadczenie w prowadzeniu wszelkich działań związanych z rozwojem przedsiębiorczości wśród młodzieży. Zajęcia są realizowane w Centrum, poprzez Firmę Symulacyjną "MOST" Sp. z o. o. (działającą od 2002 roku), która jest ośrodkiem kształcenia pracowników umysłowych w warunkach jak najbardziej zbliżonych do rzeczywistości. Firma jest członkiem Centrali Firm Symulacyjnych „CENSYM” w Zielonej Górze oraz międzynarodowej Centrali „EUROPEN-PEN International” w Essen, co umożliwia jej współpracę oraz wymianę doświadczeń z innymi firmami symulacyjnymi zarówno polskimi jak i zagranicznymi.

W realizacji Projektu uczestniczą wszystkie szkoły ponadgimnazjalne z Rudy Śląskiej.

Cel operacyjny:

4.2. Ograniczone zjawisko depopulacji

Zadania realizacyjne celu operacyjnego:

- 4.2.1. Zapewnianie dostępności opieki przedszkolnej i żłobków.
- 4.2.2. Rozwijanie rynku pracy celem zatrzymania wykwalifikowanych kadr.
- 4.2.3. Opracowanie programu promocji Miasta w celu zatrzymania obecnych i pozyskania nowych mieszkańców (z wykreowaniem jednolitego wizerunku Miasta).

Zebrane informacje i wskaźniki dotyczące celu operacyjnego.

Ilość rodzin korzystających z programu "Rudzka Karta 3+"	rodzin: 557 osób: 2931
"Rudzka Karta 3+" kwota przeznaczona na realizację działania	5 000,00 zł
Średnia liczba dzieci korzystających ze świetlicy	3 242
Liczba etatów nauczycieli zatrudnionych w świetlicy	184,66
Liczba oczekujących na miejsce w żłobkach	311
Liczba miejsc w żłobkach	153
Średnie miesięczne wydatki ogółem na 1 dziecko w placówkach oświatowych (miernik budżet zadaniowy)	462,63 zł
Liczba miejsc w przedszkolach	4 243 miejsc
Liczba miejsc w przedszkolach -zgłoszone zapotrzebowanie	4 975 miejsc
Liczba oczekujących na miejsce w żłobkach	153
Liczba miejsc w przedszkolach	4243
Liczba miejsc w przedszkolach -zgłoszone zapotrzebowanie	4975
Różnica: liczba miejsc w przedszkolach -zgłoszone zapotrzebowanie	-732
Liczba inwestycji /wg. Decyzji pozwolenie na użytkowanie/	37

W Rudzie Śląskiej funkcjonują dwa żłobki:

- „Misiakowo” - w dzielnicy Ruda (ul. Kościelna 35), który dysponuje 45 miejscami,
- Żłobek Miejski:
 - o z Oddziałem w Orzegowie (ul. Piaseczna 2), który dysponuje 45 miejscami,
 - o z Oddziałem w Wirku (ul. 1-go Maja 286), który dysponuje 48 miejscami.

Informacje opisane również w celu operacyjnym 5.3.

5. Cel strategiczny 5.

Wyższy poziom rozwoju gospodarczego Rudy Śląskiej.

Cel operacyjny:

5.1. Wzrost liczby miejsc pracy w mikro, małych i średnich przedsiębiorstwach (MŚP).

Zadania realizacyjne celu operacyjnego:

- 5.1.1. Stymulowanie wzrostu liczby mikro-, małych i średnich przedsiębiorstw (MŚP).
- 5.1.2. Ułatwienie startu MŚP - szybka obsługa (zielona karta dla przedsiębiorców).
- 5.1.3. Promowanie przez Miasto ofert instytucji wspierających potencjalnych przedsiębiorców.
- 5.1.4. Stworzenie unikalnej oferty dla start-upów.
- 5.1.5. Wspieranie przedsiębiorczości poprzez odpowiednie rozwiązania w zakresie podatków i opłat lokalnych.
- 5.1.6. Rozwijanie narzędzi finansowego wsparcia (dotacje, pożyczki) przedsiębiorców przez instytucje otoczenia biznesu.
- 5.1.7. Promowanie oraz praktyczne uczenie przedsiębiorczości na wszystkich etapach edukacji (kreowanie świadomości i postaw przedsiębiorczych).
- 5.1.8. Pozyskiwanie profesjonalnych, doświadczonych praktyków przedsiębiorczości, którzy będą mogli wspierać osoby rozpoczynające lub chcące rozwijać działalność gospodarczą.
- 5.1.9. Stworzenie jednego miejsca w Internecie, na urzędowej stronie Miasta, które będzie integrowało informacje ważne dla przedsiębiorców (w tym aktualne informacje o terenach inwestycyjnych i dostępnych lokalach).

Zebrane informacje i wskaźniki dotyczące celu operacyjnego.

Liczba zarejestrowanych podmiotów w CEiDG	6180
Liczba osób prawnych i jednostek organizacyjnych niemających osobowości prawnej prowadzących działalność gospodarczą	2032
Liczba nowo zarejestrowanych podmiotów gospodarczych (osoby fizyczne)	727
Liczba nowo zarejestrowanych podmiotów gospodarczych (osoby prawne, jednostki nieposiadające osobowości prawnej)	89
Liczba miejsc pracy utworzonych w wyniku wsparcia Powiatowego Urzędu Pracy w Rudzie Śląskiej	198
Promowanie przez Miasto ofert instytucji wspierających potencjalnych przedsiębiorców - przykłady działań	W 2014 roku powstał folder inwestycyjny przygotowany w ramach projektu „Przygotowanie terenu inwestycyjnego przy głównym węźle komunikacyjnym w Rudzie Śląskiej” współfinansowanego ze środków Unii Europejskiej, który obszernie informuje

<p>Rozwiązania w zakresie podatków i opłat lokalnych.</p>	<p>FB</p>	<p>Szerzej w nw. o uchwałach traktuje pkt.1.2.-1 i 5.4. Zwiększona atrakcyjność inwestycyjna Rudy Śląskiej. uchwała PR.0007.199.2013 z dnia 28.11.2013r. w sprawie określenia stawek podatku od nieruchomości ze zm.; uchwała PR.0007.60.2014 z dnia 27.03.2014r. w sprawie zwolnienia od podatku od nieruchomości budynków, objętych ochroną konserwatorską, w których wykonano remont całej elewacji frontowej; uchwała PR.0007.55.2014 z dnia 27.03.2014r. w sprawie zwolnień od podatku od nieruchomości w ramach pomocy regionalnej na wspieranie nowych inwestycji i tworzenie nowych miejsc pracy związanych z nową inwestycją na terenie miasta Ruda Śląska</p>
<p>Katalog narzędzi finansowego wsparcia (dotacje, pożyczki) przedsiębiorców przez instytucje otoczenia biznesu.</p>	<p>Rudzki Inkubator Przedsiębiorczości</p>	<p>Katalog narzędzi: 1. Doradztwo i szkolenia w zakresie pozyskiwania dotacji z funduszy strukturalnych Unii Europejskiej 2. PIERWSZY BIZNES - WSPARCIE W STARCIE II - pożyczka udzielana na preferencyjnych warunkach dla studentów ostatniego roku studiów wyższych, absolwentów szkół średnich i uczelni wyższych, zarejestrowanych bezrobotnych na zakładanie własnej działalności gospodarczej oraz tworzenie nowych miejsc pracy.</p>
	<p>RAR Inwestor</p>	<p>Fundusz pożyczkowy</p>
	<p>Powiatowy Urząd Pracy</p>	<p>Zgodnie z Ustawą o promocji zatrudnienia i instytucjach rynku pracy</p>

Cel operacyjny:

5.2. Utrzymanie wysokiego poziomu rozwoju kluczowych przedsiębiorstw w mieście (z branży górniczej, metalowej, energetycznej, spożywczej i logistycznej)

Zadania realizacyjne celu operacyjnego:

- 5.1.1. Stwarzanie przyjaznego klimatu wokół kluczowych przedsiębiorstw, działających w Mieście.
- 5.1.2. Wspieranie stworzenia Rudzkiej Specjalnej Strefy Ekonomicznej (lub stworzenie podstrefy Katowickiej Strefy Ekonomicznej).
- 5.1.3. Profilowanie szkolnictwa zawodowego z uwzględnieniem potrzeb kluczowych przedsiębiorstw działających w Mieście.
- 5.1.4. Wspieranie inwestycji związanych z wdrażaniem nowych technologii.
- 5.1.5. Wspieranie rudzkich przedsiębiorców w ubieganiu się o środki zewnętrzne na rozwój przedsiębiorstw.

Zebrane informacje i wskaźniki dotyczące celu operacyjnego.

Nakłady inwestycyjne w przedsiębiorstwach rodzajów działalności	35,1 milionów zł
Nakłady inwestycyjne w przedsiębiorstwach na 1 mieszkańca	2 488,80 zł
Wartość brutto środków trwałych w przedsiębiorstwach	4687 mln zł
Wartość brutto środków trwałych w przedsiębiorstwach na 1 mieszkańca	33319,4 zł.

Informacje opisane również w celu operacyjnym 5.1. oraz 5.7.

Cel operacyjny:

5.3. Zwiększenie równowagi na rynku pracy.

Zadania realizacyjne celu operacyjnego:

- 5.3.1. Stałe prowadzenie badań i prognozowanie rynku pracy.
- 5.3.2. Rozpoznanie potrzeb rynku pracy, jak również elastyczna reakcja na zmiany na rynku, polegająca na dostosowywaniu na bieżąco zakresu szkoleń do jego potrzeb.
- 5.3.3. Rozwinięcie systemu i zwiększanie efektywności doradztwa zawodowego.
- 5.3.4. Tworzenie platformy współpracy pomiędzy systemem poradnictwa i szkolenia zawodowego a przedsiębiorcami.
- 5.3.5. Wspieranie i zachęcanie pracodawców do przyjmowania uczniów i studentów na praktyki zawodowe.
- 5.3.6. Tworzenie sprzyjających warunków do zatrudniania osób w szczególnej sytuacji na rynku pracy, w tym osób młodych oraz 50+.
- 5.3.7. Rozwijanie rynku pracy celem zatrzymania wykwalifikowanych kadr.

Zebrane informacje i wskaźniki dotyczące celu operacyjnego.

W Rudzie Śląskiej doradcy zawodowi pracują w Powiatowym Urzędzie Pracy, w Centrum Kształcenia Ustawicznego oraz Poradni Psychologiczno - Pedagogicznej. Poradnictwo i doradztwo zawodowe (oraz skuteczne pośrednictwo) są istotnym elementem równoważącym rynek pracy.

Informacje o usługach poradnictwa i doradztwa zawodowego świadczonego przez Powiatowy Urząd Pracy w Rudzie Śląskiej.

Poradnictwo zawodowe polega na udzielaniu bezrobotnym i poszukującym pracy pomocy w wyborze odpowiedniego zawodu lub miejsca pracy oraz w planowaniu rozwoju kariery zawodowej, a także w przygotowaniu do lepszego radzenia sobie w poszukiwaniu i podejmowaniu pracy, w szczególności na:

- udzielaniu informacji o zawodach, rynku pracy, możliwościach szkolenia i kształcenia, umiejętnościach niezbędnych przy aktywnym poszukiwaniu pracy i samozatrudnieniu,
- udzielaniu porad z wykorzystaniem standaryzowanych metod ułatwiających wybór zawodu, zmianę kwalifikacji, podjęcie lub zmianę pracy, w tym badaniu kompetencji, zainteresowań i uzdolnień zawodowych,
- kierowaniu na specjalistyczne badania psychologiczne i lekarskie umożliwiające wydawanie opinii o przydatności zawodowej do pracy i zawodu albo kierunku szkolenia,
- inicjowaniu, organizowaniu i prowadzeniu grupowych porad zawodowych dla bezrobotnych i poszukujących pracy.

Poradnictwo zawodowe świadczone jest w formie:

- porady indywidualnej polegającej na bezpośrednim kontakcie pracownika urzędu pracy z osobą zgłaszającą potrzebę pomocy w celu rozwiązania jej problemu zawodowego;

- porady indywidualnej na odległość polegającej na kontakcie pracownika urzędu pracy z osobą zgłaszającą potrzebę pomocy w celu rozwiązania jej problemu zawodowego przez telefon lub z wykorzystaniem systemów teleinformatycznych; zarówno porada indywidualna jak i porada indywidualna na odległość są prowadzone w formie rozmowy doradczej, w ramach której pracownik urzędu pracy określa wspólnie z osobą korzystającą z porady jej problem zawodowy i sposoby jego rozwiązania;
- porady grupowej polegającej na bezpośrednim kontakcie pracownika urzędu pracy z osobami, które potrzebują pomocy w celu rozwiązania swoich problemów zawodowych lub nabycia umiejętności w zakresie poszukiwania pracy; porada grupowa jest prowadzona dla grupy, która nie liczy więcej niż 16 osób.;
- szkolenia z zakresu umiejętności poszukiwania pracy realizowanego przez powiatowe urzędy pracy; szkolenie z zakresu umiejętności poszukiwania pracy jest prowadzone dla grupy, która liczy nie mniej niż 8 osób i nie więcej niż 16 osób; zarówno porada grupowa jak i szkolenie z zakresu umiejętności poszukiwania pracy są prowadzone w formie zajęć warsztatowych.
- informacji indywidualnej polegającej na bezpośrednim kontakcie pracownika urzędu pracy z osobą zgłaszającą potrzebę uzyskania informacji zawodowej;
- informacji indywidualnej na odległość polegającej na bezpośrednim kontakcie pracownika urzędu pracy z osobą zgłaszającą przez telefon lub z wykorzystaniem systemów teleinformatycznych potrzebę uzyskania informacji zawodowej;
- informacji grupowej polegającej na bezpośrednim kontakcie pracownika urzędu pracy z zainteresowanymi osobami w ramach spotkania informacyjnego, które ma na celu przedstawienie informacji zawodowych;
- udostępniania zasobów informacji zawodowych w siedzibie powiatowego urzędu pracy do samodzielnego wykorzystania.

Problem zawodowy, o którym mowa zarówno w porady indywidualnej jak i grupowej, może dotyczyć trudności z wyborem lub zmianą zawodu, wyborem miejsca pracy, planowaniem rozwoju zawodowego, wyborem kierunku kształcenia lub szkolenia, a także braku umiejętności poszukiwania pracy oraz obniżonej motywacji w zakresie aktywności zawodowej.

Informacje o usługach poradnictwa i doradztwa zawodowego świadczonego przez Centrum Kształcenia Ustawicznego w Rudzie Śląskiej.

Ośrodek Doradztwa Zawodowego rozpoczął działalność 1 września 2008r. Na początku ODZ działał w ramach projektu „Utworzenie Ośrodka Doradztwa Zawodowego w Rudzie Śląskiej” (C5K7P2) zawartego w „Lokalnej Strategii Rozwiązywania Problemów Społecznych w Rudzie Śląskiej na lata 2003 - 2013”, a następnie w projekcie pod nazwą „Doradztwo zawodowe w Rudzie Śląskiej” (C3K3.3P3) w ramach „Lokalnej Strategii Zatrudnienia i Promocji Przedsiębiorczości w Rudzie Śląskiej w latach 2008 - 2015” (do nadal - w nowej Strategii - kontynuacja działań).

Głównym celem działalności Ośrodka Doradztwa Zawodowego jest pomoc uczniom szkół gimnazjalnych i ponadgimnazjalnych w Rudzie Śląskiej, w planowaniu ścieżki edukacyjno -

zawodowej. Realizacja tego celu odbywa się głównie poprzez: prowadzenie warsztatów z doradztwa edukacyjno - zawodowego oraz doradztwa indywidualnego (badania indywidualne, konsultacje, rozmowy doradcze) i doradztwa. Opis poszczególnych usług:

– warsztaty

Zajęcia warsztatowe odbywają się trzy razy w tygodniu w godzinach od 9.00 -12.00 - 12.30 (z przerwą), od września do czerwca każdego roku szkolnego. Każda klasa przyjeżdża z opiekunem (opiekunami). Zajęcia warsztatowe dla klas III gimnazjów („Ja i moje plany na przyszłość”) składają się z trzech części: wprowadzającej, zasadniczej i kończącej zajęcia. Uczniowie poznają siebie głównie pod kątem predyspozycji zawodowych. Mają możliwość poznania zawodów, funkcjonowania rynku pracy z najnowszymi trendami zatrudnienia oraz zapoznania się z ofertą edukacyjną rudzkich szkół ponadgimnazjalnych (promocja szkół w Mieście jest bardzo ważnym elementem zajęć! Informacje na temat szkół ponadgimnazjalnych znajdują się na stronie internetowej ODZ).

Zajęcia warsztatowe dla uczniów szkół ponadgimnazjalnych („Ja i moja kariera”) również składają się z trzech części: wprowadzającej, zasadniczej i kończącej zajęcia. Uczniowie badają swoje predyspozycje zawodowe, poznają rynek pracy i elastyczne formy zatrudnienia oraz szkolnictwo policealne i wyższe.

– doradztwo indywidualne

Doradca zawodowy udziela konsultacji indywidualnych z doradztwa edukacyjno- zawodowego. Konsultacje oparte są na jednym, a nawet kilku spotkaniach ze specjalistą.

– e - doradztwo: zastosowanie nowoczesnych form komunikowania się z klientami ODZ.

Od rozpoczęcia działalności ODZ funkcjonuje strona internetowa ośrodka www.cku.rudaslaska.edu.pl/odz Jest to innowacyjna forma komunikowania się uczniów, rodziców, pedagogów czy innych klientów ośrodka ze specjalistą. Dzięki zakładce E - doradztwo klient ODZ ma możliwość zadania pytania specjaliście oraz umówienia się na konsultację indywidualną. Na stronie znajdują się również inne „zakładki” dające możliwość zapoznania się z różnymi informacjami na temat doradztwa edukacyjno - zawodowego, zawodów szkolnictwa ponadgimnazjalnego oraz szkół ponadgimnazjalnych w Rudzie Śląskiej. Strona internetowa jest na bieżąco aktualizowana.

Informacje o usługach poradnictwa i doradztwa zawodowego świadczonego przez Poradnię Psychologiczno - Pedagogiczną w Rudzie Śląskiej.

Formy pomocy bezpośredniej udzielanej dzieciom, młodzieży i ich rodzicom:

- zmiana formy kształcenia - kontynuacja nauki w szkołach dla dorosłych lub w gimnazjach z oddziałami przysposabiającymi do pracy,
- orzeczenia o potrzebie kształcenia specjalnego lub/i orzeczenie o potrzebie nauczania indywidualnego,

- opinie wspierające przyjęcie do szkoły ponadgimnazjalnej z uwagi na ograniczenia zdrowotne,
- wybór zawodu i kierunku dalszego kształcenia - poradnictwo indywidualne (24 osób),
- warsztaty autoprezentacji w ramach Młodzieżowych Targów Pracy w ZSP nr 6,
- inne: udział w Giełdzie Szkół Ponadgimnazjalnych, udział w Młodzieżowych Targach Pracy w ZSP nr 6.

Stopa bezrobocia - według stanu na grudzień	7,8%
Ilość osób bezrobotnych zarejestrowanych w Powiatowym Urzędzie Pracy - według stanu na dzień 31 grudnia	3634
Liczba miejsc pracy utworzonych w wyniku wsparcia Powiatowego Urzędu Pracy w Rudzie Śląskiej	198
Liczba firm, które utworzyły miejsca pracy (podane przez firmy)	25
Liczba osób odbywających praktyki w firmach symulacyjnych	711
Liczba osób uczestniczących w kwalifikacyjnych kursach zawodowych	173
Liczba osób które uczestniczyły w kursach zawodowych	328
Liczba osób objętych działaniami ostonowymi staże	607
Liczba osób objętych działaniami ostonowymi szkolenia	170
Liczba osób objętych działaniami ostonowymi prace społecznie użyteczne	187
Badania i prognozowanie rynku pracy	Zgodnie z Ustawą o promocji zatrudnienia i instytucjach rynku pracy prowadzono monitoringu zawodów deficytowych i nadwyżkowych
Lokalna Strategia Zatrudnienia i Promocji Przedsiębiorczości w Rudzie Śląskiej na lata 2008-2015	W ramach LSZiPP w 2014r. przyjęto 31 projektów
Liczba osób korzystających z poradnictwa zawodowego	CKU 1182 - ilość uczestników zajęć warsztatowych z doradztwa edukacyjno-zawodowego 40 konsultacji indywidualnych z doradztwa edukacyjno - zawodowego Powiatowy Urząd Pracy 2311 Wybór zawodu i kierunku dalszego kształcenia - poradnictwo indywidualne 24 osoby
Programy przeznaczone dla osób w szczególnej sytuacji	W 2014r. Powiatowy Urząd Pracy w Rudzie Śląskiej realizował 13 projektów skierowanych do osób w szczególnej sytuacji na rynku pracy
Liczba osób odbywających praktyki u pracodawców	698

Cel operacyjny:

5.4. Zwiększona atrakcyjność inwestycyjna Rudy Śląskiej.

Zadania realizacyjne celu operacyjnego:

- 5.4.1. Wdrożenie aktywnej polityki Miasta w zakresie pozyskiwania inwestorów (poprzez podatki i opłaty lokalne).
- 5.4.2. Stałe dysponowanie profesjonalną zdywersyfikowaną i zintegrowaną ofertą (miasta i innych podmiotów) dla inwestorów, w tym dotyczącą terenów uzbrojonych.
- 5.4.3. Rozwijanie profesjonalnej obsługi inwestorów potencjalnych i działających w mieście.
- 5.4.4. Włączenie do promocji inwestycyjnej Miasta firm już działających.
- 5.4.5. Stworzenie stref przemysłowych na obszarach zdegradowanych.
- 5.4.6. Wsparcie stworzenia Regionalnej Instalacji Przetwarzania Odpadów Komunalnych.

Zebrane informacje i wskaźniki dotyczące celu operacyjnego.

Rada Miasta Ruda Śląska podjęła trzy uchwały, w których zawarte są ulgi dla inwestorów:

Uchwała PR.0007.199.2013 z dnia 28.11.2013 r. w sprawie określenia stawek podatku od nieruchomości z późn. zm.;

- 1) Uchwała Nr PR.0007.23.2014 Rady Miasta Ruda Śląska z dnia 27 lutego 2014 r. w sprawie zmiany Uchwały w sprawie określenia stawek podatku od nieruchomości.

Zwolnienie od podatku od nieruchomości w ramach pomocy regionalnej na wspieranie nowych inwestycji i tworzenie nowych miejsc pracy związanych z nową inwestycją na terenie miasta Ruda Śląska. Zwolnienie przysługuje przedsiębiorcy:

- przez okres 2 lat przy nowej inwestycji, której koszty wyniosą nie mniej niż 200 000 zł i utworzenia 2 nowych miejsc pracy, związanych z tą inwestycją,
- przez okres 3 lat przy nowej inwestycji, której koszty wyniosą nie mniej niż 500 000 zł i utworzenia 8 nowych miejsc pracy, związanych z tą inwestycją,
- przez okres 4 lat przy nowej inwestycji, której koszty wyniosą nie mniej niż 2 000 000 zł i utworzenia 15 nowych miejsc pracy, związanych z tą inwestycją,
- przez okres 5 lat przy nowej inwestycji, której koszty wyniosą nie mniej niż 10 000 000 zł i utworzenia 30 nowych miejsc pracy, związanych z tą inwestycją.

Zwolnieniu nie podlegają budynki lub ich części oraz budowle lub ich części związane z działalnością handlową detaliczną i hurtową, działalnością polegającą na prowadzeniu stacji paliw, inwestycjami energetycznymi i działalnością instytucji finansowych.

- 2) Uchwała PR.0007.60.2014 z dnia 27.03.2014r. w sprawie zwolnienia od podatku od nieruchomości budynków, objętych ochroną konserwatorską, w których wykonano remont całej elewacji frontowej;

Nawet 10 lat całkowitego zwolnienia od podatku od nieruchomości dla właścicieli budynków objętych ochroną konserwatorską lub wpisanych do rejestru zabytków w Rudzie Śląskiej, którzy

zdecydują się na remont elewacji frontowej. Zwolnienie od podatku obejmuje budynki, które bezpośrednio przylegają do chodnika bądź jezdni.

- 3) Uchwała PR.0007.55.2014 z dnia 27.03.2014r. w sprawie zwolnień od podatku od nieruchomości w ramach pomocy regionalnej na wspieranie nowych inwestycji i tworzenie nowych miejsc pracy związanych z nową inwestycją na terenie miasta Ruda Śląska.
- Obniżenie czynszu najmu za lokale użytkowe będące własnością Miasta Ruda Śląska dla przedsiębiorców zatrudniających młodocianych na podstawie umów o pracę w celu przygotowania zawodowego w następujący sposób: do 5 młodocianych o 5 % oraz powyżej 5 młodocianych o 10 %.

Liczba pozwoleń na rozpoczęcie inwestycji w branży produkcyjnej, usługowo-handlowej i deweloperskiej	27
Liczba ofert inwestycyjnych	61
Liczba firm, które wpłaciły wadium w postępowaniach na nieruchomości komercyjne i mieszkaniowe dla deweloperów	0
Liczba przetargów rozstrzygniętych w pierwszym terminie (tereny komercyjne i developerzy)	201137 m2
Liczba pozwoleń na użytkowanie obiektów produkcyjnych, handlowych i usługowych	29
Wykaz lub miejsce gdzie dostępne są oferty inwestycyjne Rudy Śląskiej	Tablica ogłoszeń w urzędzie miasta, strona internetowa Miasta (http://www.rudaslaska.pl/gospodarka/oferty-inwestycyjne), BIP (http://www.rudaslaska.bip.info.pl/index.php?idmp=20&r=r), prasa lokalna, dziennik krajowy, targowisko w Wirku bazy: PAIiZ (Polska Agencja Informacji i Inwestycji Zagranicznych) (paiz.gov.pl), portal inwestycyjny Województwa Śląskiego (invest-in-silesia.pl) GZM (petniainwestycji.gzm.org.pl) 52 polskich portalach internetowych

ATRAKCYJNA NIERUCHOMOŚĆ



Nieruchomość niezabudowana pod usługi



Lokalizacja	Ruda Śląska dzielnica Chebzie, ulica Zabrzeńska
Numerы działek i położenie	244/4, 382/4, 402/4, 370/4, 403/4, 377/4 N: 50° 18' 2.62" E: 18° 52' 11.45" Bezpośrednio przy Drogowej Trasie Średnioowej
Powierzchnia działki	10 917 m ² (1,1 ha)
Cena wywoławcza netto	400 000 zł
Przeznaczenie w Miejscowym Planie zagospodarowania Przestrzennego	U7 tereny zabudowy usługowej obejmującej usługi publiczne i komercyjne (§ 13 MPZP) http://www.ruda-slaska.bip.info.pl/dokument.php?idok=25754&idmp=18778
Link do mapy	http://www.ruda-slaska.bip.info.pl/dokument.php?idok=40004&idmp=22828
Właściciel	Gmina Miasto Ruda Śląska
Termin wpłaty wadium	21.06.2014 r.
Termin rokowań	28.05.2014 r.
Ogłoszenie o rokowaniach	http://www.ruda-slaska.bip.info.pl/dokument.php?idok=40004&idmp=22828
Kontakt	Urząd Miasta Ruda Śląska Wydział Rozwoju Miasta, plac Jana Pawła II 6, 41-709 Ruda Śląska tel. 32 244 90 49 Krzysztof Żok, doradca ds. ofert inwestycyjnych tel. 607 899 955, e-mail: promocja@ruda-sl.pl

www.ruda-slaska.pl

Przykładowa oferta inwestycyjna

Cel operacyjny:

5.5. Znaczący udział w potencjale gospodarczym miasta branż nowoczesnych technologii, w tym w zakresie rozwiązań proekologicznych

Zadania realizacyjne celu operacyjnego:

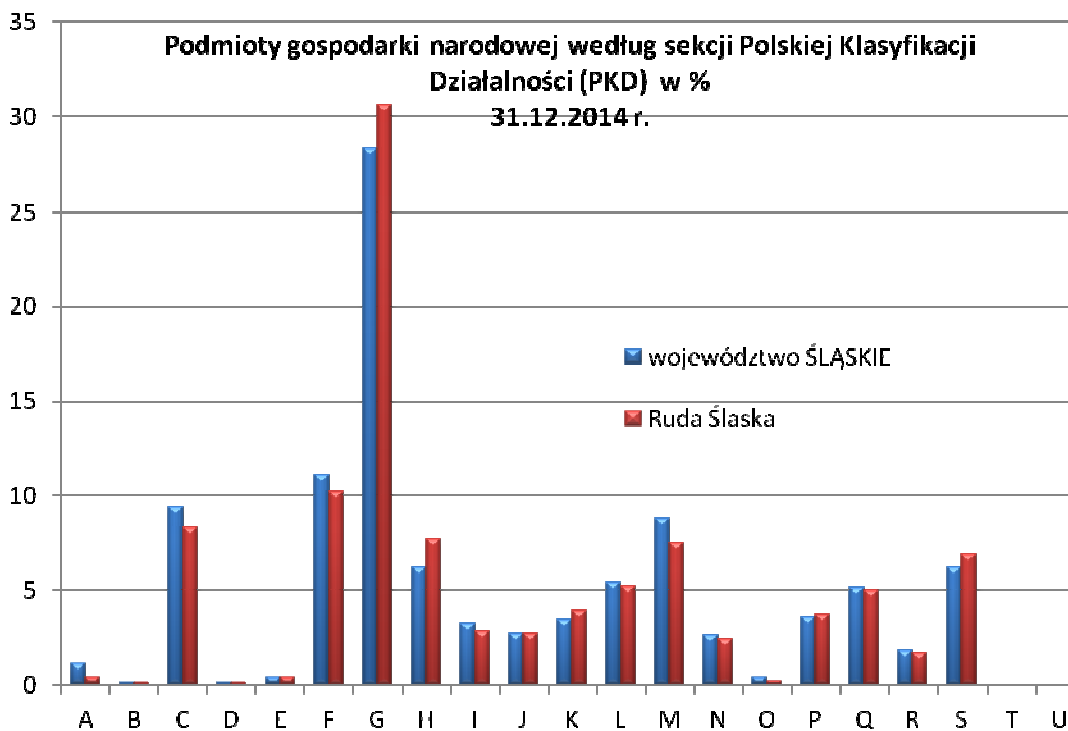
- 5.5.1. Wspieranie branż w ramach inteligentnych specjalizacji województwa śląskiego (tworzenie ośrodków badawczych oraz inicjatyw klastrowych).
- 5.5.2. Inicjowanie i wspieranie współpracy pomiędzy przedsiębiorstwami, ośrodkami naukowymi i akademickim.
- 5.5.3. Promowanie i rozwijanie postaw innowacyjnych i kreatywnych na wszystkich etapach edukacji.

Zebrane informacje i wskaźniki dotyczące celu operacyjnego.

Liczba ulepszonych produktów i usług w przedsiębiorstwach	172 produktów
Wartość zakupu środków trwałych/wartości niematerialnych i prawnych służących wdrożeniu innowacji	W 2014 roku rozliczono projekt unijny na zakup specjalistycznego sprzętu pomiarowego na kwotę 169 269,91 zł
Udział firm z branż nowoczesnych technologii, w tym w zakresie rozwiązań proekologicznych w Śląskim Parku Przemysłowo-Technologicznym i Rudzkim Inkubatorze Przedsiębiorczości	31%
Liczba firm z branż nowoczesnych technologii, w tym w zakresie rozwiązań proekologicznych notowanych na Gieldzie Papierów Wartościowych i rynkach równoległych.	1
Liczba klastrów	Hub Club Silesian Multimedia Cluster
	Specjalistyczny Klaster Budowlany „Szkody Górnicze”
	„Architektura i Budownictwo”
Liczba uczestników klastrów	53
Inicjowanie i wspieranie współpracy pomiędzy przedsiębiorstwami, ośrodkami naukowymi i akademickim- liczba inicjatyw	6

Działy gospodarki narodowej

- A Rolnictwo, leśnictwo, łowiectwo i rybactwo
- B Górnictwo i wydobywanie
- C Przetwórstwo przemysłowe
- D Wytwarzanie i zaopatrywanie w energię elektryczną, gaz, parę wodną, gorącą wodę i powietrze do układów klimatyzacyjnych
- E Dostawa wody; gospodarowanie ściekami i odpadami oraz działalność związana z rekultywacją
- F Budownictwo
- G Handel hurtowy i detaliczny; naprawa pojazdów samochodowych, włączając motocykle
- H Transport i gospodarka magazynowa
- I Działalność związana z zakwaterowaniem i usługami gastronomicznymi
- J Informacja i komunikacja
- K Działalność finansowa i ubezpieczeniowa
- L Działalność związana z obsługą rynku nieruchomości
- M Działalność profesjonalna, naukowa i techniczna
- N Działalność w zakresie usług administrowania i działalność wspierająca
- O Administracja publiczna i obrona narodowa; obowiązkowe zabezpieczenia społeczne
- P Edukacja
- Q Opieka zdrowotna i pomoc społeczna
- R Działalność związana z kulturą, rozrywką i rekreacją
- S Pozostała działalność usługowa
- T Gospodarstwa domowe zatrudniające pracowników; gospodarstwa domowe produkujące wyroby i świadczące usługi na własne potrzeby
- U Organizacje i zespoły eksterytorialne



Wybrane działy wg. klasyfikacji PKD w Rudzie Śląskiej	
61. telekomunikacja	38
62. Działalność związana z oprogramowaniem i doradztwem w zakresie informatyki oraz działalność powiązana	147
63. Działalność usługowa w zakresie informacji	27
72. Badania naukowe i prace rozwojowe	3
74. Pozostała działalność profesjonalna, naukowa i techniczna	136
źródło bip.stat.gov.pl	

Cel operacyjny:

5.6. Atrakcyjny wizerunek Rudy Śląskiej

Zadania realizacyjne celu operacyjnego:

- 5.6.1. Zbudowanie silnej marki Miasta.
- 5.6.2. Budowanie wizerunku Rudy Śląskiej na tradycji śląskiej.
- 5.6.3. Budowanie wizerunku na sporcie i rekreacji.
- 5.6.4. Utworzenie centralnego ośrodka szkolenia zapasów w Rudzie Śląskiej.
- 5.6.5. Wykorzystanie w promocji miasta ważnych postaci historycznych, związanych z Miastem (np. Karol Godula).
- 5.6.6. Wykreowanie imprezy wizerunkowej Rudy Śląskiej o zasięgu co najmniej krajowym.
- 5.6.7. Stworzenie zintegrowanego systemu informacji w mieście i o mieście, adresowanego do różnych grup odbiorców.

Zebrane informacje i wskaźniki dotyczące celu operacyjnego.

Wydatki na promocję miasta	573 729,70 zł
Liczba pozytywnych informacji w mediach dot. Rudy Śląskiej	780 informacji
Pozycja miasta w rankingach i konkursach o wymiarze regionalnym i krajowym	<ul style="list-style-type: none">- Wyróżnienie w rankingu "Gmina na 5!" organizowanym przez studentów SGH, a dotyczącym obsługi krajowych i zagranicznych przedsiębiorców - Wyróżnienie dla MOPS w konkursie "Gminne programy aktywizacji społeczno - zawodowej na rzecz budownictwa socjalnego - edycja 2014 r."- Wyróżnienie w konkursie „Gmina przyjazna ekonomii społecznej”.- Wyróżnienie dla miasta w rankingu „Obywatelski monitoring realizacji prawa do informacji publicznej” organizowanym przez Stowarzyszenie „Miasta w Internecie”- Ruda Śląska po raz kolejny znalazła się wśród samorządów, które znacząco ograniczyły koszty utrzymania administracji. W opublikowanym przez dwutygodnik samorządowy „Wspólnota” rankingu przedstawiającym wydatki samorządów na administrację, miasto znalazło się na 27. miejscu wśród powiatów grodzkich,- Tytuł "Szkoły wiarygodnej" dla ZSO nr 30, SP 30.- Ranking samorządów Rzeczpospolita 2015 (za 2014 r.) miasta na prawach powiatu 38 miejsce (Rzeczpospolita 147 lipca 2015 r.)
Budowanie wizerunku Rudy Śląskiej na tradycji śląskiej. Przykłady	<ul style="list-style-type: none">Dej Pozor" - cykl reportaży produkowanych na zlecenie miasta poświęconych m.in tradycji śląskiej oraz gwarze śląskiej,- Cykl imprez przy Piekaroku, tradycyjnym piecu do wypieku chleba, konkurs "Rudzkie Smaki"

<p>Budowanie wizerunku na sporcie i rekreacji. Przykłady</p>	<ul style="list-style-type: none"> - Publikacja informacji na temat sukcesów rudzkich sportowców, - Informowanie o inwestycjach w infrastrukturę sportową i rekreacyjną (place zabaw, parki aktywności, siłownie napowietrzne, nowe boiska ze sztuczną nawierzchnią, trasy rowerowe, otwarcie ośrodka sportowo - rekreacyjnego "Burloch"), - Plebiscyt na sportowca roku organizowany przez tygodnik "Wiadomości Rudzkie", -rozpoczęcie przygotowań do organizacji: Mistrzostw Polski w Tańcach Standardowych i Grand Prix Ekstraklasy w Tańcach Latinoamerykańskich (Ruda Śląska 2015), a także do I Rudzkiego Półmaratonu Industrialnego (Ruda Śląska 2015), - spotkania z Prezydent Miasta w ramach Forum Mieszkańców (dot. ścieżek rowerowych), - spotkania Prezydent Miasta z wyróżniającymi się sportowcami
<p>Jakie działania przeprowadzono i jakich postaci dotyczyło</p>	<p>Wielcy rudzianie" - akcja mająca na celu przypomnienie sylwetek znanych rudzian: Henryk Bista, Piotr Niedurny, Jan Antoni May, Juliusz Marcisz, Jan Dworak, Jan Wypler, Maksymilian Chrobok, Paweł Lex, ks. Jan Szymała, Ludwik Tunkel</p>

Cel operacyjny:

5.7. Rozwinięta oferta instytucji otoczenia biznesu.

Zadania realizacyjne celu operacyjnego:

- 5.7.1. Wspieranie instytucji otoczenia biznesu w realizacji ich zadań statutowych.
- 5.7.2. Utrwalenie współpracy instytucji otoczenia biznesu w Mieście.
- 5.7.3. Utrzymywanie i rozwój zaawansowanych powiązań sieciowych instytucji otoczenia biznesu w skali lokalnej, krajowej i globalnej.

Zbrane informacje i wskaźniki dotyczące celu operacyjnego.

W mieście sprawnie funkcjonują instytucje otoczenia biznesu, które oferują tereny inwestycyjne i powierzchnie biurowe, doradztwo w zakresie warunków inwestowania w Mieście, sprzyjające rozwijaniu nowych technologii, a także oferują pomoc w pozyskiwaniu środków unijnych.

Śląski Park Przemysłowo-Technologiczny Sp. z o.o.

Park oferuje nieruchomości gruntowe z przeznaczeniem do sprzedaży lub dzierżawy, ponadto posiada nowoczesne powierzchnie biurowe do dyspozycji przedsiębiorców. Na terenie Parku znajduje się sala wystawowa o powierzchni ok. 300 m² mogąca pełnić funkcję auli konferencyjnej oraz mniejsza salka konferencyjna dla 30 osób. Atutem jest bezpłatny parking oraz położenie blisko głównych arterii komunikacyjnych. Biuro Obsługi Inwestora działające w Parku oferuje: wyszukiwanie ofert obiektów biurowych, handlowych, przemysłowych i magazynowych przewidzianych pod wynajem lub do sprzedaży; zapewnia pomoc w szybkim dostępie do informacji o warunkach inwestowania na terenie Rudy Śląskiej; świadczy usługi w zakresie zarządzania nieruchomościami oraz pozyskiwania bieżących informacji o rynku nieruchomości. Szczegółowych informacji w zakresie oferowanych terenów inwestycyjnych udziela Biuro Obsługi Inwestorów. Na terenie Parku działa obecnie około 30 podmiotów z różnych branż min. budownictwa, ochrony środowiska, energetyki, architektury, geodezji, IT oraz usług. Park jest koordynatorem dwóch klastrów: Śląskiego Klastra „Architektura i Budownictwo” oraz Specjalistycznego Klastra Budowlanego „Szkody Górnicze”.

Śląski Park Przemysłowo - Technologiczny Sp. z o.o.

ul. Szyb Walenty 26, 41-700 Ruda Śląska

tel. (+48 32) 78 95 100 fax (+48 32) 78 95 114

<http://www.sppt.pl>

e-mail:sekretariat@sppt.pl

Rudzki Inkubator Przedsiębiorczości Sp. z o.o.

Misją Inkubatora jest tworzenie sprzyjających warunków do powstawania i rozwoju przedsiębiorstw, w tym przede wszystkim innowacyjnych poprzez zapewnienie im wsparcia infrastrukturalnego, marketingowego, szkoleniowego oraz efektywną współpracę z otoczeniem na rzecz wzrostu gospodarczego. W Rudzkim Inkubatorze działa Śląski Klaster ICT i Multimediów HUB CLUB.

Pierwszy na Śląsku Klaster tego typu zrzesza jednostki nauki oraz firmy z branży ICT i multimedialnej, wspólnie pracujące nad wytworzeniem nowej wartości śląskiego rynku innowacji. Współtworząc projekt innowacyjnej usługi oraz produktu tzw. aktorzy klastra, budują silną gospodarczo markę regionu oraz rozwijają własne kompetencje i możliwości rozwoju na globalnym rynku usług związanych z technologią informacji. Klaster ma na celu ułatwienie transferu wiedzy między środowiskiem akademickim i biznesowym oraz propagowanie rozwoju przedsiębiorstw w globalnej branży IT, opartego na konstruktywnej konkurencji. Klaster zapewnia przestrzeń do pracy oraz przestrzeń porozumienia zarówno między samymi jego aktorami, jak i przedsiębiorcami z branży z całego świata. Cele działalności Klastra HUB CLUB: Budowanie marki śląskich przedsiębiorców IT Rozwój współpracy w celu stworzenia wspólnej oferty i oferowania nowej jakości produktów/usług Generowanie innowacyjnych pomysłów Realizowanie wspólnych projektów mających na celu rozwój nowoczesnych technologii i innowacji w zakresie ICT i multimedialnych Rozwój współpracy międzynarodowej w zakresie rozwoju technologii multimedialnych Organizacja wspólnych działań promocyjnych, doradczych i edukacyjnych w zakresie wdrażania innowacji.

Rudzki Inkubator Przedsiębiorczości Sp. z o.o.

ul. Karola Goduli 36, 41-703 Ruda Śląska

tel. (+48 32) 342 22 30

<http://www.inkubatorrudzki.pl>

<http://www.hubclub.pl>

e-mail: info@inkubatorrudzki.pl

Rudzka Agencja Rozwoju „INWESTOR” Sp. z o.o.

Celem Spółki jest świadczenie najwyższej jakości usług doradczych, finansowych, szkoleniowych i informacyjnych dla przedsiębiorców, bezrobotnych i podmiotów działających na rzecz rozwoju gospodarczego, zatrudnienia oraz rozwoju zasobów ludzkich. Kompleksowo obsługuje przedsiębiorstwa i instytucje publiczne w zakresie procesu pozyskania środków, począwszy od przeprowadzenia analizy możliwości dofinansowania, poprzez przygotowanie kompletnego projektu i wniosku, aż do rozliczenia otrzymanego dofinansowania. „INWESTOR” zajmuje się również organizowaniem szkoleń, które w ramach projektów dopasowuje indywidualnie do potrzeb i oczekiwań Klienta. Jest jednym z ośrodków Krajowego Systemu Usług posiadającym certyfikat na świadczenie usług zgodnie ze standardami jakości w zakresie doradztwa. Certyfikat ten potwierdza akredytację w KSU dla małych i średnich przedsiębiorstw. Instytucja specjalizuje się w następujących obszarach: prowadzi Fundusz Pożyczkowy, który udziela pożyczek na korzystnych warunkach celem zapewnienia firmom z regionu finansowania zewnętrznego dla ich rozwoju, prowadzi doradztwo, które ma na celu pozyskiwanie bezzwrotnego wsparcia finansowego dla firm, a także doradztwo w zakresie: tworzenia biznes planu, analiz finansowych, planów marketingowych, itp., działalność na rzecz ekonomii społecznej, - działania związane z tworzeniem mikroprzedsiębiorstw, w tym udzielanie dotacji na rozpoczęcie działalności gospodarczej, działania związane z kojarzeniem sektora biznesu z jednostkami sektora badawczo-rozwojowego.

Rudzka Agencja Rozwoju „Inwestor” Sp. z o.o.

ul. Wolności 6, 41-700 Ruda Śląska

tel. (+48 32) 248 77 86

fax (+48 32) 248 77 86

<http://www.rarinwestor.pl>

e-mail: sekretariat@rarinwestor.pl

Liczba nowych przedsiębiorstw powstałych przy wsparciu instytucji otoczenia biznesu	77 przedsiębiorstw	
Wartość inwestycji na terenie Miasta Ruda Śląska powstałych dzięki wsparciu instytucji otoczenia biznesu	Śląski Park Przemysłowo-Technologiczny	powyżej 2,5 mln
	Uwaga: wartość inwestycji może być większa. Niestety firmy nie chcą udostępniać danych	
Przykłady projektów instytucji otoczenia biznesu	<p>Projekt rewitalizacji zwałowisk położonych w Rudzie Śląskiej przy ulicy Nowary”</p> <p>Rozwój Laboratorium Geodezji w Śląskim Parku Przemysłowo-Technologicznym</p> <p>Projekt badawczy z Politechniki Śląską "Analiza możliwości zastosowania naziemnego skaningu laserowego do prezentacji kształtu korpusu liniowej budowli komunikacyjnej"</p> <p>"Łączenie nauki z przemysłem-współpraca z AGH w Krakowie w obszarze badawczym, edukacyjnym i kadrowym, Śniadania biznesowe, <i>Wymiana doświadczeń w rozwoju przedsiębiorczości i innowacji, spotkania ze znanymi osobami z kręgów gospodarczych</i></p> <p>Aktywni Młodzi</p> <p>Transfer wiedzy (zakończenie projektu 30.06.2014 r.)</p> <p>Ośrodek wsparcia Ekonomii Społecznej subregionu centralnego</p> <p>40 tysięcy nowych możliwości (zakończenie lipiec 2014 r.)</p> <p>Wirtualne biuro</p> <p>Biurko na start</p> <p>Znajdź partnera biznesowego-odkryj nowe rynki zbytu</p> <p>Projektanci mobilni i webowi potrzebni od zaraz! Certyfikowane szkolenia dla programistów z woj. śląskiego</p>	
Przykłady wspólnych działań instytucji otoczenia biznesu.	Współpraca przy organizacji śniadania biznesowego w dniu 8 października 2014r. w Rudzkim Inkubatorze Przedsiębiorczości Sp. z o.o. z RAR Inwestor, Urzędem Miasta i Śląskim Parkiem Przemysłowo-Technologicznym	

Cel operacyjny:

5.8. Rozwinięta współpraca i kooperacja między przedsiębiorstwami

Zadania realizacyjne celu operacyjnego:

- 5.8.1. Promowanie i wspieranie inicjatyw klastrowych.
- 5.8.2. Wspieranie rozwoju samorządu gospodarczego.
- 5.8.3. Upowszechnianie dobrych praktyk w zakresie współpracy przedsiębiorstw.

Zebrane informacje i wskaźniki dotyczące celu operacyjnego.

Śląski Klaster ICT i Multimediów HUB CLUB to geograficzne skupisko wyspecjalizowanych podmiotów, połączonych wzajemnymi interakcjami, działającymi w pokrewnych lub komplementarnych branżach, jednocześnie współdziałających i konkurujących ze sobą, w tym w szczególności: przedsiębiorstw, organizacji badawczych, instytucji otoczenia biznesu, podmiotów publicznych. Klaster charakteryzuje się m.in. następującymi cechami: zaangażowanie



Logotyp klastera mającego siedzibę w Rudzkiej Inkubatorze Przedsiębiorczości Sp. z o.o.

podmiotów reprezentujących: przedsiębiorstwa, organizacje badawcze oraz administrację; wysoki poziom interakcji pomiędzy zaangażowanymi podmiotami; koncentracja wokół dominującej/pokrewnej branży; koncentracja geograficzna i świadomość terytorialnej tożsamości klastra; sformalizowana współpraca/podpisana umowa lub porozumienie klastra; wskazany podmiot pełniący funkcję koordynatora. /Polska Agencja Rozwoju Przedsiębiorczości (PARP) za portalem <http://www.pi.gov.pl/>

Liczba klastrów w mieście	Śląski Park Przemysłowo-Technologiczny	2 klastry
	Rudzki Inkubator Przedsiębiorczości	1 klaster
Liczba organizacji biznesowych w Rudzie Śląskiej	1 Cech Rzemiosł i Przedsiębiorczości w Rudzie Śląskiej	
Liczba konsorcjów z udziałem firm z Rudy Śląskiej biorących udział w miejskich przetargach rozpisanych w danym 2014 roku), którym udzielono zamówienia	4 konsorcja złożone tylko z firm mających siedzibę w Rudzie Śląskiej, 1 konsorcjum firm z Rudy Śląskiej i spoza miasta	

V. Podsumowanie

Przedstawiony raport jest pierwszą Informacją z realizacji *Strategii Rozwoju Miasta Ruda Śląska na lata 2014 - 2030* dane dotyczą 2014 r. - czyli okresu niespełna roku jej obowiązywania. Informacja, oprócz danych, zawiera niezbędne wyjaśnienia co do procesów realizowanych w Mieście. Cele i zadania Strategii dotyczą niemalże wszystkich sfer funkcjonowania Miasta, na które władze mają bezpośredni wpływ, ale także takich, które nie zależą bezpośrednio od działań władz lub ich wynik nie jest wprost zależy np. od poniesionych przez samorząd nakładów finansowych, wysiłków organizacyjnych, nakładów pracy, itp., jak i takie, na które władze nie mają żadnego wpływu.

Warto zwrócić uwagę, że wiele zadań trudno "owskaźnikować", wymagają natomiast pogłębionej refleksji co do ich treści zarówno w wymiarze działań jakie miały by być podjęte, jak i w wymiarze semantycznym i aksjologicznym. Przykładem takiego zadania jest cel operacyjny 1.13. *Budowanie tożsamości lokalnej*, wprowadzenie zadania realizacyjne dają pewne wskazówki, tym niemniej, wyznaczenie komponentów naszej tożsamości wymaga szerokiej dyskusji. Jakie wartości, elementy przestrzenne i symboliczne są wyznacznikiem naszej tożsamości. W tym przypadku rozpoczęcie publicznej dyskusji na taki temat będzie zbliżało nas do celu.

Strategia wyznacza 5 celów strategicznych, 38 operacyjnych (które przyjęto jako podstawową jednostkę sprawozdawczą) i 194 zadania realizacyjne. W związku z tym, liczba informacji, danych i wskaźników jest pokaźna. Należy mieć również na uwadze, że niektóre cele operacyjne dotyczą, w zasadzie tego samego obszaru np. związanego z edukacją lub mieszkalnictwem. Ponadto, są przypadki, że zakres niektórych zadań realizacyjnych jest szerszy niż celów operacyjnych do których się odnoszą.

Należy zwrócić również uwagę, że Strategia dotyczy też zadań Miasta, które są realizowane na bieżąco lub wynikają z obowiązujących przepisów prawa, a więc informacje podane tutaj dotyczą również procesów realizowanych w przeszłości, Miasto przyjmując dokument nie zaczynało „od zera”. Strategia zawiera także postulaty będące kontynuacją projektów zawartych w *Strategii Wewnętrznej i Zintegrowanego Rozwoju Miasta Ruda Śląska do roku 2015*.

Warto zaznaczyć, że dokument wykazał już swoją przydatność. Na jego zapisy powoływano się przy składaniu wniosków o fundusze z Norweskiego Mechanizmu Finansowego oraz Mechanizm Finansowy Europejskiego Obszaru Gospodarczego i we wniosku o pożyczkę z Inicjatywy JESSICA / (ang. Joint European Support for Sustainable Investment In City Areas - wspólne europejskie wsparcie na rzecz trwałych inwestycji na obszarach miejskich) - jest inicjatywą Komisji Europejskiej i Europejskiego Banku Inwestycyjnego. Inicjatywa ta umożliwia państwom członkowskim finansowanie trwałych inwestycji na obszarach miejskich/.

Niewątpliwie forma przedstawionej *Informacji z realizacji Strategii za 2014 rok* będzie jeszcze ewoluować, tak by stała się jak najbardziej przejrzysta i była dobrym narzędziem zarządzania realizacją naszego dokumentu strategicznego. Informacja jest też przyczynkiem do refleksji nad samym dokumentem, jego wewnętrznym uporządkowaniem, formą zapisów, a przede wszystkim priorytetami, tak aby był on jak najbardziej czytelny, a przez to również jego zapisy lepiej realizowane.

Zebrane dane są dowodem, że *Strategia Rozwoju Miasta Ruda Śląska na lata 2014-2030* jest realizowana w każdym obszarze, tym samym są punktem wyjścia do prac i analiz, jakie będą prowadzone w kolejnych latach.